

COMUNE DI SEREGNO

---



---

# PIANO GENERALE DEGLI IMPIANTI PUBBLICITARI

---

DECRETO LEGISLATIVO 15 NOVEMBRE 1993 N.507

## SCHEDE DI CENSIMENTO

ALLEGATO alla DELIBERAZIONE  
G.C. N° 27 del 06.FEB.2007

IL SINDACO  
f.to Giacinto Mariani

IL SEGRETARIO  
f.to Tommaso Stufano



Area Tecnica Lavori Pubblici  
Servizio Manutenzioni

ALL INFORMATION CONTAINED  
HEREIN IS UNCLASSIFIED  
DATE 08-14-2001 BY 60322  
UCBAW/STP





Via	25 Aprile	Civ.: 3	N. ubicazione:	1
Frazione:	SEREGNO	Km:	N. elementi:	1
Tipologia:	Tabella		Tipo strada:	F
Categoria:	Impianto di pubblicità o propaganda		Proprietà:	
Utilizzo:	Pubblica affissione commerciale		Messaggio:	fima
Orientamento:	Parallelo			
Illuminazione:	Non luminoso		Stato di conservazione:	Arrugginito

#### DIMENSIONI

Lunghezza impianto:	
Altezza impianto:	
Profondità impianto:	0,08
Lungh. singolo elemento:	
Altezza margine inferiore:	0,90

Lunghezza spazio:	2,00
Altezza spazio:	1,40
Superficie spazio:	2,80
Numero. spazi:	1
Totale mq:	2,80

#### DISTANZE

	Prima	Dopo
Segnali di pericolo:		
Segnali di indicazione:		
Semafori:		
Intersezioni:		
Gallerie:		
Altri impianti (temporanei):	<input type="checkbox"/>	<input type="checkbox"/>
Marg. carreggiata:		
Dim. marciapiede:		
Edifici/Recinzioni:		

#### COLLOCAZIONE

<input type="checkbox"/> curva	<input type="checkbox"/> isola spartitraffico	<input type="checkbox"/> parapetto
<input checked="" type="checkbox"/> aderenza	<input type="checkbox"/> cavalcavia	<input type="checkbox"/> FS



#### Tavola:

Rilievo fotografico	data: agosto 2005
Note	Impianto posto in aderenza alla parete, in area ingresso stazione

Via	25 Aprile	Civ.:	N. ubicazione:	2
Frazione:	SEREGNO	Km:	N. elementi:	1
Tipologia:	Stendardo		Tipo strada:	F
Categoria:	Cartello		Proprietà:	
Utilizzo:	Pubblica affissione commerciale		Messaggio:	prenatal
Orientamento:	Parallelo			
Illuminazione:	Non luminoso		Stato di conservazione:	Arrugginito

#### DIMENSIONI

Lunghezza impianto:	
Altezza impianto:	
Profondità impianto:	
Lungh. singolo elemento:	
Altezza margine inferiore:	0,78

Lunghezza spazio:	2,00
Altezza spazio:	1,40
Superficie spazio:	2,80
Numero. spazi:	2
Totale mq:	5,60

#### DISTANZE

	Prima	Dopo
Segnali di pericolo:		1,60
Segnali di indicazione:		
Semafori:		
Intersezioni:		
Gallerie:		
Altri impianti (temporanei):	8,50	<input type="checkbox"/>
Marg. carreggiata:	6,35	
Dim. marciapiede:	1,40	
Edifici/Recinzioni:		

#### COLLOCAZIONE

<input type="checkbox"/> curva	<input type="checkbox"/> isola spartitraffico	<input type="checkbox"/> parapetto
<input checked="" type="checkbox"/> aderenza	<input type="checkbox"/> cavalcavia	<input type="checkbox"/> FS



#### Tavola:

Rilievo fotografico	data: agosto 2005
Note	Impianto posto in aderenza al muretto

Via 25 Aprile Civ.: 3 N. ubicazione: **3**

Frazione: SEREGNO Km:

Tipologia: Pensilina bus

Categoria: Impianto pubblicitario di servizio

Utilizzo: Pubblicità esterna

Orientamento: Ortogonale

Illuminazione: Luminoso

N. elementi: 1

Tipo strada: F

Proprietà:

Messaggio: menini

Stato di conservazione: Buono

**DIMENSIONI**

Lunghezza impianto:

Altezza impianto:

Profondità impianto:

Lungh. singolo elemento:

Altezza margine inferiore: 0,35

Lunghezza spazio: 1,00

Altezza spazio: 1,50

Superficie spazio: 1,50

Numero. spazi: 1

Totale mq: 1,50

**DISTANZE** Prima Dopo

Segnali di pericolo:

Segnali di indicazione:

Semafori:

Intersezioni:

Gallerie:

Altri impianti (temporanei):  2,00

Marg. carreggiata: 4,00

Dim. marciapiede: 2,20

Edifici/Recinzioni:

**COLLOCAZIONE**

curva  isola spartitraffico  parapetto

aderenza  cavalcavia  FS



Tavola:

Rilievo fotografico data: agosto 2005

Note

Via 25 Aprile Civ.: 3 N. ubicazione: **4**

Frazione: SEREGNO Km:

Tipologia: Orologio

Categoria: Impianto pubblicitario di servizio

Utilizzo: Pubblicità esterna

Orientamento: Ortogonale

Illuminazione: Non luminoso

N. elementi: 1

Tipo strada: F

Proprietà:

Messaggio: monzacar

Stato di conservazione: Buono

**DIMENSIONI**

Lunghezza impianto:

Altezza impianto:

Profondità impianto:

Lungh. singolo elemento:

Altezza margine inferiore: 2,80

Lunghezza spazio: 1,00

Altezza spazio: 0,60

Superficie spazio: 0,60

Numero. spazi: 2

Totale mq: 1,20

**DISTANZE** Prima Dopo

Segnali di pericolo:

Segnali di indicazione:

Semafori:

Intersezioni:

Gallerie:

Altri impianti (temporanei): 2,00

Marg. carreggiata:

Dim. marciapiede:

Edifici/Recinzioni:

**COLLOCAZIONE**

curva  isola spartitraffico  parapetto

aderenza  cavalcavia  FS



Tavola:

Rilievo fotografico data: agosto 2005

Note



Via	Mazzini Giuseppe	Civ.:	N. ubicazione:	5
Frazione:	SEREGNO	Km:	N. elementi:	1
Tipologia:	StANDARD		Tipo strada:	F
Categoria:	Cartello		Proprietà:	
Utilizzo:	Pubblica affissione istituzionale		Messaggio:	vv
Orientamento:	Parallelo			
Illuminazione:	Non luminoso		Stato di conservazione:	Sufficiente

#### DIMENSIONI

Lunghezza impianto:	
Altezza impianto:	
Profondità impianto:	
Lungh. singolo elemento:	
Altezza margine inferiore:	0,83

Lunghezza spazio:	2,00
Altezza spazio:	1,40
Superficie spazio:	2,80
Numero. spazi:	1
Totale mq:	2,80

DISTANZE	Prima	Dopo
Segnali di pericolo:	1,20	0,90
Segnali di indicazione:		
Semafori:		
Intersezioni:		
Gallerie:		
Altri impianti (temporanei):	<input type="checkbox"/>	<input type="checkbox"/>
Marg. carreggiata:	87,00	
Dim. marciapiede:		
Edifici/Recinzioni:		

#### COLLOCAZIONE

<input type="checkbox"/> curva	<input type="checkbox"/> isola spartitraffico	<input type="checkbox"/> parapetto
<input checked="" type="checkbox"/> aderenza	<input type="checkbox"/> cavalcavia	<input type="checkbox"/> FS



Tavola:

Rilievo fotografico data: agosto 2005

Note Impianto posto in aderenza alla parete, all'angolo con Piazza 25 Aprile

Via	Mazzini Giuseppe	Civ.: 7	N. ubicazione:	6
Frazione:	SEREGNO	Km:	N. elementi:	3
Tipologia:	Tabella		Tipo strada:	F
Categoria:	Impianto di pubblicità o propaganda		Proprietà:	
Utilizzo:	Pubblica affissione commerciale		Messaggio:	milano sposi,planet sport,original jeans store
Orientamento:	Parallelo			
Illuminazione:	Non luminoso		Stato di conservazione:	Arrugginito

#### DIMENSIONI

Lunghezza impianto:	
Altezza impianto:	
Profondità impianto:	
Lungh. singolo elemento:	
Altezza margine inferiore:	1,37

Lunghezza spazio:	1,40
Altezza spazio:	2,00
Superficie spazio:	2,80
Numero. spazi:	1
Totale mq:	8,40

DISTANZE	Prima	Dopo
Segnali di pericolo:	0,50	12,00
Segnali di indicazione:		
Semafori:		
Intersezioni:		
Gallerie:		
Altri impianti (temporanei):	<input type="checkbox"/>	<input type="checkbox"/>
Marg. carreggiata:	1,95	
Dim. marciapiede:		
Edifici/Recinzioni:		

#### COLLOCAZIONE

<input type="checkbox"/> curva	<input type="checkbox"/> isola spartitraffico	<input type="checkbox"/> parapetto
<input checked="" type="checkbox"/> aderenza	<input type="checkbox"/> cavalcavia	<input type="checkbox"/> FS



Tavola:

Rilievo fotografico data: agosto 2005

Note Impianti posti in aderenza alla parete

Via	Popolo del	Civ.: 77	N. ubicazione:	7
Frazione:	SEREGNO	Km:	N. elementi:	1
Tipologia:	Orologio		Tipo strada:	F
Categoria:	Impianto pubblicitario di servizio		Proprietà:	
Utilizzo:	Pubblicità esterna		Messaggio:	villa
Orientamento:	Ortagonale			
Illuminazione:	Non luminoso		Stato di conservazione:	Sufficiente

#### DIMENSIONI

Lunghezza impianto:	
Altezza impianto:	
Profondità impianto:	
Lungh. singolo elemento:	
Altezza margine inferiore:	4,20

Lunghezza spazio:	1,20
Altezza spazio:	0,40
Superficie spazio:	0,48
Numero. spazi:	2
Totale mq:	0,96

DISTANZE	Prima	Dopo
Segnali di pericolo:		
Segnali di indicazione:		
Semafori:		
Intersezioni:		888,00
Gallerie:		
Altri impianti (temporanei):	<input type="checkbox"/>	<input type="checkbox"/>
Marg. carreggiata:	0,50	
Dim. marciapiede:	1,90	
Edifici/Recinzioni:		

COLLOCAZIONE		
<input type="checkbox"/> curva	<input type="checkbox"/> isola spartitraffico	<input type="checkbox"/> parapetto
<input type="checkbox"/> aderenza	<input type="checkbox"/> cavalcavia	<input type="checkbox"/> FS



#### Tavola:

Rilievo fotografico	data: agosto 2005
Note	Impianto posto all'angolo con Piazza Roma

Via	Seregno da Stefano	Civ.:	N. ubicazione:	8
Frazione:	SEREGNO	Km:	N. elementi:	4
Tipologia:	Tabella		Tipo strada:	E
Categoria:	Impianto di pubblicità o propaganda		Proprietà:	
Utilizzo:	Pubblica affissione commerciale		Messaggio:	vv
Orientamento:	Parallelo			
Illuminazione:	Non luminoso		Stato di conservazione:	Sufficiente

#### DIMENSIONI

Lunghezza impianto:	
Altezza impianto:	
Profondità impianto:	
Lungh. singolo elemento:	
Altezza margine inferiore:	0,87

Lunghezza spazio:	2,00
Altezza spazio:	1,40
Superficie spazio:	2,80
Numero. spazi:	1
Totale mq:	11,20

DISTANZE	Prima	Dopo
Segnali di pericolo:		
Segnali di indicazione:		
Semafori:		
Intersezioni:		
Gallerie:		
Altri impianti (temporanei):	<input type="checkbox"/>	<input type="checkbox"/>
Marg. carreggiata:	1,29	
Dim. marciapiede:	1,45	
Edifici/Recinzioni:		

COLLOCAZIONE		
<input type="checkbox"/> curva	<input type="checkbox"/> isola spartitraffico	<input type="checkbox"/> parapetto
<input checked="" type="checkbox"/> aderenza	<input type="checkbox"/> cavalcavia	<input type="checkbox"/> FS



#### Tavola:

Rilievo fotografico	data: agosto 2005
Note	Impianti posti in aderenza alla parete, lato ingresso parco; distanza tra loro 0,74 mt



Via	Palestro	Civ.: fr 3	N. ubicazione:	9
Frazione:	SEREGNO	Km:	N. elementi:	1
Tipologia:	Stendardo		Tipo strada:	E
Categoria:	Cartello		Proprietà:	
Utilizzo:	Pubblica affissione istituzionale		Messaggio:	
Orientamento:	Parallelo		Stato di conservazione:	Arrugginito
Illuminazione:	Non luminoso			

#### DIMENSIONI

Lunghezza impianto:	
Altezza impianto:	
Profondità impianto:	
Lungh. singolo elemento:	
Altezza margine inferiore:	1,05

Lunghezza spazio:	1,40
Altezza spazio:	1,00
Superficie spazio:	1,40
Numero. spazi:	1
Totale mq:	1,40

DISTANZE	Prima	Dopo
Segnali di pericolo:	1,87	8,40
Segnali di indicazione:		
Semafori:		
Intersezioni:		
Gallerie:		
Altri impianti (temporanei):	<input type="checkbox"/>	<input type="checkbox"/>
Marg. carreggiata:	1,50	
Dim. marciapiede:	1,34	
Edifici/Recinzioni:		

#### COLLOCAZIONE

<input type="checkbox"/> curva	<input type="checkbox"/> isola spartitraffico	<input type="checkbox"/> parapetto
<input checked="" type="checkbox"/> aderenza	<input type="checkbox"/> cavalcavia	<input type="checkbox"/> FS



Tavola:  
 Rilievo fotografico data: agosto 2005  
 Note Impianto posto in aderenza alla parete

Via	Alpini degli	Civ.:	N. ubicazione:	10
Frazione:	SEREGNO	Km:	N. elementi:	1
Tipologia:	Stendardo		Tipo strada:	F
Categoria:	Cartello		Proprietà:	
Utilizzo:	Pubblica affissione istituzionale		Messaggio:	vv
Orientamento:	Parallelo		Stato di conservazione:	Arrugginito
Illuminazione:	Non luminoso			

#### DIMENSIONI

Lunghezza impianto:	
Altezza impianto:	
Profondità impianto:	
Lungh. singolo elemento:	
Altezza margine inferiore:	0,77

Lunghezza spazio:	1,40
Altezza spazio:	2,00
Superficie spazio:	2,80
Numero. spazi:	2
Totale mq:	5,60

DISTANZE	Prima	Dopo
Segnali di pericolo:		
Segnali di indicazione:		
Semafori:		
Intersezioni:		
Gallerie:		
Altri impianti (temporanei):	1,81	<input type="checkbox"/>
Marg. carreggiata:	1,48	
Dim. marciapiede:	1,20	
Edifici/Recinzioni:		

#### COLLOCAZIONE

<input type="checkbox"/> curva	<input type="checkbox"/> isola spartitraffico	<input type="checkbox"/> parapetto
<input type="checkbox"/> aderenza	<input type="checkbox"/> cavalcavia	<input type="checkbox"/> FS



Tavola:  
 Rilievo fotografico data: agosto 2005  
 Note Impianti posti in asse con palo illuminazione, a formare gruppo omogeneo, distanti tra loro 1,81 mt, presso area parcheggio fronte palazzetto sport

Via	Alpini degli	Civ.:	N. ubicazione:	11
Frazione:	SEREGNO	Km:	N. elementi:	2
Tipologia:	Tabella		Tipo strada:	F
Categoria:	Impianto di pubblicità o propaganda		Proprietà:	
Utilizzo:	Pubblica affissione commerciale		Messaggio:	vv
Orientamento:	Parallelo			
Illuminazione:	Non luminoso		Stato di conservazione:	Arrugginito

#### DIMENSIONI

Lunghezza impianto:	
Altezza impianto:	
Profondità impianto:	
Lungh. singolo elemento:	
Altezza margine inferiore:	1,10

Lunghezza spazio:	1,40
Altezza spazio:	2,00
Superficie spazio:	2,80
Numero. spazi:	1
Totale mq:	5,60

DISTANZE	Prima	Dopo
Segnali di pericolo:		
Segnali di indicazione:		
Semafori:		
Intersezioni:		
Gallerie:		
Altri impianti (temporanei):	<input type="checkbox"/>	<input type="checkbox"/>
Marg. carreggiata:	3,56	
Dim. marciapiede:	1,60	
Edifici/Recinzioni:		

COLLOCAZIONE		
<input type="checkbox"/> curva	<input type="checkbox"/> isola spartitraffico	<input type="checkbox"/> parapetto
<input checked="" type="checkbox"/> aderenza	<input type="checkbox"/> cavalcavia	<input type="checkbox"/> FS



#### Tavola:

Rilievo fotografico data: agosto 2005

Note Impianti posti in aderenza alla parete a formare gruppo omogeneo, distanza tra loro 0,6 mt

Via	Alpini degli	Civ.:	N. ubicazione:	12
Frazione:	SEREGNO	Km:	N. elementi:	2
Tipologia:	Tabella		Tipo strada:	F
Categoria:	Impianto di pubblicità o propaganda		Proprietà:	
Utilizzo:	Pubblica affissione commerciale		Messaggio:	
Orientamento:	Parallelo			
Illuminazione:	Non luminoso		Stato di conservazione:	Arrugginito

#### DIMENSIONI

Lunghezza impianto:	
Altezza impianto:	
Profondità impianto:	
Lungh. singolo elemento:	
Altezza margine inferiore:	1,10

Lunghezza spazio:	1,40
Altezza spazio:	2,00
Superficie spazio:	2,80
Numero. spazi:	1
Totale mq:	5,60

DISTANZE	Prima	Dopo
Segnali di pericolo:		
Segnali di indicazione:		
Semafori:		
Intersezioni:		
Gallerie:		
Altri impianti (temporanei):	<input type="checkbox"/>	<input type="checkbox"/>
Marg. carreggiata:		
Dim. marciapiede:		
Edifici/Recinzioni:		

COLLOCAZIONE		
<input type="checkbox"/> curva	<input type="checkbox"/> isola spartitraffico	<input type="checkbox"/> parapetto
<input checked="" type="checkbox"/> aderenza	<input type="checkbox"/> cavalcavia	<input type="checkbox"/> FS



#### Tavola:

Rilievo fotografico data: agosto 2005

Note Impianti posti in aderenza alla parete a formare gruppo omogeneo, distanza tra loro 0, mt



Via	Alpini degli	Civ.:	N. ubicazione:	13
Frazione:	SEREGNO	Km:	N. elementi:	2
Tipologia:	Tabella		Tipo strada:	F
Categoria:	Impianto di pubblicità o propaganda		Proprietà:	
Utilizzo:	Pubblica affissione commerciale		Messaggio:	mosca abbigliamento
Orientamento:	Parallelo		Stato di conservazione:	Arrugginito
Illuminazione:	Non luminoso			

#### DIMENSIONI

Lunghezza impianto:	
Altezza impianto:	
Profondità impianto:	
Lungh. singolo elemento:	
Altezza margine inferiore:	1,10

Lunghezza spazio:	2,00
Altezza spazio:	1,40
Superficie spazio:	2,80
Numero. spazi:	1
Totale mq:	5,60

DISTANZE	Prima	Dopo
Segnali di pericolo:		
Segnali di indicazione:		
Semafori:		
Intersezioni:		
Gallerie:		
Altri impianti (temporanei):	<input type="checkbox"/>	<input type="checkbox"/>
Marg. carreggiata:		
Dim. marciapiede:		
Edifici/Recinzioni:		

COLLOCAZIONE		
<input type="checkbox"/> curva	<input type="checkbox"/> isola spartitraffico	<input type="checkbox"/> parapetto
<input checked="" type="checkbox"/> aderenza	<input type="checkbox"/> cavalcavia	<input type="checkbox"/> FS



Tavola:	
Rilievo fotografico	data: agosto 2005
Note	Impianti posti in aderenza alla parete a formare gruppo omogeneo, distanza tra loro 0,7 mt

Via	Alpini degli	Civ.:	N. ubicazione:	14
Frazione:	SEREGNO	Km:	N. elementi:	3
Tipologia:	Tabella		Tipo strada:	F
Categoria:	Impianto di pubblicità o propaganda		Proprietà:	
Utilizzo:	Pubblica affissione commerciale		Messaggio:	istituto paci, original jeans store
Orientamento:	Parallelo		Stato di conservazione:	Arrugginito
Illuminazione:	Non luminoso			

#### DIMENSIONI

Lunghezza impianto:	
Altezza impianto:	
Profondità impianto:	
Lungh. singolo elemento:	
Altezza margine inferiore:	1,10

Lunghezza spazio:	2,00
Altezza spazio:	1,40
Superficie spazio:	2,80
Numero. spazi:	1
Totale mq:	8,40

DISTANZE	Prima	Dopo
Segnali di pericolo:		
Segnali di indicazione:		
Semafori:		
Intersezioni:		
Gallerie:		
Altri impianti (temporanei):	<input type="checkbox"/>	<input type="checkbox"/>
Marg. carreggiata:		
Dim. marciapiede:		
Edifici/Recinzioni:		

COLLOCAZIONE		
<input type="checkbox"/> curva	<input type="checkbox"/> isola spartitraffico	<input type="checkbox"/> parapetto
<input checked="" type="checkbox"/> aderenza	<input type="checkbox"/> cavalcavia	<input type="checkbox"/> FS



Tavola:	
Rilievo fotografico	data: agosto 2005
Note	Impianti posti in aderenza alla parete a formare gruppo omogeneo, distanza tra loro 1,1 mt

Via	Alpini degli	Civ.:	N. ubicazione:	15
Frazione:	SEREGNO	Km:	N. elementi:	1
Tipologia:	Superficie predisposta		Tipo strada:	F
Categoria:	Impianto di pubblicità o propaganda		Proprietà:	
Utilizzo:	Pubblica affissione commerciale		Messaggio:	vv
Orientamento:	Parallelo			
Illuminazione:	Non luminoso		Stato di conservazione:	Arrugginito

#### DIMENSIONI

Lunghezza impianto:	24,68
Altezza impianto:	
Profondità impianto:	
Lungh. singolo elemento:	
Altezza margine inferiore:	0,55

Lunghezza spazio:	2,23
Altezza spazio:	1,40
Superficie spazio:	3,12
Numero. spazi:	10
Totale mq:	31,22

DISTANZE	Prima	Dopo
Segnali di pericolo:		
Segnali di indicazione:		
Semafori:		
Intersezioni:		
Gallerie:		
Altri impianti (temporanei):	<input type="checkbox"/>	<input type="checkbox"/>
Marg. carreggiata:	3,98	
Dim. marciapiede:	1,91	
Edifici/Recinzioni:		

COLLOCAZIONE		
<input type="checkbox"/> curva	<input type="checkbox"/> isola spartitraffico	<input type="checkbox"/> parapetto
<input checked="" type="checkbox"/> aderenza	<input type="checkbox"/> cavalcavia	<input type="checkbox"/> FS



Tavola:	
Rilievo fotografico	data: agosto 2005
Note	Impianto posto in aderenza alla parete; Interasse pilastri 2,23 mt

Via	Matteotti Giacomo	Civ.:	N. ubicazione:	16
Frazione:	SEREGNO	Km:	N. elementi:	1
Tipologia:	Orologio		Tipo strada:	F
Categoria:	Impianto pubblicitario di servizio		Proprietà:	
Utilizzo:	Pubblicità esterna		Messaggio:	
Orientamento:	Ortagonale			
Illuminazione:	Non luminoso		Stato di conservazione:	Sufficiente

#### DIMENSIONI

Lunghezza impianto:	
Altezza impianto:	
Profondità impianto:	
Lungh. singolo elemento:	
Altezza margine inferiore:	2,20

Lunghezza spazio:	1,00
Altezza spazio:	0,40
Superficie spazio:	0,40
Numero. spazi:	2
Totale mq:	0,80

DISTANZE	Prima	Dopo
Segnali di pericolo:		
Segnali di indicazione:		
Semafori:		
Intersezioni:		6,89
Gallerie:		
Altri impianti (temporanei):	<input type="checkbox"/>	<input type="checkbox"/>
Marg. carreggiata:	8,50	
Dim. marciapiede:	9,20	
Edifici/Recinzioni:		

COLLOCAZIONE		
<input type="checkbox"/> curva	<input type="checkbox"/> isola spartitraffico	<input type="checkbox"/> parapetto
<input type="checkbox"/> aderenza	<input type="checkbox"/> cavalcavia	<input type="checkbox"/> FS



Tavola:	
Rilievo fotografico	data: agosto 2005
Note	Impianto posto all'angolo con Via Stefano da Seregno



Via	Allo stadio	Civ.: fr 2	N. ubicazione:	17
Frazione:	SEREGNO	Km:	N. elementi:	6
Tipologia:	Tabella		Tipo strada:	E
Categoria:	Impianto di pubblicità o propaganda		Proprietà:	
Utilizzo:	Pubblica affissione commerciale		Messaggio:	vv
Orientamento:	Parallelo			
Illuminazione:	Non luminoso		Stato di conservazione:	Sufficiente

#### DIMENSIONI

Lunghezza impianto:	Lunghezza spazio:	2,00
Altezza impianto:	Altezza spazio:	1,40
Profondità impianto:	Superficie spazio:	2,80
Lungh. singolo elemento:	Numero. spazi:	1
Altezza margine inferiore: 1,25	Totale mq:	16,80

#### DISTANZE

	Prima	Dopo
--	-------	------

Segnali di pericolo:		
Segnali di indicazione:		
Semafori:		
Intersezioni:	22,20	
Gallerie:		
Altri impianti (temporanei):	<input type="checkbox"/>	<input type="checkbox"/>
Marg. carreggiata:	6,40	
Dim. marciapiede:	6,23	
Edifici/Recinzioni:		

#### COLLOCAZIONE

<input type="checkbox"/> curva	<input type="checkbox"/> isola spartitraffico	<input type="checkbox"/> parapetto
<input checked="" type="checkbox"/> aderenza	<input type="checkbox"/> cavalcavia	<input type="checkbox"/> FS



#### Tavola:

Rilievo fotografico	data: agosto 2005
Note	Impianti posti in aderenza alla parete; distanza tra loro 1,04 mt

Via	Allo stadio	Civ.:	N. ubicazione:	18
Frazione:	SEREGNO	Km:	N. elementi:	1
Tipologia:	Stendardo		Tipo strada:	E
Categoria:	Cartello		Proprietà:	
Utilizzo:	Pubblica affissione istituzionale		Messaggio:	
Orientamento:	Inclinato			
Illuminazione:	Non luminoso		Stato di conservazione:	Arrugginito

#### DIMENSIONI

Lunghezza impianto:	Lunghezza spazio:	0,75
Altezza impianto:	Altezza spazio:	0,95
Profondità impianto:	Superficie spazio:	0,71
Lungh. singolo elemento:	Numero. spazi:	2
Altezza margine inferiore: 0,93	Totale mq:	1,42

#### DISTANZE

	Prima	Dopo
--	-------	------

Segnali di pericolo:		
Segnali di indicazione:		
Semafori:		
Intersezioni:	2,00	
Gallerie:		
Altri impianti (temporanei):	<input type="checkbox"/>	<input type="checkbox"/>
Marg. carreggiata:	7,30	
Dim. marciapiede:	2,17	
Edifici/Recinzioni:		

#### COLLOCAZIONE

<input type="checkbox"/> curva	<input type="checkbox"/> isola spartitraffico	<input type="checkbox"/> parapetto
<input type="checkbox"/> aderenza	<input type="checkbox"/> cavalcavia	<input type="checkbox"/> FS



#### Tavola:

Rilievo fotografico	data: agosto 2005
Note	Impianto posto in aderenza alla parete, all'angolo con Via Stefano da Seregno

Via Matteotti Giacomo Civ.: fr 38 N. ubicazione: **19**  
 Frazione: SEREGNO Km:  
 Tipologia: Orologio  
 Categoria: Impianto pubblicitario di servizio  
 Utilizzo: Pubblicità esterna  
 Orientamento: Ortagonale  
 Illuminazione: Non luminoso

N. elementi: 1  
 Tipo strada: F  
 Proprietà:  
 Messaggio: ca.ri.ma  
 Stato di conservazione: Arrugginito

**DIMENSIONI**

Lunghezza impianto:  
 Altezza impianto:  
 Profondità impianto:  
 Lungh. singolo elemento:  
 Altezza margine inferiore: 2,70

Lunghezza spazio: 1,00  
 Altezza spazio: 0,40  
 Superficie spazio: 0,40  
 Numero. spazi: 2  
 Totale mq: 0,80

**DISTANZE** Prima Dopo  
 Segnali di pericolo:  
 Segnali di indicazione:  
 Semafori:  
 Intersezioni:  
 Gallerie:  
 Altri impianti (temporanei):  18,00   
 Marg. carreggiata: 0,20  
 Dim. marciapiede: 2,48  
 Edifici/Recinzioni:

**COLLOCAZIONE**  
 curva  isola spartitraffico  parapetto  
 aderenza  cavalcavia  FS



Tavola:  
 Rilievo fotografico data: agosto 2005  
 Note

Via Matteotti Giacomo Civ.: fr 40 N. ubicazione: **20**  
 Frazione: SEREGNO Km:  
 Tipologia: Superficie predisposta  
 Categoria: Impianto di pubblicità o propaganda  
 Utilizzo: Pubblica affissione istituzionale  
 Orientamento: Parallelo  
 Illuminazione: Non luminoso

N. elementi: 1  
 Tipo strada: F  
 Proprietà:  
 Messaggio:  
 Stato di conservazione: Insufficiente

**DIMENSIONI**

Lunghezza impianto:  
 Altezza impianto:  
 Profondità impianto:  
 Lungh. singolo elemento:  
 Altezza margine inferiore: 0,50

Lunghezza spazio: 2,84  
 Altezza spazio: 1,00  
 Superficie spazio: 2,84  
 Numero. spazi: 1  
 Totale mq: 2,84

**DISTANZE** Prima Dopo  
 Segnali di pericolo:  
 Segnali di indicazione:  
 Semafori:  
 Intersezioni:  
 Gallerie:  
 Altri impianti (temporanei): 18,00  888,00   
 Marg. carreggiata: 2,60  
 Dim. marciapiede: 2,48  
 Edifici/Recinzioni:

**COLLOCAZIONE**  
 curva  isola spartitraffico  parapetto  
 aderenza  cavalcavia  FS



Tavola:  
 Rilievo fotografico data: agosto 2005  
 Note Impianto posto in aderenza alla parete



Via	Matteotti Giacomo	Civ.: fr 40	N. ubicazione:	21
Frazione:	SEREGNO	Km:	N. elementi:	1
Tipologia:	Stendardo		Tipo strada:	F
Categoria:	Cartello		Proprietà:	
Utilizzo:	Pubblica affissione istituzionale		Messaggio:	
Orientamento:	Parallelo			
Illuminazione:	Non luminoso		Stato di conservazione:	Arrugginito

#### DIMENSIONI

Lunghezza impianto:	
Altezza impianto:	
Profondità impianto:	
Lungh. singolo elemento:	
Altezza margine inferiore:	0,87

Lunghezza spazio:	1,40
Altezza spazio:	1,00
Superficie spazio:	1,40
Numero. spazi:	1
Totale mq:	1,40

#### DISTANZE

	Prima	Dopo
Segnali di pericolo:		
Segnali di indicazione:		
Semafori:		
Intersezioni:		
Gallerie:		
Altri impianti (temporanei):	<input type="checkbox"/>	<input type="checkbox"/>
Marg. carreggiata:	2,60	
Dim. marciapiede:	2,48	
Edifici/Recinzioni:		

#### COLLOCAZIONE

<input type="checkbox"/> curva	<input type="checkbox"/> isola spartitraffico	<input type="checkbox"/> parapetto
<input checked="" type="checkbox"/> aderenza	<input type="checkbox"/> cavalcavia	<input type="checkbox"/> FS



#### Tavola:

Rilievo fotografico data: agosto 2005

Note Impianti posti in aderenza alla parete, a formare gruppo omogeneo

Via	Matteotti Giacomo	Civ.: fr 40	N. ubicazione:	22
Frazione:	SEREGNO	Km:	N. elementi:	1
Tipologia:	Stendardo		Tipo strada:	F
Categoria:	Cartello		Proprietà:	
Utilizzo:	Affissione necrologica		Messaggio:	
Orientamento:	Parallelo			
Illuminazione:	Non luminoso		Stato di conservazione:	Arrugginito

#### DIMENSIONI

Lunghezza impianto:	
Altezza impianto:	
Profondità impianto:	
Lungh. singolo elemento:	
Altezza margine inferiore:	0,87

Lunghezza spazio:	1,40
Altezza spazio:	1,00
Superficie spazio:	1,40
Numero. spazi:	1
Totale mq:	1,40

#### DISTANZE

	Prima	Dopo
Segnali di pericolo:		
Segnali di indicazione:		
Semafori:		
Intersezioni:		
Gallerie:		
Altri impianti (temporanei):	<input type="checkbox"/> 9,00	<input type="checkbox"/>
Marg. carreggiata:	2,60	
Dim. marciapiede:	2,48	
Edifici/Recinzioni:		

#### COLLOCAZIONE

<input type="checkbox"/> curva	<input type="checkbox"/> isola spartitraffico	<input type="checkbox"/> parapetto
<input checked="" type="checkbox"/> aderenza	<input type="checkbox"/> cavalcavia	<input type="checkbox"/> FS



#### Tavola:

Rilievo fotografico data: agosto 2005

Note Impianti posti in aderenza alla parete, a formare gruppo omogeneo

Via	Matteotti Giacomo	Civ.: fr 40	N. ubicazione:	23
Frazione:	SEREGNO	Km:	N. elementi:	1
Tipologia:	Superficie predisposta		Tipo strada:	F
Categoria:	Impianto di pubblicità o propaganda		Proprietà:	
Utilizzo:	Pubblica affissione commerciale		Messaggio:	
Orientamento:	Parallelo		Stato di conservazione:	Insufficiente
Illuminazione:	Non luminoso			
<b>DIMENSIONI</b>				
Lunghezza impianto:			Lunghezza spazio:	12,65
Altezza impianto:			Altezza spazio:	1,00
Profondità impianto:			Superficie spazio:	12,65
Lungh. singolo elemento:			Numero. spazi:	1
Altezza margine inferiore:	0,43		Totale mq:	12,65
<b>DISTANZE</b>				
	Prima	Dopo	<b>COLLOCAZIONE</b>	
Segnali di pericolo:			<input type="checkbox"/> curva	<input type="checkbox"/> isola spartitraffico
Segnali di indicazione:			<input checked="" type="checkbox"/> aderenza	<input type="checkbox"/> cavalcavia
Semafori:			<input type="checkbox"/> parapetto	<input type="checkbox"/> FS
Intersezioni:				
Gallerie:				
Altri impianti (temporanei):	9,00	<input type="checkbox"/>		
Marg. carreggiata:	2,60			
Dim. marciapiede:	2,48			
Edifici/Recinzioni:				
Tavola:				
Rilievo fotografico	data: agosto 2005			
Note	Impianto posto in aderenza alla parete			



Via	Rossini Gioacchino	Civ.: 12	N. ubicazione:	24
Frazione:	SEREGNO	Km:	N. elementi:	1
Tipologia:	Tabella		Tipo strada:	F
Categoria:	Impianto di pubblicità o propaganda		Proprietà:	
Utilizzo:	Pubblica affissione commerciale		Messaggio:	
Orientamento:	Parallelo		Stato di conservazione:	Arrugginito
Illuminazione:	Non luminoso			
<b>DIMENSIONI</b>				
Lunghezza impianto:			Lunghezza spazio:	2,00
Altezza impianto:			Altezza spazio:	1,40
Profondità impianto:			Superficie spazio:	2,80
Lungh. singolo elemento:			Numero. spazi:	1
Altezza margine inferiore:	0,85		Totale mq:	2,80
<b>DISTANZE</b>				
	Prima	Dopo	<b>COLLOCAZIONE</b>	
Segnali di pericolo:			<input type="checkbox"/> curva	<input type="checkbox"/> isola spartitraffico
Segnali di indicazione:			<input checked="" type="checkbox"/> aderenza	<input type="checkbox"/> cavalcavia
Semafori:			<input type="checkbox"/> parapetto	<input type="checkbox"/> FS
Intersezioni:				
Gallerie:				
Altri impianti (temporanei):		<input type="checkbox"/>		
Marg. carreggiata:	3,62			
Dim. marciapiede:	1,71			
Edifici/Recinzioni:				
Tavola:				
Rilievo fotografico	data: agosto 2005			
Note	Impianti posti in aderenza alla parete, a formare gruppo omogeneo			





Via	Rossini Gioacchino	Civ.: 12	N. ubicazione:	25	
Frazione:	SEREGNO	Km:	N. elementi:	1	
Tipologia:	Tabella		Tipo strada:	F	
Categoria:	Impianto di pubblicità o propaganda		Proprietà:		
Utilizzo:	Pubblica affissione istituzionale		Messaggio:		
Orientamento:	Parallelo				
Illuminazione:	Non luminoso		Stato di conservazione:	Arrugginito	
<b>DIMENSIONI</b>					
Lunghezza impianto:			Lunghezza spazio:	2,00	
Altezza impianto:			Altezza spazio:	1,40	
Profondità impianto:			Superficie spazio:	2,80	
Lungh. singolo elemento:			Numero. spazi:	1	
Altezza margine inferiore:	0,85		Totale mq:	2,80	
<b>DISTANZE</b>			<b>COLLOCAZIONE</b>		
	Prima	Dopo	<input type="checkbox"/> curva	<input type="checkbox"/> isola spartitraffico	<input type="checkbox"/> parapetto
Segnali di pericolo:			<input checked="" type="checkbox"/> aderenza	<input type="checkbox"/> cavalcavia	<input type="checkbox"/> FS
Segnali di indicazione:					
Semafori:					
Intersezioni:					
Gallerie:					
Altri impianti (temporanei):		<input type="checkbox"/>			
Marg. carreggiata:	3,62				
Dim. marciapiede:	1,71				
Edifici/Recinzioni:					
Tavola:					
Rilievo fotografico	data: agosto 2005				
Note	Impianti posti in aderenza alla parete, a formare gruppo omogeneo				



Via	Rossini Gioacchino	Civ.: 12	N. ubicazione:	26	
Frazione:	SEREGNO	Km:	N. elementi:	1	
Tipologia:	Tabella		Tipo strada:	F	
Categoria:	Impianto di pubblicità o propaganda		Proprietà:		
Utilizzo:	Affissione necrologica		Messaggio:		
Orientamento:	Parallelo				
Illuminazione:	Non luminoso		Stato di conservazione:	Arrugginito	
<b>DIMENSIONI</b>					
Lunghezza impianto:			Lunghezza spazio:	2,00	
Altezza impianto:			Altezza spazio:	1,40	
Profondità impianto:			Superficie spazio:	2,80	
Lungh. singolo elemento:			Numero. spazi:	1	
Altezza margine inferiore:	0,85		Totale mq:	2,80	
<b>DISTANZE</b>			<b>COLLOCAZIONE</b>		
	Prima	Dopo	<input type="checkbox"/> curva	<input type="checkbox"/> isola spartitraffico	<input type="checkbox"/> parapetto
Segnali di pericolo:			<input checked="" type="checkbox"/> aderenza	<input type="checkbox"/> cavalcavia	<input type="checkbox"/> FS
Segnali di indicazione:					
Semafori:					
Intersezioni:					
Gallerie:					
Altri impianti (temporanei):		<input type="checkbox"/>			
Marg. carreggiata:	3,62				
Dim. marciapiede:	1,71				
Edifici/Recinzioni:					
Tavola:					
Rilievo fotografico	data: agosto 2005				
Note	Impianti posti in aderenza alla parete, a formare gruppo omogeneo				



Via	Verdi Giuseppe	Civ.:	N. ubicazione:	27
Frazione:	SEREGNO	Km:	N. elementi:	1
Tipologia:	Stendardo		Tipo strada:	F
Categoria:	Cartello		Proprietà:	
Utilizzo:	Pubblica affissione commerciale		Messaggio:	
Orientamento:	Parallelo		Stato di conservazione:	Arrugginito
Illuminazione:	Non luminoso			
<b>DIMENSIONI</b>				
Lunghezza impianto:			Lunghezza spazio:	1,40
Altezza impianto:			Altezza spazio:	2,00
Profondità impianto:			Superficie spazio:	2,80
Lungh. singolo elemento:			Numero. spazi:	2
Altezza margine inferiore:	0,79		Totale mq:	5,60
<b>DISTANZE</b>				
	Prima	Dopo	<b>COLLOCAZIONE</b>	
Segnali di pericolo:		12,17	<input type="checkbox"/> curva	<input type="checkbox"/> isola spartitraffico
Segnali di indicazione:			<input type="checkbox"/> aderenza	<input type="checkbox"/> cavalcavia
Semafori:			<input type="checkbox"/> parapetto	<input type="checkbox"/> FS
Intersezioni:		19,16		
Gallerie:				
Altri impianti (temporanei):		<input type="checkbox"/>		
Marg. carreggiata:	1,25			
Dim. marciapiede:	3,40			
Edifici/Recinzioni:				
Tavola:				
Rilievo fotografico	data: agosto 2005			
Note	impianto posto tra filare d'alberi, fronte Via Schiaparelli			



Via	Trabattoni Francesco	Civ.:	N. ubicazione:	28
Frazione:	SEREGNO	Km:	N. elementi:	1
Tipologia:	Transenna		Tipo strada:	F
Categoria:	Impianto pubblicitario di servizio		Proprietà:	
Utilizzo:	Pubblicità esterna		Messaggio:	autoscuola duroni
Orientamento:	Parallelo		Stato di conservazione:	Sufficiente
Illuminazione:	Non luminoso			
<b>DIMENSIONI</b>				
Lunghezza impianto:			Lunghezza spazio:	0,80
Altezza impianto:			Altezza spazio:	0,56
Profondità impianto:			Superficie spazio:	0,45
Lungh. singolo elemento:			Numero. spazi:	1
Altezza margine inferiore:	0,35		Totale mq:	0,45
<b>DISTANZE</b>				
	Prima	Dopo	<b>COLLOCAZIONE</b>	
Segnali di pericolo:	18,56	1,16	<input type="checkbox"/> curva	<input type="checkbox"/> isola spartitraffico
Segnali di indicazione:			<input type="checkbox"/> aderenza	<input type="checkbox"/> cavalcavia
Semafori:	10,10		<input type="checkbox"/> parapetto	<input type="checkbox"/> FS
Intersezioni:		4,69		
Gallerie:				
Altri impianti (temporanei):		<input type="checkbox"/>		
Marg. carreggiata:	0,57			
Dim. marciapiede:	1,50			
Edifici/Recinzioni:				
Tavola:				
Rilievo fotografico	data: agosto 2005			
Note	Impianto posto all'angolo con Via Formenti			





Via	Carlini Francesco	Civ.: fr1	N. ubicazione:	29
Frazione:	SEREGNO	Km:	N. elementi:	1
Tipologia:	Transenna		Tipo strada:	F
Categoria:	Impianto pubblicitario di servizio		Proprietà:	
Utilizzo:	Pubblicità esterna		Messaggio:	il pasticcere
Orientamento:	Parallelo			
Illuminazione:	Non luminoso		Stato di conservazione:	Sufficiente

#### DIMENSIONI

Lunghezza impianto:	
Altezza impianto:	
Profondità impianto:	
Lungh. singolo elemento:	
Altezza margine inferiore:	0,41

DISTANZE	Prima	Dopo
Segnali di pericolo:		17,15
Segnali di indicazione:		
Semafori:	1,68	
Intersezioni:	8,25	
Gallerie:		
Altri impianti (temporanei):	<input type="checkbox"/>	<input type="checkbox"/>
Marg. carreggiata:	0,40	
Dim. marciapiede:	2,48	
Edifici/Recinzioni:		

Lunghezza spazio:	0,80
Altezza spazio:	0,56
Superficie spazio:	0,45
Numero. spazi:	1
Totale mq:	0,45

#### COLLOCAZIONE

<input type="checkbox"/> curva	<input type="checkbox"/> isola spartitraffico	<input type="checkbox"/> parapetto
<input type="checkbox"/> aderenza	<input type="checkbox"/> cavalcavia	<input type="checkbox"/> FS



#### Tavola:

Rilievo fotografico data: agosto 2005

Note Impianto posto all'angolo con Via Trabattoni

Via	De Nova Santino	Civ.: 42	N. ubicazione:	30
Frazione:	SEREGNO	Km:	N. elementi:	1
Tipologia:	Stendardo		Tipo strada:	F
Categoria:	Cartello		Proprietà:	
Utilizzo:	Affissione necrologica		Messaggio:	
Orientamento:	Parallelo			
Illuminazione:	Non luminoso		Stato di conservazione:	Arrugginito

#### DIMENSIONI

Lunghezza impianto:	
Altezza impianto:	
Profondità impianto:	
Lungh. singolo elemento:	
Altezza margine inferiore:	0,86

DISTANZE	Prima	Dopo
Segnali di pericolo:		
Segnali di indicazione:		
Semafori:		
Intersezioni:		
Gallerie:		
Altri impianti (temporanei):	<input type="checkbox"/>	<input type="checkbox"/>
Marg. carreggiata:	1,81	
Dim. marciapiede:	1,16	
Edifici/Recinzioni:		

Lunghezza spazio:	1,40
Altezza spazio:	1,00
Superficie spazio:	1,40
Numero. spazi:	2
Totale mq:	2,80

#### COLLOCAZIONE

<input type="checkbox"/> curva	<input type="checkbox"/> isola spartitraffico	<input type="checkbox"/> parapetto
<input type="checkbox"/> aderenza	<input type="checkbox"/> cavalcavia	<input type="checkbox"/> FS



#### Tavola:

Rilievo fotografico data: agosto 2005

Note Impianto posto a 30 cm dal bordo del marciapiede

Via	Muratori Lodovico	Civ.:	fr9	N. ubicazione:	31
Frazione:	SEREGNO	Km:		N. elementi:	2
Tipologia:	Stendardo			Tipo strada:	F
Categoria:	Cartello			Proprietà:	
Utilizzo:	Pubblica affissione istituzionale			Messaggio:	
Orientamento:	Parallelo				
Illuminazione:	Non luminoso			Stato di conservazione:	Arrugginito

#### DIMENSIONI

Lunghezza impianto:	
Altezza impianto:	
Profondità impianto:	
Lungh. singolo elemento:	
Altezza margine inferiore:	0,78

DISTANZE	Prima	Dopo
Segnali di pericolo:	10,11	8,59
Segnali di indicazione:		
Semafori:		
Intersezioni:	18,80	
Gallerie:		
Altri impianti (temporanei):	<input type="checkbox"/>	<input type="checkbox"/>
Marg. carreggiata:	2,79	
Dim. marciapiede:	1,45	
Edifici/Recinzioni:		

Lunghezza spazio:	1,40
Altezza spazio:	2,00
Superficie spazio:	2,80
Numero. spazi:	2
Totale mq:	11,20

#### COLLOCAZIONE

<input type="checkbox"/> curva	<input type="checkbox"/> isola spartitraffico	<input type="checkbox"/> parapetto
<input type="checkbox"/> aderenza	<input type="checkbox"/> cavalcavia	<input type="checkbox"/> FS



#### Tavola:

Rilievo fotografico data: agosto 2005

Note Impianti posti in area parcheggio; distanza tra loro 2,68 mt

Via	Popolo del	Civ.:	6	N. ubicazione:	32
Frazione:	SEREGNO	Km:		N. elementi:	1
Tipologia:	Tabella			Tipo strada:	F
Categoria:	Impianto di pubblicità o propaganda			Proprietà:	
Utilizzo:	Pubblica affissione commerciale			Messaggio:	
Orientamento:	Parallelo				
Illuminazione:	Non luminoso			Stato di conservazione:	Arrugginito

#### DIMENSIONI

Lunghezza impianto:	
Altezza impianto:	
Profondità impianto:	
Lungh. singolo elemento:	
Altezza margine inferiore:	0,93

DISTANZE	Prima	Dopo
Segnali di pericolo:	5,60	
Segnali di indicazione:		
Semafori:		
Intersezioni:	0,10	
Gallerie:		
Altri impianti (temporanei):	<input type="checkbox"/>	<input type="checkbox"/>
Marg. carreggiata:	1,30	
Dim. marciapiede:	1,12	
Edifici/Recinzioni:		

Lunghezza spazio:	1,40
Altezza spazio:	2,00
Superficie spazio:	2,80
Numero. spazi:	1
Totale mq:	2,80

#### COLLOCAZIONE

<input type="checkbox"/> curva	<input type="checkbox"/> isola spartitraffico	<input type="checkbox"/> parapetto
<input checked="" type="checkbox"/> aderenza	<input type="checkbox"/> cavalcavia	<input type="checkbox"/> FS



#### Tavola:

Rilievo fotografico data: agosto 2005

Note Impianto posto in aderenza alla parete, all'angolo con Via da Vinci



Via Popolo del Civ.: fr36  
 Frazione: SEREGNO Km:  
 Tipologia: Transenna  
 Categoria: Impianto pubblicitario di servizio  
 Utilizzo: Pubblicità esterna  
 Orientamento: Parallelo  
 Illuminazione: Non luminoso

N. ubicazione: 33

N. elementi: 5  
 Tipo strada: F  
 Proprietà:  
 Messaggio: regal casa, monviso  
 due, autoscuola italia, al  
 Stato di conservazione: Piegato

**DIMENSIONI**

Lunghezza impianto:  
 Altezza impianto:  
 Profondità impianto:  
 Lungh. singolo elemento:  
 Altezza margine inferiore: 0,35

Lunghezza spazio: 0,80  
 Altezza spazio: 0,56  
 Superficie spazio: 0,45  
 Numero. spazi: 1  
 Totale mq: 2,24

**DISTANZE** Prima Dopo  
 Segnali di pericolo:  
 Segnali di indicazione:  
 Semafori:  
 Intersezioni:  
 Gallerie:  
 Altri impianti (temporanei):    
 Marg. carreggiata: 0,40  
 Dim. marciapiede: 2,22  
 Edifici/Recinzioni:

**COLLOCAZIONE**  
 curva  isola spartitraffico  parapetto  
 aderenza  cavalcavia  FS



Tavola:  
 Rilievo fotografico data: agosto 2005  
 Note Impianti posti all'angolo con Piazza della Concordia; 2 transenne piegate

Via Concordia della Civ.:  
 Frazione: SEREGNO Km:  
 Tipologia: Palina bus  
 Categoria: Impianto pubblicitario di servizio  
 Utilizzo: Pubblicità esterna  
 Orientamento: Ortogonale  
 Illuminazione: Non luminoso

N. ubicazione: 34

N. elementi: 1  
 Tipo strada: F  
 Proprietà:  
 Messaggio: menini  
 Stato di conservazione: Sufficiente

**DIMENSIONI**

Lunghezza impianto:  
 Altezza impianto:  
 Profondità impianto:  
 Lungh. singolo elemento:  
 Altezza margine inferiore: 2,25

Lunghezza spazio: 0,70  
 Altezza spazio: 1,00  
 Superficie spazio: 0,70  
 Numero. spazi: 1  
 Totale mq: 0,70

**DISTANZE** Prima Dopo  
 Segnali di pericolo:  
 Segnali di indicazione:  
 Semafori:  
 Intersezioni:  
 Gallerie:  
 Altri impianti (temporanei):    
 Marg. carreggiata: 0,72  
 Dim. marciapiede:  
 Edifici/Recinzioni:

**COLLOCAZIONE**  
 curva  isola spartitraffico  parapetto  
 aderenza  cavalcavia  FS



Tavola:  
 Rilievo fotografico data: agosto 2005  
 Note fermata soppressa

Via Cavour Conte di Civ.: 25  
 Frazione: SEREGNO Km:  
 Tipologia: Tabella  
 Categoria: Impianto di pubblicità o propaganda  
 Utilizzo: Pubblica affissione commerciale  
 Orientamento: Parallelo  
 Illuminazione: Non luminoso

N. ubicazione: **35**

N. elementi: 1  
 Tipo strada: F  
 Proprietà:  
 Messaggio:

Stato di conservazione: Arrugginito

**DIMENSIONI**

Lunghezza impianto:  
 Altezza impianto:  
 Profondità impianto:  
 Lungh. singolo elemento:  
 Altezza margine inferiore: 0,80

Lunghezza spazio: 1,00  
 Altezza spazio: 1,40  
 Superficie spazio: 1,40  
 Numero. spazi: 1  
 Totale mq: 1,40

**DISTANZE**

Prima Dopo  
 Segnali di pericolo:  
 Segnali di indicazione:  
 Semafori:  
 Intersezioni: 3,50  
 Gallerie:  
 Altri impianti (temporanei):    
 Marg. carreggiata: 1,30  
 Dim. marciapiede: 1,22  
 Edifici/Recinzioni:

**COLLOCAZIONE**

curva  isola spartitraffico  parapetto  
 aderenza  cavalcavia  FS



Tavola:

Rilievo fotografico data: agosto 2005  
 Note Impianto posto all'angolo con Vicolo Orti

Via Paradiso Civ.: 2  
 Frazione: SEREGNO Km:  
 Tipologia: Tabella  
 Categoria: Impianto di pubblicità o propaganda  
 Utilizzo: Affissione necrologica  
 Orientamento: Parallelo  
 Illuminazione: Non luminoso

N. ubicazione: **36**

N. elementi: 1  
 Tipo strada: F  
 Proprietà:  
 Messaggio:

Stato di conservazione: Arrugginito

**DIMENSIONI**

Lunghezza impianto:  
 Altezza impianto:  
 Profondità impianto:  
 Lungh. singolo elemento:  
 Altezza margine inferiore: 0,74

Lunghezza spazio: 1,40  
 Altezza spazio: 2,00  
 Superficie spazio: 2,80  
 Numero. spazi: 1  
 Totale mq: 2,80

**DISTANZE**

Prima Dopo  
 Segnali di pericolo: 1,35  
 Segnali di indicazione:  
 Semafori:  
 Intersezioni: 5,41  
 Gallerie:  
 Altri impianti (temporanei):    
 Marg. carreggiata: 0,30  
 Dim. marciapiede:  
 Edifici/Recinzioni:

**COLLOCAZIONE**

curva  isola spartitraffico  parapetto  
 aderenza  cavalcavia  FS



Tavola:

Rilievo fotografico data: agosto 2005  
 Note Impianto posto in aderenza alla parete, all'angolo con Via Cavour



Via	Paradiso	Civ.: 2	N. ubicazione:	37
Frazione:	SEREGNO	Km:	N. elementi:	1
Tipologia:	Tabella		Tipo strada:	F
Categoria:	Impianto di pubblicità o propaganda		Proprietà:	
Utilizzo:	Pubblica affissione istituzionale		Messaggio:	
Orientamento:	Parallelo			
Illuminazione:	Non luminoso		Stato di conservazione:	Buono
<b>DIMENSIONI</b>				
Lunghezza impianto:			Lunghezza spazio:	1,40
Altezza impianto:			Altezza spazio:	2,00
Profondità impianto:			Superficie spazio:	2,80
Lungh. singolo elemento:			Numero. spazi:	1
Altezza margine inferiore:	0,74		Totale mq:	2,80
<b>DISTANZE</b>				
	Prima	Dopo	<b>COLLOCAZIONE</b>	
Segnali di pericolo:	2,75		<input type="checkbox"/> curva	<input type="checkbox"/> isola spartitraffico
Segnali di indicazione:			<input checked="" type="checkbox"/> aderenza	<input type="checkbox"/> cavalcavia
Semafori:			<input type="checkbox"/> parapetto	<input type="checkbox"/> FS
Intersezioni:		4,11		
Gallerie:				
Altri impianti (temporanei):	<input type="checkbox"/>	<input type="checkbox"/>		
Marg. carreggiata:	0,30			
Dim. marciapiede:				
Edifici/Recinzioni:				
<b>Tavola:</b>				
Rilievo fotografico	data: agosto 2005			
Note	Impianto posto in aderenza alla parete, all'angolo con Via Cavour			



Via	Paradiso	Civ.: 6	N. ubicazione:	38
Frazione:	SEREGNO	Km:	N. elementi:	3
Tipologia:	Bacheca		Tipo strada:	F
Categoria:	Impianto di pubblicità o propaganda		Proprietà:	
Utilizzo:	Pubblica affissione istituzionale		Messaggio:	
Orientamento:	Parallelo			
Illuminazione:	Non luminoso		Stato di conservazione:	Buono
<b>DIMENSIONI</b>				
Lunghezza impianto:			Lunghezza spazio:	0,70
Altezza impianto:			Altezza spazio:	1,00
Profondità impianto:			Superficie spazio:	0,70
Lungh. singolo elemento:			Numero. spazi:	1
Altezza margine inferiore:	1,10		Totale mq:	2,10
<b>DISTANZE</b>				
	Prima	Dopo	<b>COLLOCAZIONE</b>	
Segnali di pericolo:			<input type="checkbox"/> curva	<input type="checkbox"/> isola spartitraffico
Segnali di indicazione:			<input checked="" type="checkbox"/> aderenza	<input type="checkbox"/> cavalcavia
Semafori:			<input type="checkbox"/> parapetto	<input type="checkbox"/> FS
Intersezioni:				
Gallerie:				
Altri impianti (temporanei):	<input type="checkbox"/>	<input type="checkbox"/>		
Marg. carreggiata:				
Dim. marciapiede:				
Edifici/Recinzioni:				
<b>Tavola:</b>				
Rilievo fotografico	data: agosto 2005			
Note	Impianti posti in aderenza alla parete			



Via Paradiso Civ.: 6 N. ubicazione: **39**  
 Frazione: SEREGNO Km:  
 Tipologia: Bacheca  
 Categoria: Impianto di pubblicità o propaganda  
 Utilizzo: Pubblica affissione commerciale  
 Orientamento: Parallelo  
 Illuminazione: Non luminoso

N. elementi: 2  
 Tipo strada: F  
 Proprietà:  
 Messaggio:

Stato di conservazione: Buono

**DIMENSIONI**

Lunghezza impianto:  
 Altezza impianto:  
 Profondità impianto:  
 Lungh. singolo elemento:  
 Altezza margine inferiore: 1,10

Lunghezza spazio: 0,70  
 Altezza spazio: 1,00  
 Superficie spazio: 0,70  
 Numero. spazi: 1  
 Totale mq: 1,40

**DISTANZE** Prima Dopo

Segnali di pericolo:  
 Segnali di indicazione:  
 Semafori:  
 Intersezioni:  
 Gallerie:  
 Altri impianti (temporanei):    
 Marg. carreggiata:  
 Dim. marciapiede:  
 Edifici/Recinzioni:

**COLLOCAZIONE**

curva  isola spartitraffico  parapetto  
 aderenza  cavalcavia  FS



Tavola:

Rilievo fotografico data: agosto 2005

Note Impianti posti in aderenza alla parete

Via Paradiso Civ.: 6 N. ubicazione: **40**  
 Frazione: SEREGNO Km:  
 Tipologia: Bacheca  
 Categoria: Impianto di pubblicità o propaganda  
 Utilizzo: Pubblica affissione commerciale  
 Orientamento: Parallelo  
 Illuminazione: Non luminoso

N. elementi: 1  
 Tipo strada: F  
 Proprietà:  
 Messaggio:

Stato di conservazione: Buono

**DIMENSIONI**

Lunghezza impianto:  
 Altezza impianto:  
 Profondità impianto:  
 Lungh. singolo elemento:  
 Altezza margine inferiore: 1,10

Lunghezza spazio: 0,70  
 Altezza spazio: 1,00  
 Superficie spazio: 0,70  
 Numero. spazi: 1  
 Totale mq: 0,70

**DISTANZE** Prima Dopo

Segnali di pericolo:  
 Segnali di indicazione:  
 Semafori:  
 Intersezioni:  
 Gallerie:  
 Altri impianti (temporanei):    
 Marg. carreggiata:  
 Dim. marciapiede:  
 Edifici/Recinzioni:

**COLLOCAZIONE**

curva  isola spartitraffico  parapetto  
 aderenza  cavalcavia  FS



Tavola:

Rilievo fotografico data: agosto 2005

Note Impianto posto in aderenza alla parete



Via	Paradiso	Civ.: 6	N. ubicazione:	41
Frazione:	SEREGNO	Km:	N. elementi:	1
Tipologia:	Bacheca		Tipo strada:	F
Categoria:	Impianto di pubblicità o propaganda		Proprietà:	
Utilizzo:	Pubblica affissione commerciale		Messaggio:	
Orientamento:	Parallelo			
Illuminazione:	Non luminoso		Stato di conservazione:	Buono

#### DIMENSIONI

Lunghezza impianto:	
Altezza impianto:	
Profondità impianto:	
Lungh. singolo elemento:	
Altezza margine inferiore:	1,10

Lunghezza spazio:	0,70
Altezza spazio:	1,00
Superficie spazio:	0,70
Numero. spazi:	1
Totale mq:	0,70

#### DISTANZE

	Prima	Dopo
Segnali di pericolo:		
Segnali di indicazione:		
Semafori:		
Intersezioni:		
Gallerie:		
Altri impianti (temporanei):	<input type="checkbox"/>	<input type="checkbox"/>
Marg. carreggiata:		
Dim. marciapiede:		
Edifici/Recinzioni:		

#### COLLOCAZIONE

<input type="checkbox"/> curva	<input type="checkbox"/> isola spartitraffico	<input type="checkbox"/> parapetto
<input checked="" type="checkbox"/> aderenza	<input type="checkbox"/> cavalcavia	<input type="checkbox"/> FS



#### Tavola:

Rilievo fotografico data: agosto 2005

Note Impianto posto in aderenza alla parete

Via	Popolo del	Civ.: 64	N. ubicazione:	42
Frazione:	SEREGNO	Km:	N. elementi:	1
Tipologia:	Transenna		Tipo strada:	F
Categoria:	Impianto pubblicitario di servizio		Proprietà:	
Utilizzo:	Pubblicità esterna		Messaggio:	crazy island
Orientamento:	Parallelo			
Illuminazione:	Non luminoso		Stato di conservazione:	Arrugginito

#### DIMENSIONI

Lunghezza impianto:	
Altezza impianto:	
Profondità impianto:	
Lungh. singolo elemento:	
Altezza margine inferiore:	0,35

Lunghezza spazio:	0,80
Altezza spazio:	0,56
Superficie spazio:	0,45
Numero. spazi:	1
Totale mq:	0,45

#### DISTANZE

	Prima	Dopo
Segnali di pericolo:		
Segnali di indicazione:		
Semafori:		
Intersezioni:		
Gallerie:		
Altri impianti (temporanei):	<input type="checkbox"/>	<input type="checkbox"/>
Marg. carreggiata:		
Dim. marciapiede:	1,76	
Edifici/Recinzioni:		

#### COLLOCAZIONE

<input type="checkbox"/> curva	<input type="checkbox"/> isola spartitraffico	<input type="checkbox"/> parapetto
<input type="checkbox"/> aderenza	<input type="checkbox"/> cavalcavia	<input type="checkbox"/> FS



#### Tavola:

Rilievo fotografico data: agosto 2005

Note

Via	Popolo del	Civ.:	N. ubicazione:	<b>43</b>
Frazione:	SEREGNO	Km:	N. elementi:	1
Tipologia:	Transenna		Tipo strada:	F
Categoria:	Impianto pubblicitario di servizio		Proprietà:	
Utilizzo:	Pubblicità esterna		Messaggio:	il pasticcere
Orientamento:	Parallelo			
Illuminazione:	Non luminoso		Stato di conservazione:	Arrugginito

#### DIMENSIONI

Lunghezza impianto:	
Altezza impianto:	
Profondità impianto:	
Lungh. singolo elemento:	
Altezza margine inferiore:	0,35

Lunghezza spazio:	0,80
Altezza spazio:	0,56
Superficie spazio:	0,45
Numero. spazi:	1
Totale mq:	0,45

DISTANZE	Prima	Dopo
Segnali di pericolo:		
Segnali di indicazione:		
Semafori:		
Intersezioni:		
Gallerie:		
Altri impianti (temporanei):	<input type="checkbox"/>	<input type="checkbox"/>
Marg. carreggiata:		
Dim. marciapiede:	10,60	
Edifici/Recinzioni:		

#### COLLOCAZIONE

<input type="checkbox"/> curva	<input type="checkbox"/> isola spartitraffico	<input type="checkbox"/> parapetto
<input type="checkbox"/> aderenza	<input type="checkbox"/> cavalcavia	<input type="checkbox"/> FS



Tavola:	
Rilievo fotografico	data: agosto 2005
Note	Impianto posto all'angolo con Via San Pietro

Via	Mariani Augusto	Civ.: 1	N. ubicazione:	<b>44</b>
Frazione:	SEREGNO	Km:	N. elementi:	1
Tipologia:	Stendardo		Tipo strada:	F
Categoria:	Cartello		Proprietà:	
Utilizzo:	Pubblica affissione istituzionale		Messaggio:	
Orientamento:	Parallelo			
Illuminazione:	Non luminoso		Stato di conservazione:	Arrugginito

#### DIMENSIONI

Lunghezza impianto:	
Altezza impianto:	
Profondità impianto:	
Lungh. singolo elemento:	
Altezza margine inferiore:	0,85

Lunghezza spazio:	1,40
Altezza spazio:	1,00
Superficie spazio:	1,40
Numero. spazi:	2
Totale mq:	2,80

DISTANZE	Prima	Dopo
Segnali di pericolo:		
Segnali di indicazione:		
Semafori:		
Intersezioni:		4,50
Gallerie:		
Altri impianti (temporanei):	14,35	<input type="checkbox"/>
Marg. carreggiata:	1,89	
Dim. marciapiede:		
Edifici/Recinzioni:		



Tavola:	
Rilievo fotografico	data: agosto 2005
Note	Impianto posto all'angolo con Via Medici da Seregno



Via	Mariani Augusto	Civ.: 1	N. ubicazione:	45
Frazione:	SEREGNO	Km:	N. elementi:	2
Tipologia:	Portabiciclette		Tipo strada:	F
Categoria:	Impianto pubblicitario di servizio		Proprietà:	
Utilizzo:	Pubblica affissione istituzionale		Messaggio:	
Orientamento:	Parallelo			
Illuminazione:	Non luminoso		Stato di conservazione:	Arrugginito

#### DIMENSIONI

Lunghezza impianto:		Lunghezza spazio:	1,00
Altezza impianto:		Altezza spazio:	0,70
Profondità impianto:		Superficie spazio:	0,70
Lungh. singolo elemento:		Numero. spazi:	2
Altezza margine inferiore:	1,00	Totale mq:	2,80

#### DISTANZE

	Prima	Dopo
Segnali di pericolo:		
Segnali di indicazione:		
Semafori:		
Intersezioni:		
Gallerie:		
Altri impianti (temporanei):	<input type="checkbox"/>	<input type="checkbox"/> 14,35 <input type="checkbox"/>
Marg. carreggiata:	1,87	
Dim. marciapiede:	5,08	
Edifici/Recinzioni:		

#### COLLOCAZIONE

<input type="checkbox"/> curva	<input type="checkbox"/> isola spartitraffico	<input type="checkbox"/> parapetto
<input type="checkbox"/> aderenza	<input type="checkbox"/> cavalcavia	<input type="checkbox"/> FS



#### Tavola:

Rilievo fotografico data: agosto 2005

Note Impianti posti presso ufficio postale, distanza tra loro 1,69 mt

Via	Seregno da Medici	Civ.:	N. ubicazione:	46
Frazione:	SEREGNO	Km:	N. elementi:	1
Tipologia:	Stendardo		Tipo strada:	F
Categoria:	Cartello		Proprietà:	
Utilizzo:	Affissione necrologica		Messaggio:	
Orientamento:	Parallelo			
Illuminazione:	Non luminoso		Stato di conservazione:	Arrugginito

#### DIMENSIONI

Lunghezza impianto:		Lunghezza spazio:	1,00
Altezza impianto:		Altezza spazio:	1,40
Profondità impianto:		Superficie spazio:	1,40
Lungh. singolo elemento:		Numero. spazi:	1
Altezza margine inferiore:	0,92	Totale mq:	1,40

#### DISTANZE

	Prima	Dopo
Segnali di pericolo:	1,65	
Segnali di indicazione:		
Semafori:		
Intersezioni:	1,80	
Gallerie:		
Altri impianti (temporanei):	<input type="checkbox"/>	<input type="checkbox"/>
Marg. carreggiata:	1,00	
Dim. marciapiede:		
Edifici/Recinzioni:		

#### COLLOCAZIONE

<input type="checkbox"/> curva	<input type="checkbox"/> isola spartitraffico	<input type="checkbox"/> parapetto
<input checked="" type="checkbox"/> aderenza	<input type="checkbox"/> cavalcavia	<input type="checkbox"/> FS



#### Tavola:

Rilievo fotografico data: agosto 2005

Note Impianto posto all'angolo con Via San Pietro

Via	Magenta	Civ.:	fr34	N. ubicazione:	47
Frazione:	SEREGNO	Km:		N. elementi:	1
Tipologia:	Stendardo			Tipo strada:	F
Categoria:	Cartello			Proprietà:	
Utilizzo:	Affissione necrologica			Messaggio:	
Orientamento:	Parallelo				
Illuminazione:	Non luminoso			Stato di conservazione:	Arrugginito

#### DIMENSIONI

Lunghezza impianto:	
Altezza impianto:	
Profondità impianto:	
Lungh. singolo elemento:	
Altezza margine inferiore:	0,70

Lunghezza spazio:	1,40
Altezza spazio:	1,00
Superficie spazio:	1,40
Numero. spazi:	1
Totale mq:	1,40

DISTANZE	Prima	Dopo
Segnali di pericolo:		
Segnali di indicazione:		
Semafori:		
Intersezioni:	8,73	
Gallerie:		
Altri impianti (temporanei):	<input type="checkbox"/>	<input type="checkbox"/>
Marg. carreggiata:	3,35	
Dim. marciapiede:	3,25	
Edifici/Recinzioni:		

#### COLLOCAZIONE

<input type="checkbox"/> curva	<input type="checkbox"/> isola spartitraffico	<input type="checkbox"/> parapetto
<input checked="" type="checkbox"/> aderenza	<input type="checkbox"/> cavalcavia	<input type="checkbox"/> FS



Tavola:

Rilievo fotografico data: agosto 2005

Note Impianto posto all'angolo con Via Giovanni xxiii

Via	Magenta	Civ.:	fr34	N. ubicazione:	48
Frazione:	SEREGNO	Km:		N. elementi:	1
Tipologia:	Stendardo			Tipo strada:	F
Categoria:	Cartello			Proprietà:	
Utilizzo:	Pubblica affissione istituzionale			Messaggio:	
Orientamento:	Parallelo				
Illuminazione:	Non luminoso			Stato di conservazione:	Arrugginito

#### DIMENSIONI

Lunghezza impianto:	
Altezza impianto:	
Profondità impianto:	
Lungh. singolo elemento:	
Altezza margine inferiore:	0,70

Lunghezza spazio:	1,40
Altezza spazio:	1,00
Superficie spazio:	1,40
Numero. spazi:	1
Totale mq:	1,40

DISTANZE	Prima	Dopo
Segnali di pericolo:		
Segnali di indicazione:		
Semafori:		
Intersezioni:		
Gallerie:		
Altri impianti (temporanei):	<input type="checkbox"/>	<input type="checkbox"/>
Marg. carreggiata:	3,35	
Dim. marciapiede:	3,25	
Edifici/Recinzioni:		

#### COLLOCAZIONE

<input type="checkbox"/> curva	<input type="checkbox"/> isola spartitraffico	<input type="checkbox"/> parapetto
<input checked="" type="checkbox"/> aderenza	<input type="checkbox"/> cavalcavia	<input type="checkbox"/> FS



Tavola:

Rilievo fotografico data: agosto 2005

Note Impianto posto all'angolo con Via Giovanni xxiii



Via	Sciesa Amatore	Civ.: fr11	N. ubicazione:	49
Frazione:	SEREGNO	Km:	N. elementi:	2
Tipologia:	Tabella		Tipo strada:	F
Categoria:	Impianto di pubblicità o propaganda		Proprietà:	
Utilizzo:	Pubblica affissione commerciale		Messaggio:	
Orientamento:	Inclinato			
Illuminazione:	Non luminoso		Stato di conservazione:	Arrugginito

#### DIMENSIONI

Lunghezza impianto:	
Altezza impianto:	
Profondità impianto:	
Lungh. singolo elemento:	
Altezza margine inferiore:	0,57

Lunghezza spazio:	1,40
Altezza spazio:	2,00
Superficie spazio:	2,80
Numero. spazi:	1
Totale mq:	5,60

DISTANZE	Prima	Dopo
Segnali di pericolo:		3,94
Segnali di indicazione:		
Semafori:		
Intersezioni:		
Gallerie:		
Altri impianti (temporanei):	<input type="checkbox"/>	<input type="checkbox"/>
Marg. carreggiata:	2,60	
Dim. marciapiede:	2,42	
Edifici/Recinzioni:		

COLLOCAZIONE		
<input type="checkbox"/> curva	<input type="checkbox"/> isola spartitraffico	<input type="checkbox"/> parapetto
<input checked="" type="checkbox"/> aderenza	<input type="checkbox"/> cavalcavia	<input type="checkbox"/> FS



Tavola:

Rilievo fotografico data: agosto 2005

Note Impianti posti in aderenza alla parete

Via	Sciesa Amatore	Civ.: fr11	N. ubicazione:	50
Frazione:	SEREGNO	Km:	N. elementi:	1
Tipologia:	Superficie predisposta		Tipo strada:	F
Categoria:	Impianto di pubblicità o propaganda		Proprietà:	
Utilizzo:	Pubblica affissione commerciale		Messaggio:	
Orientamento:	Ortagonale			
Illuminazione:	Non luminoso		Stato di conservazione:	Arrugginito

#### DIMENSIONI

Lunghezza impianto:	
Altezza impianto:	
Profondità impianto:	
Lungh. singolo elemento:	
Altezza margine inferiore:	0,57

Lunghezza spazio:	2,10
Altezza spazio:	2,00
Superficie spazio:	4,20
Numero. spazi:	1
Totale mq:	4,20

DISTANZE	Prima	Dopo
Segnali di pericolo:		
Segnali di indicazione:		
Semafori:		
Intersezioni:		
Gallerie:		
Altri impianti (temporanei):	<input type="checkbox"/>	<input type="checkbox"/>
Marg. carreggiata:	3,40	
Dim. marciapiede:	3,02	
Edifici/Recinzioni:		

COLLOCAZIONE		
<input type="checkbox"/> curva	<input type="checkbox"/> isola spartitraffico	<input type="checkbox"/> parapetto
<input checked="" type="checkbox"/> aderenza	<input type="checkbox"/> cavalcavia	<input type="checkbox"/> FS



Tavola:

Rilievo fotografico data: agosto 2005

Note Impianti posti in aderenza alla parete

Via	Sciesa Amatore	Civ.: fr11	N. ubicazione:	51
Frazione:	SEREGNO	Km:	N. elementi:	9
Tipologia:	Tabella		Tipo strada:	F
Categoria:	Impianto di pubblicità o propaganda		Proprietà:	
Utilizzo:	Pubblica affissione commerciale		Messaggio:	
Orientamento:	Parallelo			
Illuminazione:	Non luminoso		Stato di conservazione:	Arrugginito
<b>DIMENSIONI</b>				
Lunghezza impianto:			Lunghezza spazio:	1,40
Altezza impianto:			Altezza spazio:	2,00
Profondità impianto:			Superficie spazio:	2,80
Lungh. singolo elemento:			Numero. spazi:	1
Altezza margine inferiore:	0,57		Totale mq:	25,20
<b>DISTANZE</b>			<b>COLLOCAZIONE</b>	
	Prima	Dopo	<input type="checkbox"/> curva	<input type="checkbox"/> isola spartitraffico
Segnali di pericolo:	0,80		<input type="checkbox"/> parapetto	
Segnali di indicazione:			<input checked="" type="checkbox"/> aderenza	<input type="checkbox"/> cavalcavia
Semafori:			<input type="checkbox"/> FS	
Intersezioni:				
Gallerie:				
Altri impianti (temporanei):	<input type="checkbox"/>	<input type="checkbox"/>		
Marg. carreggiata:	3,02			
Dim. marciapiede:	0,99			
Edifici/Recinzioni:				
Tavola:				
Rilievo fotografico	data: agosto 2005			
Note	Impianti posti in aderenza alla parete			



Via	Allo stadio	Civ.:	N. ubicazione:	52
Frazione:	SEREGNO	Km:	N. elementi:	1
Tipologia:	Transenna		Tipo strada:	E
Categoria:	Impianto pubblicitario di servizio		Proprietà:	
Utilizzo:	Pubblicità esterna		Messaggio:	menini
Orientamento:	Ortogonale			
Illuminazione:	Non luminoso		Stato di conservazione:	Buono
<b>DIMENSIONI</b>				
Lunghezza impianto:			Lunghezza spazio:	0,80
Altezza impianto:			Altezza spazio:	0,45
Profondità impianto:			Superficie spazio:	0,36
Lungh. singolo elemento:			Numero. spazi:	1
Altezza margine inferiore:	0,35		Totale mq:	0,36
<b>DISTANZE</b>			<b>COLLOCAZIONE</b>	
	Prima	Dopo	<input type="checkbox"/> curva	<input type="checkbox"/> isola spartitraffico
Segnali di pericolo:			<input type="checkbox"/> parapetto	
Segnali di indicazione:	1,70		<input type="checkbox"/> aderenza	<input type="checkbox"/> cavalcavia
Semafori:			<input type="checkbox"/> FS	
Intersezioni:				
Gallerie:				
Altri impianti (temporanei):	<input type="checkbox"/>	<input type="checkbox"/>		
Marg. carreggiata:	4,54			
Dim. marciapiede:	1,85			
Edifici/Recinzioni:				
Tavola:				
Rilievo fotografico	data: agosto 2005			
Note	Impianto posto su rotatoria, all'angolo con Via F.lli Bandiera			







Via	Allo stadio	Civ.:	N. ubicazione:	53	
Frazione:	SEREGNO	Km:	N. elementi:	1	
Tipologia:	Transenna		Tipo strada:	E	
Categoria:	Impianto pubblicitario di servizio		Proprietà:		
Utilizzo:	Pubblicità esterna		Messaggio:	menini	
Orientamento:	Ortogonale				
Illuminazione:	Non luminoso		Stato di conservazione:	Buono	
<b>DIMENSIONI</b>					
Lunghezza impianto:			Lunghezza spazio:	0,80	
Altezza impianto:			Altezza spazio:	0,45	
Profondità impianto:			Superficie spazio:	0,36	
Lungh. singolo elemento:			Numero. spazi:	1	
Altezza margine inferiore:	0,35		Totale mq:	0,36	
<b>DISTANZE</b>			<b>COLLOCAZIONE</b>		
	Prima	Dopo	<input type="checkbox"/> curva	<input type="checkbox"/> isola spartitraffico	<input type="checkbox"/> parapetto
Segnali di pericolo:			<input type="checkbox"/> aderenza	<input type="checkbox"/> cavalcavia	<input type="checkbox"/> FS
Segnali di indicazione:					
Semafori:					
Intersezioni:					
Gallerie:					
Altri impianti (temporanei):	<input type="checkbox"/>	<input type="checkbox"/>			
Marg. carreggiata:					
Dim. marciapiede:					
Edifici/Recinzioni:					
Tavola:					
Rilievo fotografico	data: agosto 2005				
Note	Impianto posto su rotonda, all'angolo con Via F.lli Bandiera				



Via	Allo stadio	Civ.:	N. ubicazione:	54	
Frazione:	SEREGNO	Km:	N. elementi:	1	
Tipologia:	Transenna		Tipo strada:	E	
Categoria:	Impianto pubblicitario di servizio		Proprietà:		
Utilizzo:	Pubblicità esterna		Messaggio:	menini	
Orientamento:	Ortogonale				
Illuminazione:	Non luminoso		Stato di conservazione:	Buono	
<b>DIMENSIONI</b>					
Lunghezza impianto:			Lunghezza spazio:	0,80	
Altezza impianto:			Altezza spazio:	0,45	
Profondità impianto:			Superficie spazio:	0,36	
Lungh. singolo elemento:			Numero. spazi:	1	
Altezza margine inferiore:	0,35		Totale mq:	0,36	
<b>DISTANZE</b>			<b>COLLOCAZIONE</b>		
	Prima	Dopo	<input type="checkbox"/> curva	<input type="checkbox"/> isola spartitraffico	<input type="checkbox"/> parapetto
Segnali di pericolo:			<input type="checkbox"/> aderenza	<input type="checkbox"/> cavalcavia	<input type="checkbox"/> FS
Segnali di indicazione:	1,70				
Semafori:					
Intersezioni:					
Gallerie:					
Altri impianti (temporanei):	<input type="checkbox"/>	<input type="checkbox"/>			
Marg. carreggiata:					
Dim. marciapiede:					
Edifici/Recinzioni:					
Tavola:					
Rilievo fotografico	data: agosto 2005				
Note	Impianto posto su rotonda, all'angolo con Via F.lli Bandiera				



Via	Allo stadio	Civ.:	N. ubicazione:	<b>55</b>
Frazione:	SEREGNO	Km:	N. elementi:	1
Tipologia:	Messaggio variabile		Tipo strada:	E
Categoria:	Impianto pubblicitario di servizio		Proprietà:	
Utilizzo:	Pubblicità esterna		Messaggio:	3
Orientamento:	Ortogonale			
Illuminazione:	Non luminoso		Stato di conservazione:	Buono
<b>DIMENSIONI</b>				
Lunghezza impianto:			Lunghezza spazio:	3,00
Altezza impianto:			Altezza spazio:	2,00
Profondità impianto:			Superficie spazio:	6,00
Lungh. singolo elemento:			Numero. spazi:	1
Altezza margine inferiore:	2,75		Totale mq:	6,00
<b>DISTANZE</b>				
	Prima	Dopo	<b>COLLOCAZIONE</b>	
Segnali di pericolo:			<input type="checkbox"/> curva	<input type="checkbox"/> isola spartitraffico
Segnali di indicazione:			<input type="checkbox"/> aderenza	<input type="checkbox"/> cavalcavia
Semafori:			<input type="checkbox"/> parapetto	<input type="checkbox"/> FS
Intersezioni:				
Gallerie:				
Altri impianti (temporanei):	<input type="checkbox"/>	<input type="checkbox"/>		
Marg. carreggiata:				
Dim. marciapiede:				
Edifici/Recinzioni:				
Tavola:				
Rilievo fotografico	data: agosto 2005			
Note	Impianto posto all'angolo con Via Bellini			

Via	Allo stadio	Civ.:	N. ubicazione:	<b>56</b>
Frazione:	SEREGNO	Km:	N. elementi:	1
Tipologia:	Tabella		Tipo strada:	E
Categoria:	Impianto di pubblicità o propaganda		Proprietà:	
Utilizzo:	Pubblicità esterna		Messaggio:	castorama
Orientamento:	Ortogonale			
Illuminazione:	Non luminoso		Stato di conservazione:	Buono
<b>DIMENSIONI</b>				
Lunghezza impianto:			Lunghezza spazio:	15,00
Altezza impianto:			Altezza spazio:	1,00
Profondità impianto:			Superficie spazio:	15,00
Lungh. singolo elemento:			Numero. spazi:	1
Altezza margine inferiore:	5,20		Totale mq:	15,00
<b>DISTANZE</b>				
	Prima	Dopo	<b>COLLOCAZIONE</b>	
Segnali di pericolo:			<input type="checkbox"/> curva	<input type="checkbox"/> isola spartitraffico
Segnali di indicazione:			<input checked="" type="checkbox"/> aderenza	<input checked="" type="checkbox"/> cavalcavia
Semafori:			<input type="checkbox"/> parapetto	<input type="checkbox"/> FS
Intersezioni:	62,00			
Gallerie:				
Altri impianti (temporanei):	<input type="checkbox"/>	<input type="checkbox"/>		
Marg. carreggiata:				
Dim. marciapiede:				
Edifici/Recinzioni:				
Tavola:				
Rilievo fotografico	data: agosto 2005			
Note	Impianto posto in aderenza a cavalcavia ferrovia			



Via	Allo stadio	Civ.:	N. ubicazione:	57	
Frazione:	SEREGNO	Km:	N. elementi:	1	
Tipologia:	Cartello		Tipo strada:	E	
Categoria:	Cartello		Proprietà:		
Utilizzo:	Pubblicità esterna		Messaggio:	pellicano	
Orientamento:	Ortogonale				
Illuminazione:	Non luminoso		Stato di conservazione:	Buono	
<b>DIMENSIONI</b>					
Lunghezza impianto:			Lunghezza spazio:	2,40	
Altezza impianto:			Altezza spazio:	2,00	
Profondità impianto:			Superficie spazio:	4,80	
Lungh. singolo elemento:			Numero. spazi:	2	
Altezza margine inferiore:	2,08		Totale mq:	9,60	
<b>DISTANZE</b>			<b>COLLOCAZIONE</b>		
	Prima	Dopo	<input type="checkbox"/> curva	<input type="checkbox"/> isola spartitraffico	<input type="checkbox"/> parapetto
Segnali di pericolo:			<input type="checkbox"/> aderenza	<input type="checkbox"/> cavalcavia	<input type="checkbox"/> FS
Segnali di indicazione:					
Semafori:					
Intersezioni:					
Gallerie:					
Altri impianti (temporanei):	32,68	<input type="checkbox"/> 62,00			
Marg. carreggiata:	5,73				
Dim. marciapiede:					
Edifici/Recinzioni:					
Tavola:					
Rilievo fotografico	data: agosto 2005				
Note					



Via	Allo stadio	Civ.:	N. ubicazione:	58	
Frazione:	SEREGNO	Km:	N. elementi:	1	
Tipologia:	Cartello		Tipo strada:	E	
Categoria:	Cartello		Proprietà:		
Utilizzo:	Pubblicità esterna		Messaggio:	carrefour	
Orientamento:	Ortogonale				
Illuminazione:	Non luminoso		Stato di conservazione:	Buono	
<b>DIMENSIONI</b>					
Lunghezza impianto:			Lunghezza spazio:	2,40	
Altezza impianto:			Altezza spazio:	2,00	
Profondità impianto:			Superficie spazio:	4,80	
Lungh. singolo elemento:			Numero. spazi:	2	
Altezza margine inferiore:	2,14		Totale mq:	9,60	
<b>DISTANZE</b>			<b>COLLOCAZIONE</b>		
	Prima	Dopo	<input type="checkbox"/> curva	<input type="checkbox"/> isola spartitraffico	<input type="checkbox"/> parapetto
Segnali di pericolo:			<input type="checkbox"/> aderenza	<input type="checkbox"/> cavalcavia	<input type="checkbox"/> FS
Segnali di indicazione:					
Semafori:					
Intersezioni:					
Gallerie:					
Altri impianti (temporanei):	25,30	<input type="checkbox"/> 32,68			
Marg. carreggiata:	5,73				
Dim. marciapiede:					
Edifici/Recinzioni:					
Tavola:					
Rilievo fotografico	data: agosto 2005				
Note					



Via	Allo stadio	Civ.:	N. ubicazione:	59
Frazione:	SEREGNO	Km:	N. elementi:	1
Tipologia:	Cartello		Tipo strada:	E
Categoria:	Cartello		Proprietà:	
Utilizzo:	Pubblicità esterna		Messaggio:	futura hotel
Orientamento:	Ortogonale			
Illuminazione:	Non luminoso		Stato di conservazione:	Buono

#### DIMENSIONI

Lunghezza impianto:	
Altezza impianto:	
Profondità impianto:	
Lungh. singolo elemento:	
Altezza margine inferiore:	2,06

Lunghezza spazio:	2,40
Altezza spazio:	2,00
Superficie spazio:	4,80
Numero. spazi:	2
Totale mq:	9,60

#### DISTANZE

	Prima	Dopo
Segnali di pericolo:		
Segnali di indicazione:		
Semafori:		
Intersezioni:		
Gallerie:		
Altri impianti (temporanei):	27,45	<input type="checkbox"/> 25,30 <input type="checkbox"/>
Marg. carreggiata:	5,47	
Dim. marciapiede:		
Edifici/Recinzioni:		

#### COLLOCAZIONE

<input type="checkbox"/> curva	<input type="checkbox"/> isola spartitraffico	<input type="checkbox"/> parapetto
<input type="checkbox"/> aderenza	<input type="checkbox"/> cavalcavia	<input type="checkbox"/> FS



Tavola:

Rilievo fotografico data: agosto 2005

Note

Via	Allo stadio	Civ.:	N. ubicazione:	60
Frazione:	SEREGNO	Km:	N. elementi:	1
Tipologia:	Cartello		Tipo strada:	E
Categoria:	Cartello		Proprietà:	
Utilizzo:	Pubblicità esterna		Messaggio:	peppo sub
Orientamento:	Ortogonale			
Illuminazione:	Non luminoso		Stato di conservazione:	Buono

#### DIMENSIONI

Lunghezza impianto:	
Altezza impianto:	
Profondità impianto:	
Lungh. singolo elemento:	
Altezza margine inferiore:	2,67

Lunghezza spazio:	2,40
Altezza spazio:	2,00
Superficie spazio:	4,80
Numero. spazi:	2
Totale mq:	9,60

#### DISTANZE

	Prima	Dopo
Segnali di pericolo:		
Segnali di indicazione:		
Semafori:		
Intersezioni:		
Gallerie:		
Altri impianti (temporanei):	25,98	<input type="checkbox"/> 27,45 <input type="checkbox"/>
Marg. carreggiata:	7,25	
Dim. marciapiede:		
Edifici/Recinzioni:		

#### COLLOCAZIONE

<input type="checkbox"/> curva	<input type="checkbox"/> isola spartitraffico	<input type="checkbox"/> parapetto
<input type="checkbox"/> aderenza	<input type="checkbox"/> cavalcavia	<input type="checkbox"/> FS



Tavola:

Rilievo fotografico data: agosto 2005

Note



Via	Allo stadio	Civ.:	N. ubicazione:	61
Frazione:	SEREGNO	Km:	N. elementi:	1
Tipologia:	Cartello		Tipo strada:	E
Categoria:	Cartello		Proprietà:	
Utilizzo:	Pubblicità esterna		Messaggio:	rossi pelletteria
Orientamento:	Ortagonale			
Illuminazione:	Non luminoso		Stato di conservazione:	Buono

#### DIMENSIONI

Lunghezza impianto:	
Altezza impianto:	
Profondità impianto:	
Lungh. singolo elemento:	
Altezza margine inferiore:	1,95

Lunghezza spazio:	2,40
Altezza spazio:	2,00
Superficie spazio:	4,80
Numero. spazi:	2
Totale mq:	9,60

DISTANZE	Prima	Dopo
Segnali di pericolo:		
Segnali di indicazione:		
Semafori:		
Intersezioni:		
Gallerie:		
Altri impianti (temporanei):	<input type="checkbox"/> 25,98	<input type="checkbox"/>
Marg. carreggiata:	5,25	
Dim. marciapiede:		
Edifici/Recinzioni:		

COLLOCAZIONE		
<input type="checkbox"/> curva	<input type="checkbox"/> isola spartitraffico	<input type="checkbox"/> parapetto
<input type="checkbox"/> aderenza	<input type="checkbox"/> cavalcavia	<input type="checkbox"/> FS



Tavola:	
Rilievo fotografico	data: agosto 2005
Note	

Via	Vivaldi Antonio	Civ.: 1	N. ubicazione:	62
Frazione:	SEREGNO	Km:	N. elementi:	1
Tipologia:	Stendardo		Tipo strada:	F
Categoria:	Cartello		Proprietà:	
Utilizzo:	Pubblica affissione istituzionale		Messaggio:	
Orientamento:	Parallelo			
Illuminazione:	Non luminoso		Stato di conservazione:	Arrugginito

#### DIMENSIONI

Lunghezza impianto:	
Altezza impianto:	
Profondità impianto:	
Lungh. singolo elemento:	
Altezza margine inferiore:	0,84

Lunghezza spazio:	1,40
Altezza spazio:	2,00
Superficie spazio:	2,80
Numero. spazi:	2
Totale mq:	5,60

DISTANZE	Prima	Dopo
Segnali di pericolo:	12,06	3,02
Segnali di indicazione:		
Semafori:		
Intersezioni:		
Gallerie:		
Altri impianti (temporanei):	19,28	<input type="checkbox"/>
Marg. carreggiata:	2,74	
Dim. marciapiede:	3,81	
Edifici/Recinzioni:		

COLLOCAZIONE		
<input type="checkbox"/> curva	<input type="checkbox"/> isola spartitraffico	<input type="checkbox"/> parapetto
<input type="checkbox"/> aderenza	<input type="checkbox"/> cavalcavia	<input type="checkbox"/> FS



Tavola:	
Rilievo fotografico	data: agosto 2005
Note	Impianto posto di fronte a Via Grandi, in asse con palo illuminazione

Via	Vivaldi Antonio	Civ.:	fr4	N. ubicazione:	63
Frazione:	SEREGNO	Km:		N. elementi:	1
Tipologia:	Stendardo			Tipo strada:	F
Categoria:	Cartello			Proprietà:	
Utilizzo:	Pubblica affissione istituzionale			Messaggio:	
Orientamento:	Parallelo				
Illuminazione:	Non luminoso			Stato di conservazione:	Arrugginito

#### DIMENSIONI

Lunghezza impianto:	
Altezza impianto:	
Profondità impianto:	
Lungh. singolo elemento:	
Altezza margine inferiore:	0,84

Lunghezza spazio:	1,40
Altezza spazio:	2,00
Superficie spazio:	2,80
Numero. spazi:	2
Totale mq:	5,60

DISTANZE	Prima	Dopo
Segnali di pericolo:	13,42	7,17
Segnali di indicazione:		
Semafori:		
Intersezioni:		
Gallerie:		
Altri impianti (temporanei):	23,15	<input type="checkbox"/> 19,28 <input type="checkbox"/>
Marg. carreggiata:	2,74	
Dim. marciapiede:	2,23	
Edifici/Recinzioni:		

#### COLLOCAZIONE

<input type="checkbox"/> curva	<input type="checkbox"/> isola spartitraffico	<input type="checkbox"/> parapetto
<input type="checkbox"/> aderenza	<input type="checkbox"/> cavalcavia	<input type="checkbox"/> FS



#### Tavola:

Rilievo fotografico data: agosto 2005

Note Impianto posto a 30 cm dal bordo del marciapiede

Via	Vivaldi Antonio	Civ.:		N. ubicazione:	64
Frazione:	SEREGNO	Km:		N. elementi:	1
Tipologia:	Stendardo			Tipo strada:	F
Categoria:	Cartello			Proprietà:	
Utilizzo:	Affissione necrologica			Messaggio:	
Orientamento:	Parallelo				
Illuminazione:	Non luminoso			Stato di conservazione:	Arrugginito

#### DIMENSIONI

Lunghezza impianto:	
Altezza impianto:	
Profondità impianto:	
Lungh. singolo elemento:	
Altezza margine inferiore:	0,80

Lunghezza spazio:	1,40
Altezza spazio:	1,00
Superficie spazio:	1,40
Numero. spazi:	2
Totale mq:	2,80

DISTANZE	Prima	Dopo
Segnali di pericolo:		4,56
Segnali di indicazione:		
Semafori:		
Intersezioni:		
Gallerie:		
Altri impianti (temporanei):		<input type="checkbox"/> 23,15 <input type="checkbox"/>
Marg. carreggiata:	1,81	
Dim. marciapiede:	2,21	
Edifici/Recinzioni:		

#### COLLOCAZIONE

<input type="checkbox"/> curva	<input type="checkbox"/> isola spartitraffico	<input type="checkbox"/> parapetto
<input type="checkbox"/> aderenza	<input type="checkbox"/> cavalcavia	<input type="checkbox"/> FS



#### Tavola:

Rilievo fotografico data: agosto 2005

Note Impianto posto a 30 cm dal bordo del marciapiede



Via	Pasubio	Civ.: fr11	N. ubicazione:	65
Frazione:	SEREGNO	Km:	N. elementi:	1
Tipologia:	Stendardo		Tipo strada:	F
Categoria:	Cartello		Proprietà:	
Utilizzo:	Pubblica affissione commerciale		Messaggio:	prenatal
Orientamento:	Parallelo			
Illuminazione:	Non luminoso		Stato di conservazione:	Arrugginito

#### DIMENSIONI

Lunghezza impianto:	
Altezza impianto:	
Profondità impianto:	
Lungh. singolo elemento:	
Altezza margine inferiore:	0,71

Lunghezza spazio:	1,40
Altezza spazio:	2,00
Superficie spazio:	2,80
Numero. spazi:	2
Totale mq:	5,60

DISTANZE	Prima	Dopo
Segnali di pericolo:		
Segnali di indicazione:		
Semafori:		
Intersezioni:		
Gallerie:		
Altri impianti (temporanei):	10,29	<input type="checkbox"/>
Marg. carreggiata:	2,23	
Dim. marciapiede:	3,75	
Edifici/Recinzioni:		

COLLOCAZIONE		
<input type="checkbox"/> curva	<input type="checkbox"/> isola spartitraffico	<input type="checkbox"/> parapetto
<input type="checkbox"/> aderenza	<input type="checkbox"/> cavalcavia	<input type="checkbox"/> FS



Tavola:

Rilievo fotografico data: agosto 2005

Note Impianto posto a 30 cm dal bordo del marciapiede

Via	Pasubio	Civ.: fr11	N. ubicazione:	66
Frazione:	SEREGNO	Km:	N. elementi:	1
Tipologia:	Stendardo		Tipo strada:	F
Categoria:	Cartello		Proprietà:	
Utilizzo:	Pubblica affissione commerciale		Messaggio:	vv
Orientamento:	Parallelo			
Illuminazione:	Non luminoso		Stato di conservazione:	Arrugginito

#### DIMENSIONI

Lunghezza impianto:	
Altezza impianto:	
Profondità impianto:	
Lungh. singolo elemento:	
Altezza margine inferiore:	0,71

Lunghezza spazio:	1,40
Altezza spazio:	2,00
Superficie spazio:	2,80
Numero. spazi:	2
Totale mq:	5,60

DISTANZE	Prima	Dopo
Segnali di pericolo:		
Segnali di indicazione:		
Semafori:		
Intersezioni:		
Gallerie:		
Altri impianti (temporanei):	10,29	<input type="checkbox"/>
Marg. carreggiata:	2,23	
Dim. marciapiede:	3,75	
Edifici/Recinzioni:		

COLLOCAZIONE		
<input type="checkbox"/> curva	<input type="checkbox"/> isola spartitraffico	<input type="checkbox"/> parapetto
<input type="checkbox"/> aderenza	<input type="checkbox"/> cavalcavia	<input type="checkbox"/> FS



Tavola:

Rilievo fotografico data: agosto 2005

Note Impianto posto a 30 cm dal bordo del marciapiede

Via	Liberazione	Civ.:	fr15	N. ubicazione:	67
Frazione:	SEREGNO	Km:		N. elementi:	1
Tipologia:	Stendardo			Tipo strada:	F
Categoria:	Cartello			Proprietà:	
Utilizzo:	Pubblica affissione istituzionale			Messaggio:	
Orientamento:	Parallelo			Stato di conservazione:	Arrugginito
Illuminazione:	Non luminoso				

#### DIMENSIONI

Lunghezza impianto:	
Altezza impianto:	
Profondità impianto:	
Lungh. singolo elemento:	
Altezza margine inferiore:	0,80

DISTANZE	Prima	Dopo
Segnali di pericolo:	14,08	2,09
Segnali di indicazione:		
Semafori:		
Intersezioni:		
Gallerie:		
Altri impianti (temporanei):	<input type="checkbox"/>	<input type="checkbox"/>
Marg. carreggiata:	2,85	
Dim. marciapiede:	4,50	
Edifici/Recinzioni:		

#### Tavola:

Rilievo fotografico data: agosto 2005

Note Impianto posto su aiuola spartitraffico

Lunghezza spazio:	1,40
Altezza spazio:	1,00
Superficie spazio:	1,40
Numero. spazi:	2
Totale mq:	2,80

#### COLLOCAZIONE

<input type="checkbox"/> curva	<input checked="" type="checkbox"/> isola spartitraffico	<input type="checkbox"/> parapetto
<input type="checkbox"/> aderenza	<input type="checkbox"/> cavalcavia	<input type="checkbox"/> FS



Via	Cadorna Luigi	Civ.:		N. ubicazione:	68
Frazione:	SEREGNO	Km:		N. elementi:	1
Tipologia:	Stendardo			Tipo strada:	F
Categoria:	Cartello			Proprietà:	
Utilizzo:	Affissione necrologica			Messaggio:	
Orientamento:	Parallelo			Stato di conservazione:	Arrugginito
Illuminazione:	Non luminoso				

#### DIMENSIONI

Lunghezza impianto:	
Altezza impianto:	
Profondità impianto:	
Lungh. singolo elemento:	
Altezza margine inferiore:	0,76

DISTANZE	Prima	Dopo	
Segnali di pericolo:	1,66		
Segnali di indicazione:			
Semafori:			
Intersezioni:	2,03		
Gallerie:			
Altri impianti (temporanei):	<input type="checkbox"/>	20,01	<input type="checkbox"/>
Marg. carreggiata:	1,59		
Dim. marciapiede:			
Edifici/Recinzioni:			

#### Tavola:

Rilievo fotografico data: agosto 2005

Note Impianto posto di fronte a Via San Benedetto, tra filare d'alberi

Lunghezza spazio:	1,40
Altezza spazio:	1,00
Superficie spazio:	1,40
Numero. spazi:	2
Totale mq:	2,80

#### COLLOCAZIONE

<input type="checkbox"/> curva	<input type="checkbox"/> isola spartitraffico	<input type="checkbox"/> parapetto
<input type="checkbox"/> aderenza	<input type="checkbox"/> cavalcavia	<input type="checkbox"/> FS





Via	Cadorna Luigi	Civ.:	N. ubicazione:	69
Frazione:	SEREGNO	Km:	N. elementi:	1
Tipologia:	Stendardo		Tipo strada:	F
Categoria:	Cartello		Proprietà:	
Utilizzo:	Pubblica affissione commerciale		Messaggio:	
Orientamento:	Parallelo		Stato di conservazione:	Arrugginito
Illuminazione:	Non luminoso			

#### DIMENSIONI

Lunghezza impianto:	
Altezza impianto:	
Profondità impianto:	
Lungh. singolo elemento:	
Altezza margine inferiore:	0,75

Lunghezza spazio:	2,00
Altezza spazio:	1,40
Superficie spazio:	2,80
Numero. spazi:	2
Totale mq:	5,60

DISTANZE	Prima	Dopo
Segnali di pericolo:	2,07	
Segnali di indicazione:		
Semafori:		
Intersezioni:		2,05
Gallerie:		
Altri impianti (temporanei):	20,01	<input type="checkbox"/>
Marg. carreggiata:	1,59	
Dim. marciapiede:		
Edifici/Recinzioni:		

COLLOCAZIONE		
<input type="checkbox"/> curva	<input type="checkbox"/> isola spartitraffico	<input type="checkbox"/> parapetto
<input type="checkbox"/> aderenza	<input type="checkbox"/> cavalcavia	<input type="checkbox"/> FS



Tavola:	
Rilievo fotografico	data: agosto 2005
Note	Impianto posto tra filare d'alberi

Via	Cadorna Luigi	Civ.:	N. ubicazione:	70
Frazione:	SEREGNO	Km:	N. elementi:	1
Tipologia:	Stendardo		Tipo strada:	F
Categoria:	Cartello		Proprietà:	
Utilizzo:	Pubblica affissione istituzionale		Messaggio:	
Orientamento:	Parallelo		Stato di conservazione:	Arrugginito
Illuminazione:	Non luminoso			

#### DIMENSIONI

Lunghezza impianto:	
Altezza impianto:	
Profondità impianto:	
Lungh. singolo elemento:	
Altezza margine inferiore:	0,82

Lunghezza spazio:	1,40
Altezza spazio:	1,00
Superficie spazio:	1,40
Numero. spazi:	2
Totale mq:	2,80

DISTANZE	Prima	Dopo
Segnali di pericolo:		
Segnali di indicazione:		
Semafori:		
Intersezioni:		
Gallerie:		
Altri impianti (temporanei):		<input type="checkbox"/>
Marg. carreggiata:	3,32	
Dim. marciapiede:	3,13	
Edifici/Recinzioni:		

COLLOCAZIONE		
<input type="checkbox"/> curva	<input type="checkbox"/> isola spartitraffico	<input type="checkbox"/> parapetto
<input type="checkbox"/> aderenza	<input type="checkbox"/> cavalcavia	<input type="checkbox"/> FS



Tavola:	
Rilievo fotografico	data: agosto 2005
Note	Impianto posto presso scuola elementare

Via	Cavour Conte di	Civ.: 101	N. ubicazione:	71
Frazione:	SEREGNO	Km:	N. elementi:	1
Tipologia:	Stendardo		Tipo strada:	F
Categoria:	Cartello		Proprietà:	
Utilizzo:	Pubblica affissione istituzionale		Messaggio:	
Orientamento:	Parallelo		Stato di conservazione:	Arrugginito
Illuminazione:	Non luminoso			
<b>DIMENSIONI</b>				
Lunghezza impianto:			Lunghezza spazio:	1,40
Altezza impianto:			Altezza spazio:	2,00
Profondità impianto:			Superficie spazio:	2,80
Lungh. singolo elemento:			Numero. spazi:	2
Altezza margine inferiore:	0,82		Totale mq:	5,60
<b>DISTANZE</b>				
	Prima	Dopo	<b>COLLOCAZIONE</b>	
Segnali di pericolo:	47,61		<input type="checkbox"/> curva	<input type="checkbox"/> isola spartitraffico
Segnali di indicazione:			<input type="checkbox"/> aderenza	<input type="checkbox"/> cavalcavia
Semafori:			<input type="checkbox"/> parapetto	<input type="checkbox"/> FS
Intersezioni:	28,36			
Gallerie:				
Altri impianti (temporanei):		<input type="checkbox"/>		
Marg. carreggiata:	3,12			
Dim. marciapiede:	2,98			
Edifici/Recinzioni:				
Tavola:				
Rilievo fotografico	data: agosto 2005			
Note	Impianto posto a 30 cm dal bordo del marciapiede			



Via	Cavour Conte di	Civ.: 104	N. ubicazione:	72
Frazione:	SEREGNO	Km:	N. elementi:	1
Tipologia:	Stendardo		Tipo strada:	F
Categoria:	Cartello		Proprietà:	
Utilizzo:	Pubblica affissione commerciale		Messaggio:	prenatal
Orientamento:	Parallelo		Stato di conservazione:	Arrugginito
Illuminazione:	Non luminoso			
<b>DIMENSIONI</b>				
Lunghezza impianto:			Lunghezza spazio:	1,40
Altezza impianto:			Altezza spazio:	2,00
Profondità impianto:			Superficie spazio:	2,80
Lungh. singolo elemento:			Numero. spazi:	2
Altezza margine inferiore:	0,77		Totale mq:	5,60
<b>DISTANZE</b>				
	Prima	Dopo	<b>COLLOCAZIONE</b>	
Segnali di pericolo:	23,43	28,22	<input type="checkbox"/> curva	<input type="checkbox"/> isola spartitraffico
Segnali di indicazione:			<input type="checkbox"/> aderenza	<input type="checkbox"/> cavalcavia
Semafori:			<input type="checkbox"/> parapetto	<input type="checkbox"/> FS
Intersezioni:				
Gallerie:				
Altri impianti (temporanei):		<input type="checkbox"/>		
Marg. carreggiata:	0,81			
Dim. marciapiede:	2,20			
Edifici/Recinzioni:				
Tavola:				
Rilievo fotografico	data: agosto 2005			
Note	Impianto posto in asse con palo illuminazione			





Via	Cavour Conte di	Civ.:	55	N. ubicazione:	73
Frazione:	SEREGNO	Km:		N. elementi:	1
Tipologia:	Stendardo			Tipo strada:	F
Categoria:	Cartello			Proprietà:	
Utilizzo:	Pubblica affissione istituzionale			Messaggio:	
Orientamento:	Inclinato				
Illuminazione:	Non luminoso			Stato di conservazione:	Arrugginito

#### DIMENSIONI

Lunghezza impianto:	
Altezza impianto:	
Profondità impianto:	
Lungh. singolo elemento:	
Altezza margine inferiore:	0,83

Lunghezza spazio:	0,75
Altezza spazio:	0,95
Superficie spazio:	0,71
Numero. spazi:	2
Totale mq:	1,42

DISTANZE	Prima	Dopo
Segnali di pericolo:	22,11	
Segnali di indicazione:		
Semafori:		
Intersezioni:	28,50	
Gallerie:		
Altri impianti (temporanei):	<input type="checkbox"/>	<input type="checkbox"/>
Marg. carreggiata:	1,48	
Dim. marciapiede:	1,22	
Edifici/Recinzioni:		

#### COLLOCAZIONE

<input type="checkbox"/> curva	<input type="checkbox"/> isola spartitraffico	<input type="checkbox"/> parapetto
<input checked="" type="checkbox"/> aderenza	<input type="checkbox"/> cavalcavia	<input type="checkbox"/> FS



#### Tavola:

Rilievo fotografico	data: agosto 2005
Note	Impianto posto in aderenza alla parete

Via	Rocco San	Civ.:		N. ubicazione:	74
Frazione:	SEREGNO	Km:		N. elementi:	1
Tipologia:	Tabella			Tipo strada:	F
Categoria:	Impianto di pubblicità o propaganda			Proprietà:	
Utilizzo:	Affissione necrologica			Messaggio:	
Orientamento:	Parallelo				
Illuminazione:	Non luminoso			Stato di conservazione:	Arrugginito

#### DIMENSIONI

Lunghezza impianto:	
Altezza impianto:	
Profondità impianto:	
Lungh. singolo elemento:	
Altezza margine inferiore:	0,91

Lunghezza spazio:	1,00
Altezza spazio:	1,40
Superficie spazio:	1,40
Numero. spazi:	1
Totale mq:	1,40

DISTANZE	Prima	Dopo
Segnali di pericolo:		
Segnali di indicazione:		
Semafori:		
Intersezioni:	12,00	
Gallerie:		
Altri impianti (temporanei):	<input type="checkbox"/>	<input type="checkbox"/>
Marg. carreggiata:	1,90	
Dim. marciapiede:	1,59	
Edifici/Recinzioni:		

#### COLLOCAZIONE

<input type="checkbox"/> curva	<input type="checkbox"/> isola spartitraffico	<input type="checkbox"/> parapetto
<input checked="" type="checkbox"/> aderenza	<input type="checkbox"/> cavalcavia	<input type="checkbox"/> FS



#### Tavola:

Rilievo fotografico	data: agosto 2005
Note	Impianto posto all'angolo con Via D'Azeglio

Via	Rocco San	Civ.:	N. ubicazione:	<b>75</b>
Frazione:	SEREGNO	Km:	N. elementi:	2
Tipologia:	Tabella		Tipo strada:	F
Categoria:	Impianto di pubblicità o propaganda		Proprietà:	
Utilizzo:	Pubblica affissione commerciale		Messaggio:	
Orientamento:	Parallelo			
Illuminazione:	Non luminoso		Stato di conservazione:	Arrugginito
<b>DIMENSIONI</b>				
Lunghezza impianto:			Lunghezza spazio:	1,40
Altezza impianto:			Altezza spazio:	2,00
Profondità impianto:			Superficie spazio:	2,80
Lungh. singolo elemento:			Numero. spazi:	1
Altezza margine inferiore:	0,91		Totale mq:	5,60
<b>DISTANZE</b>				
	Prima	Dopo	<b>COLLOCAZIONE</b>	
Segnali di pericolo:			<input type="checkbox"/> curva <input type="checkbox"/> isola spartitraffico <input type="checkbox"/> parapetto <input checked="" type="checkbox"/> aderenza <input type="checkbox"/> cavalcavia <input type="checkbox"/> FS	
Segnali di indicazione:				
Semafori:				
Intersezioni:	5,50			
Gallerie:				
Altri impianti (temporanei):		<input type="checkbox"/>		
Marg. carreggiata:	1,90			
Dim. marciapiede:	1,58			
Edifici/Recinzioni:				
Tavola:				
Rilievo fotografico	data: agosto 2005			
Note	Impianti posti all'angolo con Via D'Azeglio, in aderenza alla parete			



Via	Rocco San	Civ.: 65	N. ubicazione:	<b>76</b>
Frazione:	SEREGNO	Km:	N. elementi:	1
Tipologia:	Stendardo		Tipo strada:	F
Categoria:	Cartello		Proprietà:	
Utilizzo:	Affissione necrologica		Messaggio:	
Orientamento:	Parallelo			
Illuminazione:	Non luminoso		Stato di conservazione:	Arrugginito
<b>DIMENSIONI</b>				
Lunghezza impianto:			Lunghezza spazio:	1,40
Altezza impianto:			Altezza spazio:	1,00
Profondità impianto:			Superficie spazio:	1,40
Lungh. singolo elemento:			Numero. spazi:	1
Altezza margine inferiore:	0,80		Totale mq:	1,40
<b>DISTANZE</b>				
	Prima	Dopo	<b>COLLOCAZIONE</b>	
Segnali di pericolo:	3,50		<input type="checkbox"/> curva <input type="checkbox"/> isola spartitraffico <input type="checkbox"/> parapetto <input checked="" type="checkbox"/> aderenza <input type="checkbox"/> cavalcavia <input type="checkbox"/> FS	
Segnali di indicazione:				
Semafori:				
Intersezioni:	22,00			
Gallerie:				
Altri impianti (temporanei):		<input type="checkbox"/>		
Marg. carreggiata:	3,34			
Dim. marciapiede:	1,50			
Edifici/Recinzioni:				
Tavola:				
Rilievo fotografico	data: agosto 2005			
Note	Impianto posto in aderenza alla parete			





Via	Quarto dei Mille	Civ.:	N. ubicazione:	77
Frazione:	SEREGNO	Km:	N. elementi:	2
Tipologia:	Poster		Tipo strada:	F
Categoria:	Cartello		Proprietà:	
Utilizzo:	Pubblica affissione commerciale		Messaggio:	prenatal
Orientamento:	Parallelo			
Illuminazione:	Non luminoso		Stato di conservazione:	Arrugginito

#### DIMENSIONI

Lunghezza impianto:	
Altezza impianto:	
Profondità impianto:	
Lungh. singolo elemento:	
Altezza margine inferiore:	2,35

Lunghezza spazio:	6,00
Altezza spazio:	3,00
Superficie spazio:	18,00
Numero. spazi:	1
Totale mq:	36,00

#### DISTANZE

	Prima	Dopo
Segnali di pericolo:		
Segnali di indicazione:		
Semafori:		
Intersezioni:		
Gallerie:		
Altri impianti (temporanei):	<input type="checkbox"/>	<input type="checkbox"/>
Marg. carreggiata:	3,27	
Dim. marciapiede:		
Edifici/Recinzioni:		

#### COLLOCAZIONE

<input type="checkbox"/> curva	<input type="checkbox"/> isola spartitraffico	<input type="checkbox"/> parapetto
<input checked="" type="checkbox"/> aderenza	<input type="checkbox"/> cavalcavia	<input type="checkbox"/> FS



#### Tavola:

Rilievo fotografico	data: agosto 2005
Note	Impianti posti in aderenza alla parete

Via	Valeria Santa	Civ.:	N. ubicazione:	78
Frazione:	SEREGNO	Km:	N. elementi:	1
Tipologia:	Stendardo		Tipo strada:	F
Categoria:	Cartello		Proprietà:	
Utilizzo:	Pubblica affissione istituzionale		Messaggio:	fuori misura, in banda 2006
Orientamento:	Parallelo			
Illuminazione:	Non luminoso		Stato di conservazione:	Buono

#### DIMENSIONI

Lunghezza impianto:	
Altezza impianto:	
Profondità impianto:	
Lungh. singolo elemento:	
Altezza margine inferiore:	0,70

Lunghezza spazio:	0,75
Altezza spazio:	0,95
Superficie spazio:	0,71
Numero. spazi:	2
Totale mq:	1,42

#### DISTANZE

	Prima	Dopo
Segnali di pericolo:		
Segnali di indicazione:		
Semafori:		
Intersezioni:		
Gallerie:		
Altri impianti (temporanei):	<input type="checkbox"/>	<input type="checkbox"/>
Marg. carreggiata:	1,48	
Dim. marciapiede:	1,36	
Edifici/Recinzioni:		


#### COLLOCAZIONE


<input type="checkbox"/> curva	<input type="checkbox"/> isola spartitraffico	<input type="checkbox"/> parapetto
<input type="checkbox"/> aderenza	<input type="checkbox"/> cavalcavia	<input type="checkbox"/> FS



#### Tavola:

Rilievo fotografico	data: agosto 2005
Note	Impianto posto all'angolo con Via San Vitale

Via	Vitale San	Civ.: 54	N. ubicazione:	79
Frazione:	SEREGNO	Km:	N. elementi:	1
Tipologia:	Stendardo		Tipo strada:	F
Categoria:	Cartello		Proprietà:	
Utilizzo:	Pubblica affissione istituzionale		Messaggio:	
Orientamento:	Parallelo		Stato di conservazione:	Arrugginito
Illuminazione:	Non luminoso			
<b>DIMENSIONI</b>				
Lunghezza impianto:			Lunghezza spazio:	1,40
Altezza impianto:			Altezza spazio:	1,00
Profondità impianto:			Superficie spazio:	1,40
Lungh. singolo elemento:			Numero. spazi:	2
Altezza margine inferiore:	0,90		Totale mq:	2,80
<b>DISTANZE</b>				
	Prima	Dopo	<b>COLLOCAZIONE</b>	
Segnali di pericolo:			<input type="checkbox"/> curva	<input type="checkbox"/> isola spartitraffico
Segnali di indicazione:			<input type="checkbox"/> parapetto	<input type="checkbox"/> FS
Semafori:			<input type="checkbox"/> aderenza	<input type="checkbox"/> cavalcavia
Intersezioni:				
Gallerie:				
Altri impianti (temporanei):	<input type="checkbox"/>	<input type="checkbox"/>		
Marg. carreggiata:	0,80			
Dim. marciapiede:	2,47			
Edifici/Recinzioni:				
Tavola:				
Rilievo fotografico	data: agosto 2005			
Note	Impianto posto tra filare d'alberi			

Via	Vitale San	Civ.: fr70	N. ubicazione:	80
Frazione:	SEREGNO	Km:	N. elementi:	1
Tipologia:	Stendardo		Tipo strada:	F
Categoria:	Cartello		Proprietà:	
Utilizzo:	Affissione necrologica		Messaggio:	
Orientamento:	Parallelo		Stato di conservazione:	Arrugginito
Illuminazione:	Non luminoso			
<b>DIMENSIONI</b>				
Lunghezza impianto:			Lunghezza spazio:	1,40
Altezza impianto:			Altezza spazio:	1,00
Profondità impianto:			Superficie spazio:	1,40
Lungh. singolo elemento:			Numero. spazi:	2
Altezza margine inferiore:	0,85		Totale mq:	2,80
<b>DISTANZE</b>				
	Prima	Dopo	<b>COLLOCAZIONE</b>	
Segnali di pericolo:			<input type="checkbox"/> curva	<input type="checkbox"/> isola spartitraffico
Segnali di indicazione:			<input type="checkbox"/> parapetto	<input type="checkbox"/> FS
Semafori:			<input type="checkbox"/> aderenza	<input type="checkbox"/> cavalcavia
Intersezioni:				
Gallerie:				
Altri impianti (temporanei):	<input type="checkbox"/>	<input type="checkbox"/>		
Marg. carreggiata:	1,05			
Dim. marciapiede:	2,34			
Edifici/Recinzioni:				
Tavola:				
Rilievo fotografico	data: agosto 2005			
Note	Impianto posto tra filare d'alberi			



Via	Vitale San	Civ.: fr70	N. ubicazione:	81
Frazione:	SEREGNO	Km:	N. elementi:	3
Tipologia:	Stendardo		Tipo strada:	F
Categoria:	Cartello		Proprietà:	
Utilizzo:	Pubblica affissione commerciale		Messaggio:	
Orientamento:	Parallelo			
Illuminazione:	Non luminoso		Stato di conservazione:	Arrugginito

#### DIMENSIONI

Lunghezza impianto:  
 Altezza impianto:  
 Profondità impianto:  
 Lungh. singolo elemento:  
 Altezza margine inferiore: 0,77

Lunghezza spazio: 1,40  
 Altezza spazio: 2,00  
 Superficie spazio: 2,80  
 Numero. spazi: 2  
 Totale mq: 16,80

#### DISTANZE

	Prima	Dopo
Segnali di pericolo:		
Segnali di indicazione:		
Semafori:		
Intersezioni:		15,86
Gallerie:		
Altri impianti (temporanei):	5,50	<input type="checkbox"/>
Marg. carreggiata:	1,05	
Dim. marciapiede:	2,34	
Edifici/Recinzioni:		

#### COLLOCAZIONE

curva     isola spartitraffico     parapetto  
 aderenza     cavalcavia     FS



#### Tavola:

Rilievo fotografico data: agosto 2005  
 Note Impianto posto tra filare d'alberi

Via	Valeria Santa	Civ.: fr22	N. ubicazione:	82
Frazione:	SEREGNO	Km:	N. elementi:	3
Tipologia:	Tabella		Tipo strada:	F
Categoria:	Impianto di pubblicità o propaganda		Proprietà:	
Utilizzo:	Pubblica affissione commerciale		Messaggio:	
Orientamento:	Parallelo			
Illuminazione:	Non luminoso		Stato di conservazione:	Arrugginito

#### DIMENSIONI

Lunghezza impianto:  
 Altezza impianto:  
 Profondità impianto:  
 Lungh. singolo elemento:  
 Altezza margine inferiore: 0,36

Lunghezza spazio: 2,00  
 Altezza spazio: 1,40  
 Superficie spazio: 2,80  
 Numero. spazi: 1  
 Totale mq: 8,40

#### DISTANZE

	Prima	Dopo
Segnali di pericolo:		
Segnali di indicazione:		
Semafori:		
Intersezioni:		
Gallerie:		
Altri impianti (temporanei):		<input type="checkbox"/>
Marg. carreggiata:	3,72	
Dim. marciapiede:	1,48	
Edifici/Recinzioni:		

#### COLLOCAZIONE

curva     isola spartitraffico     parapetto  
 aderenza     cavalcavia     FS



#### Tavola:

Rilievo fotografico data: agosto 2005  
 Note Impianti posti in aderenza alla parete, distanza tra loro 2,33 mt

Via	Cairoli Fratelli	Civ.:	N. ubicazione:	<b>83</b>
Frazione:	SEREGNO	Km:	N. elementi:	4
Tipologia:	Transenna		Tipo strada:	F
Categoria:	Impianto pubblicitario di servizio		Proprietà:	
Utilizzo:	Pubblicità esterna		Messaggio:	pizzeria steak house/farmacia masera
Orientamento:	Parallelo		Stato di conservazione:	Arrugginito
Illuminazione:	Non luminoso			

#### DIMENSIONI

Lunghezza impianto:	
Altezza impianto:	
Profondità impianto:	
Lungh. singolo elemento:	
Altezza margine inferiore:	0,35

Lunghezza spazio:	0,80
Altezza spazio:	0,56
Superficie spazio:	0,45
Numero. spazi:	1
Totale mq:	1,79

DISTANZE	Prima	Dopo
Segnali di pericolo:	3,17	
Segnali di indicazione:		
Semafori:		
Intersezioni:		
Gallerie:		
Altri impianti (temporanei):	<input type="checkbox"/>	<input type="checkbox"/>
Marg. carreggiata:	0,30	
Dim. marciapiede:	3,56	
Edifici/Recinzioni:		

COLLOCAZIONE		
<input type="checkbox"/> curva	<input type="checkbox"/> isola spartitraffico	<input type="checkbox"/> parapetto
<input type="checkbox"/> aderenza	<input type="checkbox"/> cavalcavia	<input type="checkbox"/> FS



Tavola:

Rilievo fotografico data: agosto 2005

Note Impianto posto all'angolo con Via San Vitale

Via	Marconi Guglielmo	Civ.: 9	N. ubicazione:	<b>84</b>
Frazione:	SEREGNO	Km:	N. elementi:	6
Tipologia:	Tabella		Tipo strada:	F
Categoria:	Impianto di pubblicità o propaganda		Proprietà:	
Utilizzo:	Pubblica affissione commerciale		Messaggio:	
Orientamento:	Parallelo		Stato di conservazione:	Arrugginito
Illuminazione:	Non luminoso			

#### DIMENSIONI

Lunghezza impianto:	
Altezza impianto:	
Profondità impianto:	
Lungh. singolo elemento:	
Altezza margine inferiore:	0,92

Lunghezza spazio:	2,00
Altezza spazio:	1,40
Superficie spazio:	2,80
Numero. spazi:	1
Totale mq:	16,80

DISTANZE	Prima	Dopo
Segnali di pericolo:		
Segnali di indicazione:		
Semafori:		
Intersezioni:		
Gallerie:		
Altri impianti (temporanei):	<input type="checkbox"/>	<input type="checkbox"/>
Marg. carreggiata:	2,00	
Dim. marciapiede:	1,88	
Edifici/Recinzioni:		

COLLOCAZIONE		
<input type="checkbox"/> curva	<input type="checkbox"/> isola spartitraffico	<input type="checkbox"/> parapetto
<input checked="" type="checkbox"/> aderenza	<input type="checkbox"/> cavalcavia	<input type="checkbox"/> FS



Tavola:

Rilievo fotografico data: agosto 2005

Note Impianti posti in aderenza alla parete



Via	Marconi Guglielmo	Civ.: 9	N. ubicazione:	85
Frazione:	SEREGNO	Km:	N. elementi:	1
Tipologia:	Tabella		Tipo strada:	F
Categoria:	Impianto di pubblicità o propaganda		Proprietà:	
Utilizzo:	Affissione necrologica		Messaggio:	
Orientamento:	Parallelo			
Illuminazione:	Non luminoso		Stato di conservazione:	Arrugginito

#### DIMENSIONI

Lunghezza impianto:	
Altezza impianto:	
Profondità impianto:	
Lungh. singolo elemento:	
Altezza margine inferiore:	0,92

Lunghezza spazio:	2,00
Altezza spazio:	1,40
Superficie spazio:	2,80
Numero. spazi:	1
Totale mq:	2,80

#### DISTANZE

	Prima	Dopo
Segnali di pericolo:		
Segnali di indicazione:		
Semafori:		
Intersezioni:		
Gallerie:		
Altri impianti (temporanei):	<input type="checkbox"/>	888,00 <input type="checkbox"/>
Marg. carreggiata:	2,00	
Dim. marciapiede:	1,88	
Edifici/Recinzioni:		

#### COLLOCAZIONE

<input type="checkbox"/> curva	<input type="checkbox"/> isola spartitraffico	<input type="checkbox"/> parapetto
<input checked="" type="checkbox"/> aderenza	<input type="checkbox"/> cavalcavia	<input type="checkbox"/> FS



#### Tavola:

Rilievo fotografico	data: agosto 2005
Note	Impianto posto in aderenza alla parete

Via	Umberto I	Civ.:	N. ubicazione:	86
Frazione:	SEREGNO	Km:	N. elementi:	1
Tipologia:	Stendardo		Tipo strada:	F
Categoria:	Cartello		Proprietà:	
Utilizzo:	Pubblica affissione istituzionale		Messaggio:	
Orientamento:	Parallelo			
Illuminazione:	Non luminoso		Stato di conservazione:	Arrugginito

#### DIMENSIONI

Lunghezza impianto:	
Altezza impianto:	
Profondità impianto:	
Lungh. singolo elemento:	
Altezza margine inferiore:	0,82

Lunghezza spazio:	1,40
Altezza spazio:	2,00
Superficie spazio:	2,80
Numero. spazi:	2
Totale mq:	5,60

#### DISTANZE

	Prima	Dopo
Segnali di pericolo:		2,60
Segnali di indicazione:		
Semafori:		
Intersezioni:		6,88
Gallerie:		
Altri impianti (temporanei):	14,98 <input type="checkbox"/>	<input type="checkbox"/>
Marg. carreggiata:	2,27	
Dim. marciapiede:	1,60	
Edifici/Recinzioni:		

#### COLLOCAZIONE

<input type="checkbox"/> curva	<input type="checkbox"/> isola spartitraffico	<input type="checkbox"/> parapetto
<input type="checkbox"/> aderenza	<input type="checkbox"/> cavalcavia	<input type="checkbox"/> FS



#### Tavola:

Rilievo fotografico	data: agosto 2005
Note	Impianto posto all'angolo con Via Marconi

Via	Umberto I	Civ.:	N. ubicazione:	87
Frazione:	SEREGNO	Km:	N. elementi:	1
Tipologia:	Stendardo		Tipo strada:	F
Categoria:	Cartello		Proprietà:	
Utilizzo:	Pubblica affissione commerciale		Messaggio:	
Orientamento:	Parallelo			
Illuminazione:	Non luminoso		Stato di conservazione:	Arrugginito

#### DIMENSIONI

Lunghezza impianto:		Lunghezza spazio:	1,40
Altezza impianto:		Altezza spazio:	2,00
Profondità impianto:		Superficie spazio:	2,80
Lungh. singolo elemento:		Numero. spazi:	2
Altezza margine inferiore:	0,82	Totale mq:	5,60

#### DISTANZE

	Prima	Dopo
--	-------	------

Segnali di pericolo:			
Segnali di indicazione:			
Semafori:			
Intersezioni:			
Gallerie:			
Altri impianti (temporanei):	19,90	<input type="checkbox"/> 14,98	<input type="checkbox"/>
Marg. carreggiata:	2,27		
Dim. marciapiede:	1,60		
Edifici/Recinzioni:			

#### COLLOCAZIONE

<input type="checkbox"/> curva	<input type="checkbox"/> isola spartitraffico	<input type="checkbox"/> parapetto
<input type="checkbox"/> aderenza	<input type="checkbox"/> cavalcavia	<input type="checkbox"/> FS



#### Tavola:

Rilievo fotografico data: agosto 2005

Note Impianto posto in asse con palo illuminazione

Via	Umberto I	Civ.:	N. ubicazione:	88
Frazione:	SEREGNO	Km:	N. elementi:	1
Tipologia:	Stendardo		Tipo strada:	F
Categoria:	Cartello		Proprietà:	
Utilizzo:	Pubblica affissione istituzionale		Messaggio:	
Orientamento:	Parallelo			
Illuminazione:	Non luminoso		Stato di conservazione:	Arrugginito

#### DIMENSIONI

Lunghezza impianto:		Lunghezza spazio:	1,40
Altezza impianto:		Altezza spazio:	1,00
Profondità impianto:		Superficie spazio:	1,40
Lungh. singolo elemento:		Numero. spazi:	2
Altezza margine inferiore:	0,89	Totale mq:	2,80

#### DISTANZE

	Prima	Dopo
--	-------	------

Segnali di pericolo:			
Segnali di indicazione:			
Semafori:			
Intersezioni:			
Gallerie:			
Altri impianti (temporanei):		<input type="checkbox"/> 19,90	<input type="checkbox"/>
Marg. carreggiata:	2,27		
Dim. marciapiede:	1,60		
Edifici/Recinzioni:			

#### COLLOCAZIONE

<input type="checkbox"/> curva	<input type="checkbox"/> isola spartitraffico	<input type="checkbox"/> parapetto
<input type="checkbox"/> aderenza	<input type="checkbox"/> cavalcavia	<input type="checkbox"/> FS



#### Tavola:

Rilievo fotografico data: agosto 2005

Note Impianto posto a 30 cm dal bordo del marciapiede



Via	Umberto I	Civ.: fr 83	N. ubicazione:	89
Frazione:	SEREGNO	Km:	N. elementi:	1
Tipologia:	Stendardo		Tipo strada:	F
Categoria:	Cartello		Proprietà:	
Utilizzo:	Pubblica affissione istituzionale		Messaggio:	
Orientamento:	Parallelo		Stato di conservazione:	Arrugginito
Illuminazione:	Non luminoso			
<b>DIMENSIONI</b>				
Lunghezza impianto:			Lunghezza spazio:	1,40
Altezza impianto:			Altezza spazio:	2,00
Profondità impianto:			Superficie spazio:	2,80
Lungh. singolo elemento:			Numero. spazi:	2
Altezza margine inferiore:	0,82		Totale mq:	5,60
<b>DISTANZE</b>				
	Prima	Dopo	<b>COLLOCAZIONE</b>	
Segnali di pericolo:	8,44		<input type="checkbox"/> curva	<input type="checkbox"/> isola spartitraffico
Segnali di indicazione:			<input type="checkbox"/> parapetto	<input type="checkbox"/> FS
Semafori:			<input type="checkbox"/> aderenza	<input type="checkbox"/> cavalcavia
Intersezioni:	13,34			
Gallerie:				
Altri impianti (temporanei):		<input type="checkbox"/>		
Marg. carreggiata:	2,27			
Dim. marciapiede:	1,60			
Edifici/Recinzioni:				
<b>Tavola:</b>				
Rilievo fotografico	data: agosto 2005			
Note	Impianto posto presso municipio			



Via	Macallè	Civ.: fr54	N. ubicazione:	90
Frazione:	SEREGNO	Km:	N. elementi:	1
Tipologia:	Stendardo		Tipo strada:	E
Categoria:	Cartello		Proprietà:	
Utilizzo:	Pubblica affissione commerciale		Messaggio:	prenatal
Orientamento:	Parallelo		Stato di conservazione:	Arrugginito
Illuminazione:	Non luminoso			
<b>DIMENSIONI</b>				
Lunghezza impianto:			Lunghezza spazio:	1,40
Altezza impianto:			Altezza spazio:	2,00
Profondità impianto:			Superficie spazio:	2,80
Lungh. singolo elemento:			Numero. spazi:	2
Altezza margine inferiore:	0,77		Totale mq:	5,60
<b>DISTANZE</b>				
	Prima	Dopo	<b>COLLOCAZIONE</b>	
Segnali di pericolo:			<input type="checkbox"/> curva	<input type="checkbox"/> isola spartitraffico
Segnali di indicazione:			<input type="checkbox"/> parapetto	<input type="checkbox"/> FS
Semafori:			<input type="checkbox"/> aderenza	<input type="checkbox"/> cavalcavia
Intersezioni:				
Gallerie:				
Altri impianti (temporanei):		<input type="checkbox"/>		
Marg. carreggiata:	0,55			
Dim. marciapiede:	2,20			
Edifici/Recinzioni:				
<b>Tavola:</b>				
Rilievo fotografico	data: agosto 2005			
Note	Impianto posto a 30 cm dal bordo del marciapiede			



Via Macallè Civ.: 73  
 Frazione: SEREGNO Km:  
 Tipologia: Stendardo  
 Categoria: Cartello  
 Utilizzo: Pubblica affissione istituzionale  
 Orientamento: Parallelo  
 Illuminazione: Non luminoso

N. ubicazione: 91  
 N. elementi: 2  
 Tipo strada: E  
 Proprietà:  
 Messaggio:  
 Stato di conservazione: Arrugginito

**DIMENSIONI**

Lunghezza impianto:  
 Altezza impianto:  
 Profondità impianto:  
 Lungh. singolo elemento:  
 Altezza margine inferiore: 0,83

Lunghezza spazio: 1,40  
 Altezza spazio: 2,00  
 Superficie spazio: 2,80  
 Numero. spazi: 2  
 Totale mq: 11,20

**DISTANZE** Prima Dopo  
 Segnali di pericolo:  
 Segnali di indicazione:  
 Semafori:  
 Intersezioni: 13,42  
 Gallerie:  
 Altri impianti (temporanei):    
 Marg. carreggiata: 0,82  
 Dim. marciapiede: 2,30  
 Edifici/Recinzioni:

**COLLOCAZIONE**  
 curva  isola spartitraffico  parapetto  
 aderenza  cavalcavia  FS



Tavola:  
 Rilievo fotografico data: agosto 2005  
 Note Impianti posti all'angolo con Via Ticino, tra filare d'alberi, distanza tra loro 6,52 mt

Via Macallè Civ.: 89  
 Frazione: SEREGNO Km:  
 Tipologia: Stendardo  
 Categoria: Cartello  
 Utilizzo: Affissione necrologica  
 Orientamento: Parallelo  
 Illuminazione: Non luminoso

N. ubicazione: 92  
 N. elementi: 1  
 Tipo strada: E  
 Proprietà:  
 Messaggio:  
 Stato di conservazione: Arrugginito

**DIMENSIONI**

Lunghezza impianto:  
 Altezza impianto:  
 Profondità impianto:  
 Lungh. singolo elemento:  
 Altezza margine inferiore: 0,88

Lunghezza spazio: 1,40  
 Altezza spazio: 1,00  
 Superficie spazio: 1,40  
 Numero. spazi: 1  
 Totale mq: 1,40

**DISTANZE** Prima Dopo  
 Segnali di pericolo:  
 Segnali di indicazione:  
 Semafori:  
 Intersezioni:  
 Gallerie:  
 Altri impianti (temporanei):    
 Marg. carreggiata: 5,65  
 Dim. marciapiede:  
 Edifici/Recinzioni:

**COLLOCAZIONE**  
 curva  isola spartitraffico  parapetto  
 aderenza  cavalcavia  FS



Tavola:  
 Rilievo fotografico data: agosto 2005  
 Note Impianto posto di fronte a Via Mozart, in aderenza alla recinzione



Via	Macallè	Civ.:	N. ubicazione:	93
Frazione:	SEREGNO	Km:	N. elementi:	1
Tipologia:	Quadro toponomastico		Tipo strada:	E
Categoria:	Impianto pubblicitario di servizio		Proprietà:	
Utilizzo:	Pubblicità esterna		Messaggio:	sognoverde
Orientamento:	Inclinato			
Illuminazione:	Non luminoso		Stato di conservazione:	Sufficiente
<b>DIMENSIONI</b>				
Lunghezza impianto:			Lunghezza spazio:	2,45
Altezza impianto:			Altezza spazio:	1,40
Profondità impianto:	0,19		Superficie spazio:	3,43
Lungh. singolo elemento:			Numero. spazi:	2
Altezza margine inferiore:	0,72		Totale mq:	6,86
<b>DISTANZE</b>				
	Prima	Dopo	<b>COLLOCAZIONE</b>	
Segnali di pericolo:	18,27		<input type="checkbox"/> curva	<input type="checkbox"/> isola spartitraffico
Segnali di indicazione:			<input type="checkbox"/> aderenza	<input type="checkbox"/> cavalcavia
Semafori:			<input type="checkbox"/> parapetto	<input type="checkbox"/> FS
Intersezioni:				
Gallerie:				
Altri impianti (temporanei):	<input type="checkbox"/>	<input type="checkbox"/>		
Marg. carreggiata:	3,00			
Dim. marciapiede:				
Edifici/Recinzioni:				
<b>Tavola:</b>				
Rilievo fotografico	data:	agosto 2005		
Note	1 spazio 1,20x1,40; 1 spazio 1,20x0,50			



Via	Macallè	Civ.:	N. ubicazione:	94
Frazione:	SEREGNO	Km:	N. elementi:	1
Tipologia:	Cartello		Tipo strada:	E
Categoria:	Cartello		Proprietà:	
Utilizzo:	Pubblicità esterna		Messaggio:	maco
Orientamento:	Inclinato			
Illuminazione:	Non luminoso		Stato di conservazione:	Buono
<b>DIMENSIONI</b>				
Lunghezza impianto:			Lunghezza spazio:	1,00
Altezza impianto:			Altezza spazio:	0,50
Profondità impianto:			Superficie spazio:	0,50
Lungh. singolo elemento:			Numero. spazi:	1
Altezza margine inferiore:	0,48		Totale mq:	0,50
<b>DISTANZE</b>				
	Prima	Dopo	<b>COLLOCAZIONE</b>	
Segnali di pericolo:			<input type="checkbox"/> curva	<input type="checkbox"/> isola spartitraffico
Segnali di indicazione:			<input checked="" type="checkbox"/> aderenza	<input type="checkbox"/> cavalcavia
Semafori:			<input type="checkbox"/> parapetto	<input type="checkbox"/> FS
Intersezioni:				
Gallerie:				
Altri impianti (temporanei):	<input type="checkbox"/>	<input type="checkbox"/>		
Marg. carreggiata:	2,37			
Dim. marciapiede:	1,75			
Edifici/Recinzioni:				
<b>Tavola:</b>				
Rilievo fotografico	data:	agosto 2005		
Note	Impianto posto su rotatoria			



Via	Macallè	Civ.:	N. ubicazione:	95	
Frazione:	SEREGNO	Km:	N. elementi:	1	
Tipologia:	Cartello		Tipo strada:	E	
Categoria:	Cartello		Proprietà:		
Utilizzo:	Pubblicità esterna		Messaggio:	ma.co.	
Orientamento:	Ortogonale				
Illuminazione:	Non luminoso		Stato di conservazione:	Buono	
<b>DIMENSIONI</b>					
Lunghezza impianto:			Lunghezza spazio:	1,00	
Altezza impianto:			Altezza spazio:	0,50	
Profondità impianto:			Superficie spazio:	0,50	
Lungh. singolo elemento:			Numero. spazi:	1	
Altezza margine inferiore:	0,48		Totale mq:	0,50	
<b>DISTANZE</b>			<b>COLLOCAZIONE</b>		
	Prima	Dopo	<input type="checkbox"/> curva	<input type="checkbox"/> isola spartitraffico	<input type="checkbox"/> parapetto
Segnali di pericolo:			<input checked="" type="checkbox"/> aderenza	<input type="checkbox"/> cavalcavia	<input type="checkbox"/> FS
Segnali di indicazione:					
Semafori:					
Intersezioni:					
Gallerie:					
Altri impianti (temporanei):	<input type="checkbox"/>	<input type="checkbox"/>			
Marg. carreggiata:					
Dim. marciapiede:					
Edifici/Recinzioni:					
Tavola:					
Rilievo fotografico	data: agosto 2005				
Note	Impianto posto su rotonda, all'angolo con Via San Giuseppe				



Via	Giuseppe San	Civ.:	N. ubicazione:	96	
Frazione:	SEREGNO	Km:	N. elementi:	1	
Tipologia:	Cartello		Tipo strada:	F	
Categoria:	Cartello		Proprietà:		
Utilizzo:	Pubblicità esterna		Messaggio:	ma.co.	
Orientamento:	Ortogonale				
Illuminazione:	Non luminoso		Stato di conservazione:	Buono	
<b>DIMENSIONI</b>					
Lunghezza impianto:			Lunghezza spazio:	1,00	
Altezza impianto:			Altezza spazio:	0,50	
Profondità impianto:			Superficie spazio:	0,50	
Lungh. singolo elemento:			Numero. spazi:	1	
Altezza margine inferiore:	0,48		Totale mq:	0,50	
<b>DISTANZE</b>			<b>COLLOCAZIONE</b>		
	Prima	Dopo	<input type="checkbox"/> curva	<input checked="" type="checkbox"/> isola spartitraffico	<input type="checkbox"/> parapetto
Segnali di pericolo:			<input type="checkbox"/> aderenza	<input type="checkbox"/> cavalcavia	<input type="checkbox"/> FS
Segnali di indicazione:					
Semafori:					
Intersezioni:					
Gallerie:					
Altri impianti (temporanei):	<input type="checkbox"/>	<input type="checkbox"/>			
Marg. carreggiata:					
Dim. marciapiede:					
Edifici/Recinzioni:					
Tavola:					
Rilievo fotografico	data: agosto 2005				
Note	Impianto posto su rotonda, all'angolo con Via Macallè				





Via	Macallè	Civ.:	N. ubicazione:	97
Frazione:	SEREGNO	Km:	N. elementi:	1
Tipologia:	Cartello		Tipo strada:	E
Categoria:	Cartello		Proprietà:	
Utilizzo:	Pubblicità esterna		Messaggio:	ma.co.
Orientamento:	Ortogonale		Stato di conservazione:	Buono
Illuminazione:	Non luminoso			

#### DIMENSIONI

Lunghezza impianto:		Lunghezza spazio:	1,00
Altezza impianto:		Altezza spazio:	0,50
Profondità impianto:		Superficie spazio:	0,50
Lungh. singolo elemento:		Numero. spazi:	1
Altezza margine inferiore:	0,48	Totale mq:	0,50

#### DISTANZE

	Prima	Dopo
Segnali di pericolo:		
Segnali di indicazione:		
Semafori:		
Intersezioni:		
Gallerie:		
Altri impianti (temporanei):	<input type="checkbox"/>	<input type="checkbox"/>
Marg. carreggiata:		
Dim. marciapiede:		
Edifici/Recinzioni:		

#### COLLOCAZIONE

<input type="checkbox"/> curva	<input checked="" type="checkbox"/> isola spartitraffico	<input type="checkbox"/> parapetto
<input type="checkbox"/> aderenza	<input type="checkbox"/> cavalcavia	<input type="checkbox"/> FS



#### Tavola:

Rilievo fotografico data: agosto 2005

Note Impianto posto su rotondella, all'angolo con Via Reggio

Via	Macallè	Civ.:	N. ubicazione:	98
Frazione:	SEREGNO	Km:	N. elementi:	1
Tipologia:	Cartello		Tipo strada:	E
Categoria:	Cartello		Proprietà:	
Utilizzo:	Pubblicità esterna		Messaggio:	ma.co.
Orientamento:	Inclinato		Stato di conservazione:	Buono
Illuminazione:	Non luminoso			

#### DIMENSIONI

Lunghezza impianto:		Lunghezza spazio:	1,00
Altezza impianto:		Altezza spazio:	0,50
Profondità impianto:		Superficie spazio:	0,50
Lungh. singolo elemento:		Numero. spazi:	1
Altezza margine inferiore:	0,48	Totale mq:	0,50

#### DISTANZE

	Prima	Dopo
Segnali di pericolo:		
Segnali di indicazione:		
Semafori:		
Intersezioni:		
Gallerie:		
Altri impianti (temporanei):	<input type="checkbox"/>	<input type="checkbox"/>
Marg. carreggiata:	5,43	
Dim. marciapiede:		
Edifici/Recinzioni:		

#### COLLOCAZIONE

<input type="checkbox"/> curva	<input type="checkbox"/> isola spartitraffico	<input type="checkbox"/> parapetto
<input type="checkbox"/> aderenza	<input type="checkbox"/> cavalcavia	<input type="checkbox"/> FS



#### Tavola:

Rilievo fotografico data: agosto 2005

Note

Via	Galilei Galileo	Civ.:	5	N. ubicazione:	99
Frazione:	SEREGNO	Km:		N. elementi:	3
Tipologia:	Stendardo			Tipo strada:	E
Categoria:	Cartello			Proprietà:	
Utilizzo:	Pubblica affissione commerciale			Messaggio:	
Orientamento:	Parallelo				
Illuminazione:	Non luminoso			Stato di conservazione:	Arrugginito
<b>DIMENSIONI</b>					
Lunghezza impianto:				Lunghezza spazio:	1,40
Altezza impianto:				Altezza spazio:	2,00
Profondità impianto:				Superficie spazio:	2,80
Lungh. singolo elemento:				Numero. spazi:	2
Altezza margine inferiore:	0,81			Totale mq:	16,80
<b>DISTANZE</b>					
	Prima		Dopo	<b>COLLOCAZIONE</b>	
Segnali di pericolo:	21,50			<input type="checkbox"/> curva <input type="checkbox"/> isola spartitraffico <input type="checkbox"/> parapetto <input type="checkbox"/> aderenza <input type="checkbox"/> cavalcavia <input type="checkbox"/> FS	
Segnali di indicazione:					
Semafori:					
Intersezioni:					
Gallerie:					
Altri impianti (temporanei):		<input type="checkbox"/>	<input type="checkbox"/>		
Marg. carreggiata:	0,94				
Dim. marciapiede:	2,70				
Edifici/Recinzioni:					
Tavola:					
Rilievo fotografico	data: agosto 2005				
Note	Impianti posti tra filare d'alberi, a formare un gruppo omogeneo				



Via	Galilei Galileo	Civ.:	6	N. ubicazione:	100
Frazione:	SEREGNO	Km:		N. elementi:	1
Tipologia:	Palina bus			Tipo strada:	E
Categoria:	Impianto pubblicitario di servizio			Proprietà:	
Utilizzo:	Pubblicità esterna			Messaggio:	hotel umberto i
Orientamento:	Ortogonale				
Illuminazione:	Non luminoso			Stato di conservazione:	Buono
<b>DIMENSIONI</b>					
Lunghezza impianto:				Lunghezza spazio:	0,70
Altezza impianto:				Altezza spazio:	1,00
Profondità impianto:				Superficie spazio:	0,70
Lungh. singolo elemento:				Numero. spazi:	1
Altezza margine inferiore:	2,13			Totale mq:	0,70
<b>DISTANZE</b>					
	Prima		Dopo	<b>COLLOCAZIONE</b>	
Segnali di pericolo:				<input type="checkbox"/> curva <input type="checkbox"/> isola spartitraffico <input type="checkbox"/> parapetto <input type="checkbox"/> aderenza <input type="checkbox"/> cavalcavia <input type="checkbox"/> FS	
Segnali di indicazione:					
Semafori:					
Intersezioni:					
Gallerie:					
Altri impianti (temporanei):		<input type="checkbox"/>	<input type="checkbox"/>		
Marg. carreggiata:	0,15				
Dim. marciapiede:	2,25				
Edifici/Recinzioni:					
Tavola:					
Rilievo fotografico	data: agosto 2005				
Note					





Via	Reggio	Civ.:	N. ubicazione:	101
Frazione:	SEREGNO	Km:	N. elementi:	2
Tipologia:	Tabella		Tipo strada:	F
Categoria:	Impianto di pubblicità o propaganda		Proprietà:	
Utilizzo:	Pubblica affissione istituzionale		Messaggio:	
Orientamento:	Parallelo			
Illuminazione:	Non luminoso		Stato di conservazione:	Sufficiente

#### DIMENSIONI

Lunghezza impianto:	
Altezza impianto:	
Profondità impianto:	
Lungh. singolo elemento:	
Altezza margine inferiore:	0,79

Lunghezza spazio:	2,00
Altezza spazio:	1,40
Superficie spazio:	2,80
Numero. spazi:	1
Totale mq:	5,60

#### DISTANZE

	Prima	Dopo
Segnali di pericolo:		
Segnali di indicazione:		
Semafori:		
Intersezioni:		
Gallerie:		
Altri impianti (temporanei):	<input type="checkbox"/>	<input type="checkbox"/>
Marg. carreggiata:	19,80	
Dim. marciapiede:	19,60	
Edifici/Recinzioni:		

#### COLLOCAZIONE

<input type="checkbox"/> curva	<input type="checkbox"/> isola spartitraffico	<input type="checkbox"/> parapetto
<input checked="" type="checkbox"/> aderenza	<input type="checkbox"/> cavalcavia	<input type="checkbox"/> FS



#### Tavola:

Rilievo fotografico data: agosto 2005

Note Impianti posti in aderenza a muro cimitero, distanza tra loro 0,49 mt

Via	Reggio	Civ.:	N. ubicazione:	102
Frazione:	SEREGNO	Km:	N. elementi:	1
Tipologia:	Orologio		Tipo strada:	F
Categoria:	Impianto pubblicitario di servizio		Proprietà:	
Utilizzo:	Pubblicità esterna		Messaggio:	monzacar
Orientamento:	Ortogonale			
Illuminazione:	Non luminoso		Stato di conservazione:	Arrugginito

#### DIMENSIONI

Lunghezza impianto:	
Altezza impianto:	
Profondità impianto:	
Lungh. singolo elemento:	
Altezza margine inferiore:	2,25

Lunghezza spazio:	1,00
Altezza spazio:	0,60
Superficie spazio:	0,60
Numero. spazi:	2
Totale mq:	1,20

#### DISTANZE

	Prima	Dopo
Segnali di pericolo:		
Segnali di indicazione:		
Semafori:		
Intersezioni:		
Gallerie:		
Altri impianti (temporanei):	<input type="checkbox"/>	<input type="checkbox"/>
Marg. carreggiata:	6,70	
Dim. marciapiede:	19,20	
Edifici/Recinzioni:		

#### COLLOCAZIONE

<input type="checkbox"/> curva	<input type="checkbox"/> isola spartitraffico	<input type="checkbox"/> parapetto
<input type="checkbox"/> aderenza	<input type="checkbox"/> cavalcavia	<input type="checkbox"/> FS



#### Tavola:

Rilievo fotografico data: agosto 2005

Note Impianto posto di fronte a Viale Cimitero

Via	Reggio	Civ.: 57	N. ubicazione:	103	
Frazione:	SEREGNO	Km:	N. elementi:	1	
Tipologia:	Tabella		Tipo strada:	F	
Categoria:	Impianto di pubblicità o propaganda		Proprietà:		
Utilizzo:	Affissione necrologica		Messaggio:		
Orientamento:	Parallelo				
Illuminazione:	Non luminoso		Stato di conservazione:	Buono	
<b>DIMENSIONI</b>					
Lunghezza impianto:			Lunghezza spazio:	2,00	
Altezza impianto:			Altezza spazio:	1,40	
Profondità impianto:			Superficie spazio:	2,80	
Lungh. singolo elemento:			Numero. spazi:	1	
Altezza margine inferiore:	0,70		Totale mq:	2,80	
<b>DISTANZE</b>			<b>COLLOCAZIONE</b>		
	Prima	Dopo	<input type="checkbox"/> curva	<input type="checkbox"/> isola spartitraffico	<input type="checkbox"/> parapetto
Segnali di pericolo:			<input checked="" type="checkbox"/> aderenza	<input type="checkbox"/> cavalcavia	<input type="checkbox"/> FS
Segnali di indicazione:					
Semafori:					
Intersezioni:					
Gallerie:					
Altri impianti (temporanei):	<input type="checkbox"/>	<input type="checkbox"/>			
Marg. carreggiata:					
Dim. marciapiede:					
Edifici/Recinzioni:					
Tavola:					
Rilievo fotografico	data: agosto 2005				
Note	Impianto posto in aderenza al muro				



Via	Galilei Galileo	Civ.: fr67	N. ubicazione:	104	
Frazione:	SEREGNO	Km:	N. elementi:	2	
Tipologia:	Stendardo		Tipo strada:	E	
Categoria:	Cartello		Proprietà:		
Utilizzo:	Pubblica affissione commerciale		Messaggio:	prenatal,shiatsu	
Orientamento:	Parallelo				
Illuminazione:	Non luminoso		Stato di conservazione:	Arrugginito	
<b>DIMENSIONI</b>					
Lunghezza impianto:			Lunghezza spazio:	1,40	
Altezza impianto:			Altezza spazio:	2,00	
Profondità impianto:			Superficie spazio:	2,80	
Lungh. singolo elemento:			Numero. spazi:	2	
Altezza margine inferiore:	0,70		Totale mq:	11,20	
<b>DISTANZE</b>			<b>COLLOCAZIONE</b>		
	Prima	Dopo	<input type="checkbox"/> curva	<input type="checkbox"/> isola spartitraffico	<input type="checkbox"/> parapetto
Segnali di pericolo:			<input type="checkbox"/> aderenza	<input type="checkbox"/> cavalcavia	<input type="checkbox"/> FS
Segnali di indicazione:					
Semafori:					
Intersezioni:	11,30				
Gallerie:					
Altri impianti (temporanei):	<input type="checkbox"/>	<input type="checkbox"/>			
Marg. carreggiata:	1,05				
Dim. marciapiede:	2,50				
Edifici/Recinzioni:					
Tavola:					
Rilievo fotografico	data: agosto 2005				
Note	Impianti posti all'angolo con Via Sanzio, tra filare d'alberi, distanza tra loro 4,2 mt				





Via	Montorfano	Civ.:	N. ubicazione:	105
Frazione:	SEREGNO	Km:	N. elementi:	1
Tipologia:	Transenna		Tipo strada:	E
Categoria:	Impianto pubblicitario di servizio		Proprietà:	
Utilizzo:	Pubblicità esterna		Messaggio:	menini
Orientamento:	Ortogonale			
Illuminazione:	Non luminoso		Stato di conservazione:	Buono

#### DIMENSIONI

Lunghezza impianto:	
Altezza impianto:	
Profondità impianto:	
Lungh. singolo elemento:	
Altezza margine inferiore:	0,35

Lunghezza spazio:	0,80
Altezza spazio:	0,45
Superficie spazio:	0,36
Numero. spazi:	1
Totale mq:	0,36

DISTANZE	Prima	Dopo
Segnali di pericolo:		
Segnali di indicazione:		
Semafori:		
Intersezioni:		
Gallerie:		
Altri impianti (temporanei):	<input type="checkbox"/>	<input type="checkbox"/>
Marg. carreggiata:		
Dim. marciapiede:		
Edifici/Recinzioni:		

COLLOCAZIONE		
<input type="checkbox"/> curva	<input type="checkbox"/> isola spartitraffico	<input type="checkbox"/> parapetto
<input type="checkbox"/> aderenza	<input type="checkbox"/> cavalcavia	<input type="checkbox"/> FS



#### Tavola:

Rilievo fotografico data: agosto 2005

Note Impianto posto su rotonda, all'angolo con Via Montello

Via	Montello	Civ.:	N. ubicazione:	106
Frazione:	SEREGNO	Km:	N. elementi:	1
Tipologia:	Transenna		Tipo strada:	E
Categoria:	Impianto pubblicitario di servizio		Proprietà:	
Utilizzo:	Pubblicità esterna		Messaggio:	menini
Orientamento:	Ortogonale			
Illuminazione:	Non luminoso		Stato di conservazione:	Buono

#### DIMENSIONI

Lunghezza impianto:	
Altezza impianto:	
Profondità impianto:	
Lungh. singolo elemento:	
Altezza margine inferiore:	0,35

Lunghezza spazio:	0,80
Altezza spazio:	0,45
Superficie spazio:	0,36
Numero. spazi:	1
Totale mq:	0,36

DISTANZE	Prima	Dopo
Segnali di pericolo:		
Segnali di indicazione:		
Semafori:		
Intersezioni:		
Gallerie:		
Altri impianti (temporanei):	<input type="checkbox"/>	<input type="checkbox"/>
Marg. carreggiata:		
Dim. marciapiede:		
Edifici/Recinzioni:		

COLLOCAZIONE		
<input type="checkbox"/> curva	<input type="checkbox"/> isola spartitraffico	<input type="checkbox"/> parapetto
<input type="checkbox"/> aderenza	<input type="checkbox"/> cavalcavia	<input type="checkbox"/> FS



#### Tavola:

Rilievo fotografico data: agosto 2005

Note Impianto posto su rotonda, all'angolo con Via Montorfano

Via	Montello	Civ.:	N. ubicazione:	107
Frazione:	SEREGNO	Km:	N. elementi:	1
Tipologia:	Transenna		Tipo strada:	E
Categoria:	Impianto pubblicitario di servizio		Proprietà:	
Utilizzo:	Pubblicità esterna		Messaggio:	menini
Orientamento:	Ortogonale		Stato di conservazione:	Buono
Illuminazione:	Non luminoso			

**DIMENSIONI**

Lunghezza impianto:  
 Altezza impianto:  
 Profondità impianto:  
 Lungh. singolo elemento:  
 Altezza margine inferiore: 0,35

Lunghezza spazio: 0,80  
 Altezza spazio: 0,45  
 Superficie spazio: 0,36  
 Numero. spazi: 1  
 Totale mq: 0,36

**DISTANZE**                      Prima                      Dopo

Segnali di pericolo:  
 Segnali di indicazione:  
 Semafori:  
 Intersezioni:  
 Gallerie:  
 Altri impianti (temporanei):                                              
 Marg. carreggiata:  
 Dim. marciapiede:  
 Edifici/Recinzioni:

**COLLOCAZIONE**

curva                       isola spartitraffico                       parapetto  
 aderenza                       cavalcavia                       FS



Tavola:  
 Rilievo fotografico                      data: agosto 2005  
 Note                      Impianto posto su rotonda

Via	Montello	Civ.: 130 fr	N. ubicazione:	108
Frazione:	SEREGNO	Km:	N. elementi:	1
Tipologia:	Stendardo		Tipo strada:	E
Categoria:	Cartello		Proprietà:	
Utilizzo:	Pubblica affissione commerciale		Messaggio:	prenatal
Orientamento:	Parallelo		Stato di conservazione:	Arrugginito
Illuminazione:	Non luminoso			

**DIMENSIONI**

Lunghezza impianto:  
 Altezza impianto:  
 Profondità impianto:  
 Lungh. singolo elemento:  
 Altezza margine inferiore: 0,86

Lunghezza spazio: 1,40  
 Altezza spazio: 2,00  
 Superficie spazio: 2,80  
 Numero. spazi: 2  
 Totale mq: 5,60

**DISTANZE**                      Prima                      Dopo

Segnali di pericolo:  
 Segnali di indicazione:  
 Semafori:  
 Intersezioni:  
 Gallerie:  
 Altri impianti (temporanei): 33,84                                              
 Marg. carreggiata: 1,82  
 Dim. marciapiede: 3,66  
 Edifici/Recinzioni:

**COLLOCAZIONE**

curva                       isola spartitraffico                       parapetto  
 aderenza                       cavalcavia                       FS



Tavola:  
 Rilievo fotografico                      data: agosto 2005  
 Note                      Impianto posto tra filare d'alberi



Via	Montello	Civ.: 120 fr	N. ubicazione:	109
Frazione:	SEREGNO	Km:	N. elementi:	2
Tipologia:	Stendardo		Tipo strada:	E
Categoria:	Cartello		Proprietà:	
Utilizzo:	Pubblica affissione commerciale		Messaggio:	
Orientamento:	Parallelo			
Illuminazione:	Non luminoso		Stato di conservazione:	Arrugginito

#### DIMENSIONI

Lunghezza impianto:	
Altezza impianto:	
Profondità impianto:	
Lungh. singolo elemento:	
Altezza margine inferiore:	0,81

Lunghezza spazio:	1,40
Altezza spazio:	2,00
Superficie spazio:	2,80
Numero. spazi:	2
Totale mq:	11,20

#### DISTANZE

	Prima	Dopo
Segnali di pericolo:		
Segnali di indicazione:		
Semafori:		
Intersezioni:		
Gallerie:		
Altri impianti (temporanei):	15,24	<input type="checkbox"/> 33,84 <input type="checkbox"/>
Marg. carreggiata:	3,10	
Dim. marciapiede:	3,00	
Edifici/Recinzioni:		

#### COLLOCAZIONE

<input type="checkbox"/> curva	<input type="checkbox"/> isola spartitraffico	<input type="checkbox"/> parapetto
<input type="checkbox"/> aderenza	<input type="checkbox"/> cavalcavia	<input type="checkbox"/> FS



#### Tavola:

Rilievo fotografico	data: agosto 2005
Note	Impianti posti tra filare d'alberi, distanza tra loro 3,47 mt

Via	Montello	Civ.:	N. ubicazione:	110
Frazione:	SEREGNO	Km:	N. elementi:	1
Tipologia:	Messaggio variabile		Tipo strada:	E
Categoria:	Cartello		Proprietà:	
Utilizzo:	Pubblicità esterna		Messaggio:	tuttoverde
Orientamento:	Inclinato			
Illuminazione:	Luminoso		Stato di conservazione:	Buono

#### DIMENSIONI

Lunghezza impianto:	
Altezza impianto:	
Profondità impianto:	0,40
Lungh. singolo elemento:	
Altezza margine inferiore:	2,20

Lunghezza spazio:	2,00
Altezza spazio:	1,40
Superficie spazio:	2,80
Numero. spazi:	1
Totale mq:	2,80

#### DISTANZE

	Prima	Dopo
Segnali di pericolo:		
Segnali di indicazione:		
Semafori:		
Intersezioni:		
Gallerie:		
Altri impianti (temporanei):	18,37	<input type="checkbox"/> 15,24 <input type="checkbox"/>
Marg. carreggiata:	2,20	
Dim. marciapiede:	5,37	
Edifici/Recinzioni:		

#### COLLOCAZIONE

<input type="checkbox"/> curva	<input type="checkbox"/> isola spartitraffico	<input type="checkbox"/> parapetto
<input type="checkbox"/> aderenza	<input type="checkbox"/> cavalcavia	<input type="checkbox"/> FS



#### Tavola:

Rilievo fotografico	data: agosto 2005
Note	

Via	Montello	Civ.: 114 fr	N. ubicazione:	111
Frazione:	SEREGNO	Km:	N. elementi:	1
Tipologia:	Orologio		Tipo strada:	E
Categoria:	Impianto pubblicitario di servizio		Proprietà:	
Utilizzo:	Pubblicità esterna		Messaggio:	monzacar
Orientamento:	Ortogonale		Stato di conservazione:	Buono
Illuminazione:	Non luminoso			

#### DIMENSIONI

Lunghezza impianto:	
Altezza impianto:	
Profondità impianto:	
Lungh. singolo elemento:	
Altezza margine inferiore:	2,40

Lunghezza spazio:	1,00
Altezza spazio:	0,60
Superficie spazio:	0,60
Numero. spazi:	2
Totale mq:	1,20

DISTANZE	Prima	Dopo
Segnali di pericolo:		
Segnali di indicazione:		
Semafori:		
Intersezioni:		
Gallerie:		
Altri impianti (temporanei):	2,50	<input type="checkbox"/> 18,37 <input type="checkbox"/>
Marg. carreggiata:	2,20	
Dim. marciapiede:	4,20	
Edifici/Recinzioni:		

COLLOCAZIONE		
<input type="checkbox"/> curva	<input type="checkbox"/> isola spartitraffico	<input type="checkbox"/> parapetto
<input type="checkbox"/> aderenza	<input type="checkbox"/> cavalcavia	<input type="checkbox"/> FS



Tavola:  
Rilievo fotografico data: agosto 2005  
Note

Via	Montello	Civ.: 108 fr	N. ubicazione:	112
Frazione:	SEREGNO	Km:	N. elementi:	1
Tipologia:	Pensilina bus		Tipo strada:	E
Categoria:	Impianto pubblicitario di servizio		Proprietà:	
Utilizzo:	Pubblicità esterna		Messaggio:	canzi&besana
Orientamento:	Ortogonale		Stato di conservazione:	Buono
Illuminazione:	Luminoso			

#### DIMENSIONI

Lunghezza impianto:	3,00
Altezza impianto:	1,50
Profondità impianto:	
Lungh. singolo elemento:	
Altezza margine inferiore:	0,35

Lunghezza spazio:	1,00
Altezza spazio:	1,50
Superficie spazio:	1,50
Numero. spazi:	2
Totale mq:	3,00

DISTANZE	Prima	Dopo
Segnali di pericolo:		
Segnali di indicazione:		
Semafori:		
Intersezioni:		
Gallerie:		
Altri impianti (temporanei):		<input type="checkbox"/> 2,50 <input type="checkbox"/>
Marg. carreggiata:		
Dim. marciapiede:		
Edifici/Recinzioni:		

COLLOCAZIONE		
<input type="checkbox"/> curva	<input type="checkbox"/> isola spartitraffico	<input type="checkbox"/> parapetto
<input type="checkbox"/> aderenza	<input type="checkbox"/> cavalcavia	<input type="checkbox"/> FS



Tavola:  
Rilievo fotografico data: agosto 2005  
Note



Via **Montello** Civ.: 108 fr N. ubicazione: **113**  
 Frazione: **SEREGNO** Km:  
 Tipologia: **Cartello**  
 Categoria: **Cartello**  
 Utilizzo: **Pubblicità esterna**  
 Orientamento: **Ortogonale**  
 Illuminazione: **Non luminoso**

N. elementi: **1**  
 Tipo strada: **E**  
 Proprietà:  
 Messaggio:  
 Stato di conservazione: **Divelto**

**DIMENSIONI**

Lunghezza impianto:  
 Altezza impianto:  
 Profondità impianto:  
 Lungh. singolo elemento:  
 Altezza margine inferiore: **2,25**

Lunghezza spazio:  
 Altezza spazio:  
 Superficie spazio:  
 Numero. spazi: **1**  
 Totale mq:

**DISTANZE**

Prima Dopo  
 Segnali di pericolo:  
 Segnali di indicazione:  
 Semafori:  
 Intersezioni:  
 Gallerie:  
 Altri impianti (temporanei):    
 Marg. carreggiata: **3,20**  
 Dim. marciapiede:  
 Edifici/Recinzioni:

**COLLOCAZIONE**

curva  isola spartitraffico  parapetto  
 aderenza  cavalcavia  FS



**Tavola:**

Rilievo fotografico data: agosto 2005  
 Note **Impianto posto in aderenza al muro, spazio disponibile**

Via **Montello** Civ.: 102 fr N. ubicazione: **114**  
 Frazione: **SEREGNO** Km:  
 Tipologia: **Stendardo**  
 Categoria: **Cartello**  
 Utilizzo: **Pubblica affissione istituzionale**  
 Orientamento: **Parallelo**  
 Illuminazione: **Non luminoso**

N. elementi: **1**  
 Tipo strada: **E**  
 Proprietà:  
 Messaggio:  
 Stato di conservazione: **Arrugginito**

**DIMENSIONI**

Lunghezza impianto:  
 Altezza impianto:  
 Profondità impianto:  
 Lungh. singolo elemento:  
 Altezza margine inferiore: **0,87**

Lunghezza spazio: **1,40**  
 Altezza spazio: **1,00**  
 Superficie spazio: **1,40**  
 Numero. spazi: **1**  
 Totale mq: **1,40**

**DISTANZE**

Prima Dopo  
 Segnali di pericolo:  
 Segnali di indicazione:  
 Semafori: **13,78**  
 Intersezioni:  
 Gallerie:  
 Altri impianti (temporanei):    
 Marg. carreggiata: **2,15**  
 Dim. marciapiede: **1,63**  
 Edifici/Recinzioni:

**COLLOCAZIONE**

curva  isola spartitraffico  parapetto  
 aderenza  cavalcavia  FS



**Tavola:**

Rilievo fotografico data: agosto 2005  
 Note **Impianto posto in aderenza alla parete**

Via	Montello	Civ.:	102 fr	N. ubicazione:	115
Frazione:	SEREGNO	Km:		N. elementi:	1
Tipologia:	Superficie predisposta			Tipo strada:	E
Categoria:	Impianto di pubblicità o propaganda			Proprietà:	
Utilizzo:	Pubblica affissione commerciale			Messaggio:	
Orientamento:	Parallelo				
Illuminazione:	Non luminoso			Stato di conservazione:	Insufficiente
<b>DIMENSIONI</b>					
Lunghezza impianto:				Lunghezza spazio:	4,56
Altezza impianto:				Altezza spazio:	2,40
Profondità impianto:				Superficie spazio:	10,94
Lungh. singolo elemento:				Numero. spazi:	1
Altezza margine inferiore:	0,10			Totale mq:	10,94
<b>DISTANZE</b>					
	Prima		Dopo	<b>COLLOCAZIONE</b>	
Segnali di pericolo:				<input type="checkbox"/> curva	<input type="checkbox"/> isola spartitraffico
Segnali di indicazione:				<input checked="" type="checkbox"/> aderenza	<input type="checkbox"/> FS
Semafori:				<input type="checkbox"/> parapetto	
Intersezioni:					
Gallerie:					
Altri impianti (temporanei):		<input type="checkbox"/>	888,00		
Marg. carreggiata:					
Dim. marciapiede:					
Edifici/Recinzioni:					
Tavola:					
Rilievo fotografico		data:	agosto 2005		
Note			Impianto posto in aderenza alla parete		



Via	Montello	Civ.:		N. ubicazione:	116
Frazione:	SEREGNO	Km:		N. elementi:	3
Tipologia:	Transenna			Tipo strada:	E
Categoria:	Impianto pubblicitario di servizio			Proprietà:	
Utilizzo:	Pubblicità esterna			Messaggio:	joannes, rivolta, baltur
Orientamento:	Inclinato				
Illuminazione:	Non luminoso			Stato di conservazione:	Buono
<b>DIMENSIONI</b>					
Lunghezza impianto:				Lunghezza spazio:	0,80
Altezza impianto:				Altezza spazio:	0,56
Profondità impianto:				Superficie spazio:	0,45
Lungh. singolo elemento:				Numero. spazi:	1
Altezza margine inferiore:	0,35			Totale mq:	1,34
<b>DISTANZE</b>					
	Prima		Dopo	<b>COLLOCAZIONE</b>	
Segnali di pericolo:				<input type="checkbox"/> curva	<input type="checkbox"/> isola spartitraffico
Segnali di indicazione:				<input type="checkbox"/> aderenza	<input type="checkbox"/> FS
Semafori:				<input type="checkbox"/> parapetto	
Intersezioni:					
Gallerie:					
Altri impianti (temporanei):		<input type="checkbox"/>			
Marg. carreggiata:	0,30				
Dim. marciapiede:	1,70				
Edifici/Recinzioni:					
Tavola:					
Rilievo fotografico		data:	agosto 2005		
Note			Impianto posto all'angolo con Via Messina		





Via	Messina	Civ.:	N. ubicazione:	117
Frazione:	SEREGNO	Km:	N. elementi:	1
Tipologia:	Transenna		Tipo strada:	E
Categoria:	Impianto pubblicitario di servizio		Proprietà:	
Utilizzo:	Pubblicità esterna		Messaggio:	menini
Orientamento:	Ortagonale		Stato di conservazione:	Buono
Illuminazione:	Non luminoso			

**DIMENSIONI**

Lunghezza impianto: \_\_\_\_\_  
 Altezza impianto: \_\_\_\_\_  
 Profondità impianto: \_\_\_\_\_  
 Lungh. singolo elemento: \_\_\_\_\_  
 Altezza margine inferiore: 0,35

Lunghezza spazio: 0,80  
 Altezza spazio: 0,45  
 Superficie spazio: 0,36  
 Numero. spazi: 1  
 Totale mq: 0,36

**DISTANZE**

	Prima	Dopo
Segnali di pericolo:		
Segnali di indicazione:		
Semafori:		
Intersezioni:		
Gallerie:		
Altri impianti (temporanei):	<input type="checkbox"/>	<input type="checkbox"/>
Marg. carreggiata:		
Dim. marciapiede:		
Edifici/Recinzioni:		

**COLLOCAZIONE**

curva     isola spartitraffico     parapetto  
 aderenza     cavalcavia     FS



**Tavola:**

Rilievo fotografico data: agosto 2005  
 Note Impianto posto su rotonda, all'angolo con Via Bruxelles

Via	Bruxelles	Civ.:	N. ubicazione:	118
Frazione:	SEREGNO	Km:	N. elementi:	1
Tipologia:	Transenna		Tipo strada:	E
Categoria:	Impianto pubblicitario di servizio		Proprietà:	
Utilizzo:	Pubblicità esterna		Messaggio:	menini
Orientamento:	Ortagonale		Stato di conservazione:	Buono
Illuminazione:	Non luminoso			

**DIMENSIONI**

Lunghezza impianto: \_\_\_\_\_  
 Altezza impianto: \_\_\_\_\_  
 Profondità impianto: \_\_\_\_\_  
 Lungh. singolo elemento: \_\_\_\_\_  
 Altezza margine inferiore: 0,35

Lunghezza spazio: 0,80  
 Altezza spazio: 0,45  
 Superficie spazio: 0,36  
 Numero. spazi: 1  
 Totale mq: 0,36

**DISTANZE**

	Prima	Dopo
Segnali di pericolo:		
Segnali di indicazione:		
Semafori:		
Intersezioni:		
Gallerie:		
Altri impianti (temporanei):	<input type="checkbox"/>	<input type="checkbox"/>
Marg. carreggiata:		
Dim. marciapiede:		
Edifici/Recinzioni:		

**COLLOCAZIONE**

curva     isola spartitraffico     parapetto  
 aderenza     cavalcavia     FS



**Tavola:**

Rilievo fotografico data: agosto 2005  
 Note Impianto posto su rotonda, all'angolo con Via Messina

Via	Monti V.	Civ.:	N. ubicazione:	119
Frazione:	SEREGNO	Km:	N. elementi:	1
Tipologia:	Transenna		Tipo strada:	E
Categoria:	Impianto pubblicitario di servizio		Proprietà:	
Utilizzo:	Pubblicità esterna		Messaggio:	menini
Orientamento:	Ortogonale			
Illuminazione:	Non luminoso		Stato di conservazione:	Buono

#### DIMENSIONI

Lunghezza impianto:	
Altezza impianto:	
Profondità impianto:	
Lungh. singolo elemento:	
Altezza margine inferiore:	0,35

Lunghezza spazio:	0,80
Altezza spazio:	0,45
Superficie spazio:	0,36
Numero. spazi:	1
Totale mq:	0,36

DISTANZE	Prima	Dopo
Segnali di pericolo:		
Segnali di indicazione:		
Semafori:		
Intersezioni:		
Gallerie:		
Altri impianti (temporanei):	<input type="checkbox"/>	<input type="checkbox"/>
Marg. carreggiata:		
Dim. marciapiede:		
Edifici/Recinzioni:		

COLLOCAZIONE		
<input type="checkbox"/> curva	<input type="checkbox"/> isola spartitraffico	<input type="checkbox"/> parapetto
<input type="checkbox"/> aderenza	<input type="checkbox"/> cavalcavia	<input type="checkbox"/> FS



Tavola:

Rilievo fotografico data: agosto 2005

Note Impianto posto su rotonda, all'angolo con Via Messina

Via	Montello	Civ.: 82 fr	N. ubicazione:	120
Frazione:	SEREGNO	Km:	N. elementi:	2
Tipologia:	Stendardo		Tipo strada:	E
Categoria:	Cartello		Proprietà:	
Utilizzo:	Pubblica affissione commerciale		Messaggio:	
Orientamento:	Parallelo			
Illuminazione:	Non luminoso		Stato di conservazione:	Arrugginito

#### DIMENSIONI

Lunghezza impianto:	
Altezza impianto:	
Profondità impianto:	
Lungh. singolo elemento:	
Altezza margine inferiore:	0,97

Lunghezza spazio:	2,00
Altezza spazio:	1,40
Superficie spazio:	2,80
Numero. spazi:	1
Totale mq:	5,60

DISTANZE	Prima	Dopo
Segnali di pericolo:		
Segnali di indicazione:		
Semafori:		12,13
Intersezioni:		
Gallerie:		
Altri impianti (temporanei):	32,56	<input type="checkbox"/>
Marg. carreggiata:	1,55	
Dim. marciapiede:	1,41	
Edifici/Recinzioni:		

COLLOCAZIONE		
<input type="checkbox"/> curva	<input type="checkbox"/> isola spartitraffico	<input type="checkbox"/> parapetto
<input checked="" type="checkbox"/> aderenza	<input type="checkbox"/> cavalcavia	<input type="checkbox"/> FS



Tavola:

Rilievo fotografico data: agosto 2005

Note Impianti posti in aderenza alla recinzione, distanza tra loro 4,05 mt



Via	Montello	Civ.: 82 fr	N. ubicazione:	121
Frazione:	SEREGNO	Km:	N. elementi:	1
Tipologia:	Stendardo		Tipo strada:	E
Categoria:	Cartello		Proprietà:	
Utilizzo:	Affissione necrologica		Messaggio:	
Orientamento:	Parallelo			
Illuminazione:	Non luminoso		Stato di conservazione:	Arrugginito

#### DIMENSIONI

Lunghezza impianto:	
Altezza impianto:	
Profondità impianto:	
Lungh. singolo elemento:	
Altezza margine inferiore:	0,98

Lunghezza spazio:	1,40
Altezza spazio:	1,00
Superficie spazio:	1,40
Numero. spazi:	1
Totale mq:	1,40

#### DISTANZE

	Prima	Dopo
Segnali di pericolo:		
Segnali di indicazione:		
Semafori:		
Intersezioni:		
Gallerie:		
Altri impianti (temporanei):	<input type="checkbox"/>	32,56 <input type="checkbox"/>
Marg. carreggiata:	1,55	
Dim. marciapiede:	1,41	
Edifici/Recinzioni:		

#### COLLOCAZIONE

<input type="checkbox"/> curva	<input type="checkbox"/> isola spartitraffico	<input type="checkbox"/> parapetto
<input checked="" type="checkbox"/> aderenza	<input type="checkbox"/> cavalcavia	<input type="checkbox"/> FS



#### Tavola:

Rilievo fotografico	data: agosto 2005
Note	Impianto posto in aderenza alla parete

Via	Belli G.	Civ.:	N. ubicazione:	122
Frazione:	SEREGNO	Km:	N. elementi:	2
Tipologia:	Stendardo		Tipo strada:	F
Categoria:	Cartello		Proprietà:	
Utilizzo:	Pubblica affissione commerciale		Messaggio:	alice moda, radiant
Orientamento:	Parallelo			
Illuminazione:	Non luminoso		Stato di conservazione:	Arrugginito

#### DIMENSIONI

Lunghezza impianto:	
Altezza impianto:	
Profondità impianto:	
Lungh. singolo elemento:	
Altezza margine inferiore:	0,85

Lunghezza spazio:	2,00
Altezza spazio:	1,40
Superficie spazio:	2,80
Numero. spazi:	1
Totale mq:	5,60

#### DISTANZE

	Prima	Dopo
Segnali di pericolo:		
Segnali di indicazione:		
Semafori:		
Intersezioni:		18,36
Gallerie:		
Altri impianti (temporanei):	<input type="checkbox"/>	<input type="checkbox"/>
Marg. carreggiata:		
Dim. marciapiede:		
Edifici/Recinzioni:		

#### COLLOCAZIONE

<input type="checkbox"/> curva	<input type="checkbox"/> isola spartitraffico	<input type="checkbox"/> parapetto
<input checked="" type="checkbox"/> aderenza	<input type="checkbox"/> cavalcavia	<input type="checkbox"/> FS



#### Tavola:

Rilievo fotografico	data: agosto 2005
Note	Impianti posti all'angolo con Via Montello, in aderenza alla parete

Via	Circonvallazione	Civ.:	N. ubicazione:	123
Frazione:	SEREGNO	Km:	N. elementi:	2
Tipologia:	Stendardo		Tipo strada:	E
Categoria:	Cartello		Proprietà:	
Utilizzo:	Pubblica affissione commerciale		Messaggio:	
Orientamento:	Parallelo		Stato di conservazione:	Arrugginito
Illuminazione:	Non luminoso			

#### DIMENSIONI

Lunghezza impianto:	
Altezza impianto:	
Profondità impianto:	
Lungh. singolo elemento:	
Altezza margine inferiore:	0,86

Lunghezza spazio:	1,40
Altezza spazio:	2,00
Superficie spazio:	2,80
Numero. spazi:	2
Totale mq:	11,20

DISTANZE	Prima	Dopo
Segnali di pericolo:		
Segnali di indicazione:		
Semafori:		
Intersezioni:		
Gallerie:		
Altri impianti (temporanei):	<input type="checkbox"/>	<input type="checkbox"/>
Marg. carreggiata:	2,33	
Dim. marciapiede:	2,00	
Edifici/Recinzioni:		

COLLOCAZIONE		
<input type="checkbox"/> curva	<input type="checkbox"/> isola spartitraffico	<input type="checkbox"/> parapetto
<input type="checkbox"/> aderenza	<input type="checkbox"/> cavalcavia	<input type="checkbox"/> FS



Tavola:	
Rilievo fotografico	data: agosto 2005
Note	Impianti posti in aderenza a cordolo divisorio area verde, a formare gruppo omogeneo, distanza tra loro 3,63 mt

Via	Circonvallazione	Civ.:	N. ubicazione:	124
Frazione:	SEREGNO	Km:	N. elementi:	1
Tipologia:	Transenna		Tipo strada:	E
Categoria:	Impianto pubblicitario di servizio		Proprietà:	
Utilizzo:	Pubblicità esterna		Messaggio:	menini
Orientamento:	Ortogonale		Stato di conservazione:	Buono
Illuminazione:	Non luminoso			

#### DIMENSIONI

Lunghezza impianto:	
Altezza impianto:	
Profondità impianto:	
Lungh. singolo elemento:	
Altezza margine inferiore:	0,35

Lunghezza spazio:	0,80
Altezza spazio:	0,45
Superficie spazio:	0,36
Numero. spazi:	1
Totale mq:	0,36

DISTANZE	Prima	Dopo
Segnali di pericolo:		
Segnali di indicazione:		
Semafori:		
Intersezioni:		
Gallerie:		
Altri impianti (temporanei):	<input type="checkbox"/>	<input type="checkbox"/>
Marg. carreggiata:		
Dim. marciapiede:		
Edifici/Recinzioni:		

COLLOCAZIONE		
<input type="checkbox"/> curva	<input type="checkbox"/> isola spartitraffico	<input type="checkbox"/> parapetto
<input type="checkbox"/> aderenza	<input type="checkbox"/> cavalcavia	<input type="checkbox"/> FS



Tavola:	
Rilievo fotografico	data: agosto 2005
Note	Impianto posto su rotonda, all'angolo con Via Montello



Via	Cavour Conte di	Civ.:	N. ubicazione:	125
Frazione:	SEREGNO	Km:	N. elementi:	1
Tipologia:	Transenna		Tipo strada:	F
Categoria:	Impianto pubblicitario di servizio		Proprietà:	
Utilizzo:	Pubblicità esterna		Messaggio:	menini
Orientamento:	Ortogonale		Stato di conservazione:	Buono
Illuminazione:	Non luminoso			

#### DIMENSIONI

Lunghezza impianto:	Lunghezza spazio:	0,80
Altezza impianto:	Altezza spazio:	0,45
Profondità impianto:	Superficie spazio:	0,36
Lungh. singolo elemento:	Numero. spazi:	1
Altezza margine inferiore: 0,35	Totale mq:	0,36

#### DISTANZE

	Prima	Dopo
--	-------	------

Segnali di pericolo:		
Segnali di indicazione:		
Semafori:		
Intersezioni:		
Gallerie:		
Altri impianti (temporanei):	<input type="checkbox"/>	<input type="checkbox"/>
Marg. carreggiata:		
Dim. marciapiede:		
Edifici/Recinzioni:		

#### COLLOCAZIONE

<input type="checkbox"/> curva	<input type="checkbox"/> isola spartitraffico	<input type="checkbox"/> parapetto
<input type="checkbox"/> aderenza	<input type="checkbox"/> cavalcavia	<input type="checkbox"/> FS



#### Tavola:

Rilievo fotografico data: agosto 2005

Note Impianto posto su rotonda, all'angolo con Via Circonvallazione

Via	Macallè	Civ.:	N. ubicazione:	126
Frazione:	SEREGNO	Km:	N. elementi:	1
Tipologia:	Transenna		Tipo strada:	E
Categoria:	Impianto pubblicitario di servizio		Proprietà:	
Utilizzo:	Pubblicità esterna		Messaggio:	menini
Orientamento:	Ortogonale		Stato di conservazione:	Buono
Illuminazione:	Non luminoso			

#### DIMENSIONI

Lunghezza impianto:	Lunghezza spazio:	0,80
Altezza impianto:	Altezza spazio:	0,45
Profondità impianto:	Superficie spazio:	0,36
Lungh. singolo elemento:	Numero. spazi:	1
Altezza margine inferiore: 0,35	Totale mq:	0,36

#### DISTANZE

	Prima	Dopo
--	-------	------

Segnali di pericolo:		
Segnali di indicazione:		
Semafori:		
Intersezioni:		
Gallerie:		
Altri impianti (temporanei):	<input type="checkbox"/>	<input type="checkbox"/>
Marg. carreggiata:		
Dim. marciapiede:		
Edifici/Recinzioni:		

#### COLLOCAZIONE

<input type="checkbox"/> curva	<input type="checkbox"/> isola spartitraffico	<input type="checkbox"/> parapetto
<input type="checkbox"/> aderenza	<input type="checkbox"/> cavalcavia	<input type="checkbox"/> FS



#### Tavola:

Rilievo fotografico data: agosto 2005

Note Impianto posto su rotonda, all'angolo con Via Montello

Via	Montello	Civ.:	N. ubicazione:	127	
Frazione:	SEREGNO	Km:	N. elementi:	1	
Tipologia:	Transenna		Tipo strada:	E	
Categoria:	Impianto pubblicitario di servizio		Proprietà:		
Utilizzo:	Pubblicità esterna		Messaggio:	menini	
Orientamento:	Ortogonale				
Illuminazione:	Non luminoso		Stato di conservazione:	Buono	
<b>DIMENSIONI</b>					
Lunghezza impianto:			Lunghezza spazio:	0,80	
Altezza impianto:			Altezza spazio:	0,45	
Profondità impianto:			Superficie spazio:	0,36	
Lungh. singolo elemento:			Numero. spazi:	1	
Altezza margine inferiore:	0,35		Totale mq:	0,36	
<b>DISTANZE</b>			<b>COLLOCAZIONE</b>		
	Prima	Dopo	<input type="checkbox"/> curva	<input type="checkbox"/> isola spartitraffico	<input type="checkbox"/> parapetto
Segnali di pericolo:			<input type="checkbox"/> aderenza	<input type="checkbox"/> cavalcavia	<input type="checkbox"/> FS
Segnali di indicazione:					
Semafori:					
Intersezioni:					
Gallerie:					
Altri impianti (temporanei):		<input type="checkbox"/>			
Marg. carreggiata:					
Dim. marciapiede:					
Edifici/Recinzioni:					
Tavola:					
Rilievo fotografico	data: agosto 2005				
Note	Impianto posto su rotonda, all'angolo con Via Circonvallazione				



Via	Milano	Civ.:	N. ubicazione:	128	
Frazione:	SEREGNO	Km:	N. elementi:	1	
Tipologia:	Cartello		Tipo strada:	E	
Categoria:	Cartello		Proprietà:	Avip spa	
Utilizzo:	Pubblicità esterna		Messaggio:	mariani	
Orientamento:	Ortogonale				
Illuminazione:	Non luminoso		Stato di conservazione:	Buono	
<b>DIMENSIONI</b>					
Lunghezza impianto:			Lunghezza spazio:	3,00	
Altezza impianto:			Altezza spazio:	2,00	
Profondità impianto:			Superficie spazio:	6,00	
Lungh. singolo elemento:			Numero. spazi:	2	
Altezza margine inferiore:	1,96		Totale mq:	12,00	
<b>DISTANZE</b>			<b>COLLOCAZIONE</b>		
	Prima	Dopo	<input type="checkbox"/> curva	<input type="checkbox"/> isola spartitraffico	<input type="checkbox"/> parapetto
Segnali di pericolo:			<input type="checkbox"/> aderenza	<input type="checkbox"/> cavalcavia	<input type="checkbox"/> FS
Segnali di indicazione:					
Semafori:					
Intersezioni:					
Gallerie:					
Altri impianti (temporanei):	42,24	<input type="checkbox"/>			
Marg. carreggiata:	2,27				
Dim. marciapiede:					
Edifici/Recinzioni:					
Tavola:					
Rilievo fotografico	data: agosto 2005				
Note					





Via	Milano	Civ.:	N. ubicazione:	129
Frazione:	SEREGNO	Km:	N. elementi:	1
Tipologia:	Cartello		Tipo strada:	E
Categoria:	Cartello		Proprietà:	Bp Brianza Pubblicità
Utilizzo:	Pubblicità esterna		Messaggio:	milesi
Orientamento:	Ortogonale		Stato di conservazione:	Buono
Illuminazione:	Non luminoso			

#### DIMENSIONI

Lunghezza impianto: \_\_\_\_\_  
 Altezza impianto: \_\_\_\_\_  
 Profondità impianto: \_\_\_\_\_  
 Lungh. singolo elemento: \_\_\_\_\_  
 Altezza margine inferiore: 1,96

Lunghezza spazio: 2,30  
 Altezza spazio: 1,50  
 Superficie spazio: 3,45  
 Numero. spazi: 2  
 Totale mq: 6,90

#### DISTANZE

	Prima	Dopo
Segnali di pericolo:		
Segnali di indicazione:		
Semafori:		
Intersezioni:		
Gallerie:		
Altri impianti (temporanei):	30,94	<input type="checkbox"/> 42,24 <input type="checkbox"/>
Marg. carreggiata:	2,56	
Dim. marciapiede:		
Edifici/Recinzioni:		

#### COLLOCAZIONE

curva  isola spartitraffico  parapetto  
 aderenza  cavalcavia  FS



Tavola:

Rilievo fotografico data: agosto 2005

Note

Via	Milano	Civ.:	N. ubicazione:	130
Frazione:	SEREGNO	Km:	N. elementi:	1
Tipologia:	Cartello		Tipo strada:	E
Categoria:	Cartello		Proprietà:	
Utilizzo:	Pubblicità esterna		Messaggio:	lions club
Orientamento:	Inclinato		Stato di conservazione:	Buono
Illuminazione:	Non luminoso			

#### DIMENSIONI

Lunghezza impianto: \_\_\_\_\_  
 Altezza impianto: \_\_\_\_\_  
 Profondità impianto: \_\_\_\_\_  
 Lungh. singolo elemento: \_\_\_\_\_  
 Altezza margine inferiore: 1,18

Lunghezza spazio: 0,70  
 Altezza spazio: 1,00  
 Superficie spazio: 0,70  
 Numero. spazi: 1  
 Totale mq: 0,70

#### DISTANZE

	Prima	Dopo
Segnali di pericolo:		
Segnali di indicazione:		
Semafori:		
Intersezioni:		
Gallerie:		
Altri impianti (temporanei):	30,94	<input type="checkbox"/> 14,80 <input type="checkbox"/>
Marg. carreggiata:	1,60	
Dim. marciapiede:		
Edifici/Recinzioni:		

#### COLLOCAZIONE

curva  isola spartitraffico  parapetto  
 aderenza  cavalcavia  FS



Tavola:

Rilievo fotografico data: agosto 2005

Note

Via	Milano	Civ.:	N. ubicazione:	131
Frazione:	SEREGNO	Km:	N. elementi:	1
Tipologia:	Cartello		Tipo strada:	E
Categoria:	Cartello		Proprietà:	
Utilizzo:	Pubblicità esterna		Messaggio:	mobili tuttorisparmio
Orientamento:	Parallelo			
Illuminazione:	Non luminoso		Stato di conservazione:	Insufficiente

#### DIMENSIONI

Lunghezza impianto:	
Altezza impianto:	
Profondità impianto:	
Lungh. singolo elemento:	
Altezza margine inferiore:	1,64

Lunghezza spazio:	3,00
Altezza spazio:	1,40
Superficie spazio:	4,20
Numero. spazi:	2
Totale mq:	8,40

DISTANZE	Prima	Dopo
Segnali di pericolo:		
Segnali di indicazione:		
Semafori:		
Intersezioni:		
Gallerie:		
Altri impianti (temporanei):	11,60	<input type="checkbox"/> 14,80 <input type="checkbox"/>
Marg. carreggiata:	1,93	
Dim. marciapiede:		
Edifici/Recinzioni:		

COLLOCAZIONE		
<input type="checkbox"/> curva	<input type="checkbox"/> isola spartitraffico	<input type="checkbox"/> parapetto
<input type="checkbox"/> aderenza	<input type="checkbox"/> cavalcavia	<input type="checkbox"/> FS



Tavola:	
Rilievo fotografico	data: agosto 2005
Note	

Via	Milano	Civ.:	N. ubicazione:	132
Frazione:	SEREGNO	Km: 20+045d	N. elementi:	1
Tipologia:	Cartello		Tipo strada:	E
Categoria:	Cartello		Proprietà:	Astrea
Utilizzo:	Pubblicità esterna		Messaggio:	magic movie pink
Orientamento:	Ortogonale			
Illuminazione:	Non luminoso		Stato di conservazione:	Buono

#### DIMENSIONI

Lunghezza impianto:	
Altezza impianto:	
Profondità impianto:	
Lungh. singolo elemento:	
Altezza margine inferiore:	1,60

Lunghezza spazio:	1,70
Altezza spazio:	1,10
Superficie spazio:	1,87
Numero. spazi:	2
Totale mq:	3,74

DISTANZE	Prima	Dopo
Segnali di pericolo:		
Segnali di indicazione:	11,28	
Semafori:		
Intersezioni:		
Gallerie:		
Altri impianti (temporanei):	15,11	<input type="checkbox"/> 11,60 <input type="checkbox"/>
Marg. carreggiata:	2,30	
Dim. marciapiede:		
Edifici/Recinzioni:		

COLLOCAZIONE		
<input type="checkbox"/> curva	<input type="checkbox"/> isola spartitraffico	<input type="checkbox"/> parapetto
<input type="checkbox"/> aderenza	<input type="checkbox"/> cavalcavia	<input type="checkbox"/> FS



Tavola:	
Rilievo fotografico	data: agosto 2005
Note	



Via	Machiavelli Niccolò	Civ.:	N. ubicazione:	133
Frazione:	SEREGNO Km:	N. elementi:	1	
Tipologia:	Superficie predisposta	Tipo strada:	F	
Categoria:	Impianto di pubblicità o propaganda	Proprietà:		
Utilizzo:	Pubblica affissione commerciale	Messaggio:		
Orientamento:	Parallelo	Stato di conservazione:	Sufficiente	
Illuminazione:	Non luminoso			

#### DIMENSIONI

Lunghezza impianto:	
Altezza impianto:	
Profondità impianto:	
Lungh. singolo elemento:	
Altezza margine inferiore:	0,70

Lunghezza spazio:	2,75
Altezza spazio:	1,40
Superficie spazio:	3,85
Numero. spazi:	5
Totale mq:	19,25

#### DISTANZE

	Prima	Dopo
Segnali di pericolo:		
Segnali di indicazione:		
Semafori:		
Intersezioni:	1,50	
Gallerie:		
Altri impianti (temporanei):	<input type="checkbox"/> 19,40	<input type="checkbox"/>
Marg. carreggiata:	4,25	
Dim. marciapiede:	1,40	
Edifici/Recinzioni:		

#### COLLOCAZIONE

<input type="checkbox"/> curva	<input type="checkbox"/> isola spartitraffico	<input type="checkbox"/> parapetto
<input checked="" type="checkbox"/> aderenza	<input type="checkbox"/> cavalcavia	<input type="checkbox"/> FS



#### Tavola:

Rilievo fotografico	data: agosto 2005
Note	Impianto posto in aderenza alla parete dello stadio

Via	Machiavelli Niccolò	Civ.:	N. ubicazione:	134
Frazione:	SEREGNO Km:	N. elementi:	3	
Tipologia:	Superficie predisposta	Tipo strada:	F	
Categoria:	Impianto di pubblicità o propaganda	Proprietà:		
Utilizzo:	Pubblica affissione istituzionale	Messaggio:		
Orientamento:	Ortogonale	Stato di conservazione:	Insufficiente	
Illuminazione:	Non luminoso			

#### DIMENSIONI

Lunghezza impianto:	
Altezza impianto:	
Profondità impianto:	
Lungh. singolo elemento:	
Altezza margine inferiore:	0,45

Lunghezza spazio:	2,75
Altezza spazio:	2,00
Superficie spazio:	5,50
Numero. spazi:	1
Totale mq:	16,50

#### DISTANZE

	Prima	Dopo
Segnali di pericolo:		
Segnali di indicazione:		
Semafori:		
Intersezioni:		
Gallerie:		
Altri impianti (temporanei):	19,40 <input type="checkbox"/>	<input type="checkbox"/>
Marg. carreggiata:	4,25	
Dim. marciapiede:	1,40	
Edifici/Recinzioni:		

#### COLLOCAZIONE

<input type="checkbox"/> curva	<input type="checkbox"/> isola spartitraffico	<input type="checkbox"/> parapetto
<input checked="" type="checkbox"/> aderenza	<input type="checkbox"/> cavalcavia	<input type="checkbox"/> FS



#### Tavola:

Rilievo fotografico	data: agosto 2005
Note	Impianti posti in aderenza alla parete dello stadio

Via	Machiavelli Niccolò	Civ.:	N. ubicazione:	135
Frazione:	SEREGNO	Km:	N. elementi:	1
Tipologia:	Tabella		Tipo strada:	F
Categoria:	Impianto di pubblicità o propaganda		Proprietà:	
Utilizzo:	Affissione necrologica		Messaggio:	
Orientamento:	Parallelo			
Illuminazione:	Non luminoso		Stato di conservazione:	Arrugginito

#### DIMENSIONI

Lunghezza impianto:	
Altezza impianto:	
Profondità impianto:	
Lungh. singolo elemento:	
Altezza margine inferiore:	1,25

Lunghezza spazio:	1,40
Altezza spazio:	1,00
Superficie spazio:	1,40
Numero. spazi:	1
Totale mq:	1,40

DISTANZE	Prima	Dopo
Segnali di pericolo:		
Segnali di indicazione:		
Semafori:		
Intersezioni:		6,83
Gallerie:		
Altri impianti (temporanei):	<input type="checkbox"/>	<input type="checkbox"/>
Marg. carreggiata:	4,04	
Dim. marciapiede:	2,92	
Edifici/Recinzioni:		

COLLOCAZIONE		
<input type="checkbox"/> curva	<input type="checkbox"/> isola spartitraffico	<input type="checkbox"/> parapetto
<input checked="" type="checkbox"/> aderenza	<input type="checkbox"/> cavalcavia	<input type="checkbox"/> FS



Tavola:

Rilievo fotografico data: agosto 2005

Note Impianto posto in aderenza alla parete

Via	Gramsci Antonio	Civ.:	N. ubicazione:	136
Frazione:	SEREGNO	Km:	N. elementi:	3
Tipologia:	Superficie predisposta		Tipo strada:	F
Categoria:	Impianto di pubblicità o propaganda		Proprietà:	
Utilizzo:	Pubblica affissione commerciale		Messaggio:	
Orientamento:	Parallelo			
Illuminazione:	Non luminoso		Stato di conservazione:	Sufficiente

#### DIMENSIONI

Lunghezza impianto:	
Altezza impianto:	
Profondità impianto:	
Lungh. singolo elemento:	
Altezza margine inferiore:	0,20

Lunghezza spazio:	2,75
Altezza spazio:	2,00
Superficie spazio:	5,50
Numero. spazi:	1
Totale mq:	16,50

DISTANZE	Prima	Dopo
Segnali di pericolo:		
Segnali di indicazione:		
Semafori:		
Intersezioni:	4,86	
Gallerie:		
Altri impianti (temporanei):	<input type="checkbox"/>	<input type="checkbox"/>
Marg. carreggiata:	1,68	
Dim. marciapiede:	1,25	
Edifici/Recinzioni:		

COLLOCAZIONE		
<input type="checkbox"/> curva	<input type="checkbox"/> isola spartitraffico	<input type="checkbox"/> parapetto
<input checked="" type="checkbox"/> aderenza	<input type="checkbox"/> cavalcavia	<input type="checkbox"/> FS



Tavola:

Rilievo fotografico data: agosto 2005

Note Impianto posto in aderenza alla parete dello stadio



Via Gramsci Antonio Civ.: N. ubicazione: **137**  
 Frazione: SEREGNO Km: N. elementi: 21  
 Tipologia: Tabella Tipo strada: F  
 Categoria: Impianto di pubblicità o propaganda Proprietà:  
 Utilizzo: Pubblica affissione commerciale Messaggio:  
 Orientamento: Parallelo  
 Illuminazione: Non luminoso Stato di conservazione: Arrugginito

**DIMENSIONI**

Lunghezza impianto:  
 Altezza impianto:  
 Profondità impianto:  
 Lungh. singolo elemento:  
 Altezza margine inferiore: 0,10

Lunghezza spazio: 1,00  
 Altezza spazio: 2,00  
 Superficie spazio: 2,00  
 Numero. spazi: 1  
 Totale mq: 42,00

**DISTANZE** Prima Dopo

Segnali di pericolo:  
 Segnali di indicazione:  
 Semafori:  
 Intersezioni:  
 Gallerie:  
 Altri impianti (temporanei):    
 Marg. carreggiata: 1,68  
 Dim. marciapiede: 1,25  
 Edifici/Recinzioni:

**COLLOCAZIONE**

curva  isola spartitraffico  parapetto  
 aderenza  cavalcavia  FS



**Tavola:**

Rilievo fotografico data: agosto 2005

Note Impianti posti in aderenza alla parete dello stadio, 3 tabelle per ogni interasse pilastri

Via Gramsci Antonio Civ.: N. ubicazione: **138**  
 Frazione: SEREGNO Km: N. elementi: 21  
 Tipologia: Tabella Tipo strada: F  
 Categoria: Impianto di pubblicità o propaganda Proprietà:  
 Utilizzo: Pubblica affissione commerciale Messaggio:  
 Orientamento: Parallelo  
 Illuminazione: Non luminoso Stato di conservazione: Arrugginito

**DIMENSIONI**

Lunghezza impianto:  
 Altezza impianto:  
 Profondità impianto:  
 Lungh. singolo elemento:  
 Altezza margine inferiore: 0,10

Lunghezza spazio: 1,00  
 Altezza spazio: 2,00  
 Superficie spazio: 2,00  
 Numero. spazi: 1  
 Totale mq: 42,00

**DISTANZE** Prima Dopo

Segnali di pericolo:  
 Segnali di indicazione:  
 Semafori:  
 Intersezioni:  
 Gallerie:  
 Altri impianti (temporanei):    
 Marg. carreggiata: 1,68  
 Dim. marciapiede: 1,25  
 Edifici/Recinzioni:

**COLLOCAZIONE**

curva  isola spartitraffico  parapetto  
 aderenza  cavalcavia  FS



**Tavola:**

Rilievo fotografico data: agosto 2005

Note Impianti posti in aderenza alla parete dello stadio, 3 tabelle per ogni interasse pilastri

Via	Capuana Luigi	Civ.:	N. ubicazione:	139
Frazione:	SEREGNO	Km:	N. elementi:	1
Tipologia:	Superficie predisposta		Tipo strada:	F
Categoria:	Impianto di pubblicità o propaganda		Proprietà:	
Utilizzo:	Pubblica affissione commerciale		Messaggio:	
Orientamento:	Parallelo			
Illuminazione:	Non luminoso		Stato di conservazione:	Insufficiente

#### DIMENSIONI

Lunghezza impianto:	
Altezza impianto:	
Profondità impianto:	
Lungh. singolo elemento:	
Altezza margine inferiore:	0,70

Lunghezza spazio:	2,75
Altezza spazio:	1,40
Superficie spazio:	3,85
Numero. spazi:	1
Totale mq:	3,85

DISTANZE	Prima	Dopo
Segnali di pericolo:		
Segnali di indicazione:		
Semafori:		
Intersezioni:		3,00
Gallerie:		
Altri impianti (temporanei):	6,00	<input type="checkbox"/>
Marg. carreggiata:	1,96	
Dim. marciapiede:	1,67	
Edifici/Recinzioni:		

COLLOCAZIONE		
<input type="checkbox"/> curva	<input type="checkbox"/> isola spartitraffico	<input type="checkbox"/> parapetto
<input checked="" type="checkbox"/> aderenza	<input type="checkbox"/> cavalcavia	<input type="checkbox"/> FS



#### Tavola:

Rilievo fotografico data: agosto 2005

Note Impianto posto in aderenza alla parete

Via	Capuana Luigi	Civ.:	N. ubicazione:	140
Frazione:	SEREGNO	Km:	N. elementi:	1
Tipologia:	Superficie predisposta		Tipo strada:	F
Categoria:	Impianto di pubblicità o propaganda		Proprietà:	
Utilizzo:	Pubblica affissione commerciale		Messaggio:	
Orientamento:	Parallelo			
Illuminazione:	Non luminoso		Stato di conservazione:	Insufficiente

#### DIMENSIONI

Lunghezza impianto:	
Altezza impianto:	
Profondità impianto:	
Lungh. singolo elemento:	
Altezza margine inferiore:	1,00

Lunghezza spazio:	2,75
Altezza spazio:	1,40
Superficie spazio:	3,85
Numero. spazi:	2
Totale mq:	7,70

DISTANZE	Prima	Dopo
Segnali di pericolo:		
Segnali di indicazione:		
Semafori:		
Intersezioni:		
Gallerie:		
Altri impianti (temporanei):	<input type="checkbox"/> 6,00	<input type="checkbox"/>
Marg. carreggiata:	1,96	
Dim. marciapiede:		
Edifici/Recinzioni:		

COLLOCAZIONE		
<input type="checkbox"/> curva	<input type="checkbox"/> isola spartitraffico	<input type="checkbox"/> parapetto
<input checked="" type="checkbox"/> aderenza	<input type="checkbox"/> cavalcavia	<input type="checkbox"/> FS



#### Tavola:

Rilievo fotografico data: agosto 2005

Note



Via	Olimpico Boffi	Civ.:	N. ubicazione:	141
Frazione:	SEREGNO	Km:	N. elementi:	1
Tipologia:	Superficie predisposta		Tipo strada:	F
Categoria:	Impianto di pubblicità o propaganda		Proprietà:	
Utilizzo:	Pubblica affissione istituzionale		Messaggio:	
Orientamento:	Parallelo			
Illuminazione:	Non luminoso		Stato di conservazione:	Sufficiente

#### DIMENSIONI

Lunghezza impianto:	
Altezza impianto:	
Profondità impianto:	
Lungh. singolo elemento:	
Altezza margine inferiore:	0,54

Lunghezza spazio:	2,75
Altezza spazio:	2,00
Superficie spazio:	5,50
Numero. spazi:	1
Totale mq:	5,50

#### DISTANZE

	Prima	Dopo
Segnali di pericolo:		
Segnali di indicazione:		
Semafori:		
Intersezioni:		
Gallerie:		
Altri impianti (temporanei):	<input type="checkbox"/>	<input type="checkbox"/>
Marg. carreggiata:	5,38	
Dim. marciapiede:	5,04	
Edifici/Recinzioni:		

#### COLLOCAZIONE

<input type="checkbox"/> curva	<input type="checkbox"/> isola spartitraffico	<input type="checkbox"/> parapetto
<input checked="" type="checkbox"/> aderenza	<input type="checkbox"/> cavalcavia	<input type="checkbox"/> FS



#### Tavola:

Rilievo fotografico data: agosto 2005

Note Impianto posto in aderenza alla parete dello stadio

Via	Olimpico Boffi	Civ.:	N. ubicazione:	142
Frazione:	SEREGNO	Km:	N. elementi:	2
Tipologia:	Stendardo		Tipo strada:	F
Categoria:	Cartello		Proprietà:	
Utilizzo:	Pubblica affissione commerciale		Messaggio:	
Orientamento:	Parallelo			
Illuminazione:	Non luminoso		Stato di conservazione:	Arrugginito

#### DIMENSIONI

Lunghezza impianto:	
Altezza impianto:	
Profondità impianto:	
Lungh. singolo elemento:	
Altezza margine inferiore:	0,82

Lunghezza spazio:	1,40
Altezza spazio:	2,00
Superficie spazio:	2,80
Numero. spazi:	2
Totale mq:	11,20

#### DISTANZE

	Prima	Dopo
Segnali di pericolo:		
Segnali di indicazione:		
Semafori:		
Intersezioni:		
Gallerie:		
Altri impianti (temporanei):	<input type="checkbox"/>	<input type="checkbox"/>
Marg. carreggiata:	2,41	
Dim. marciapiede:	5,04	
Edifici/Recinzioni:		

#### COLLOCAZIONE


<input type="checkbox"/> curva	<input type="checkbox"/> isola spartitraffico	<input type="checkbox"/> parapetto
<input type="checkbox"/> aderenza	<input type="checkbox"/> cavalcavia	<input type="checkbox"/> FS




#### Tavola:

Rilievo fotografico data: agosto 2005

Note

Via	Milano	Civ.:	72fr	N. ubicazione:	143
Frazione:	SEREGNO	Km:		N. elementi:	1
Tipologia:	Stendardo			Tipo strada:	E
Categoria:	Cartello			Proprietà:	
Utilizzo:	Pubblica affissione istituzionale			Messaggio:	
Orientamento:	Parallelo				
Illuminazione:	Non luminoso			Stato di conservazione:	Arrugginito
<b>DIMENSIONI</b>					
Lunghezza impianto:				Lunghezza spazio:	0,75
Altezza impianto:				Altezza spazio:	0,95
Profondità impianto:				Superficie spazio:	0,71
Lungh. singolo elemento:				Numero. spazi:	4
Altezza margine inferiore:	0,75			Totale mq:	2,85
<b>DISTANZE</b>					
	Prima		Dopo	<b>COLLOCAZIONE</b>	
Segnali di pericolo:				<input type="checkbox"/> curva	<input type="checkbox"/> isola spartitraffico
Segnali di indicazione:				<input type="checkbox"/> parapezzo	
Semafori:				<input type="checkbox"/> aderenza	<input type="checkbox"/> cavalcavia
Intersezioni:				<input type="checkbox"/> FS	
Gallerie:					
Altri impianti (temporanei):	<input type="checkbox"/>		<input type="checkbox"/>		
Marg. carreggiata:	1,41				
Dim. marciapiede:	7,53				
Edifici/Recinzioni:					
<b>Tavola:</b>					
Rilievo fotografico	data: agosto 2005				
Note	Impianto posto all'angolo con Via Dell'Atleta				

Via	Pacini Giovanni	Civ.:	62fr	N. ubicazione:	144
Frazione:	SEREGNO	Km:		N. elementi:	1
Tipologia:	Stendardo			Tipo strada:	F
Categoria:	Cartello			Proprietà:	
Utilizzo:	Pubblica affissione commerciale			Messaggio:	pittarello,viva sposi
Orientamento:	Parallelo				
Illuminazione:	Non luminoso			Stato di conservazione:	Arrugginito
<b>DIMENSIONI</b>					
Lunghezza impianto:				Lunghezza spazio:	2,00
Altezza impianto:				Altezza spazio:	1,40
Profondità impianto:				Superficie spazio:	2,80
Lungh. singolo elemento:				Numero. spazi:	2
Altezza margine inferiore:	0,83			Totale mq:	5,60
<b>DISTANZE</b>					
	Prima		Dopo	<b>COLLOCAZIONE</b>	
Segnali di pericolo:				<input type="checkbox"/> curva	<input type="checkbox"/> isola spartitraffico
Segnali di indicazione:				<input type="checkbox"/> parapezzo	
Semafori:				<input type="checkbox"/> aderenza	<input type="checkbox"/> cavalcavia
Intersezioni:				<input type="checkbox"/> FS	
Gallerie:					
Altri impianti (temporanei):	12,53	<input type="checkbox"/>	<input type="checkbox"/>		
Marg. carreggiata:	5,72				
Dim. marciapiede:	5,89				
Edifici/Recinzioni:					
<b>Tavola:</b>					
Rilievo fotografico	data: agosto 2005				
Note	Impianto posto tra filare d'alberi				



Via	Pacini Giovanni	Civ.:	N. ubicazione:	145
Frazione:	SEREGNO	Km:	N. elementi:	1
Tipologia:	Stendardo		Tipo strada:	F
Categoria:	Cartello		Proprietà:	
Utilizzo:	Pubblica affissione commerciale		Messaggio:	pittarello,viva sposi
Orientamento:	Parallelo			
Illuminazione:	Non luminoso		Stato di conservazione:	Arrugginito

#### DIMENSIONI

Lunghezza impianto:	
Altezza impianto:	
Profondità impianto:	
Lungh. singolo elemento:	
Altezza margine inferiore:	0,83

#### DISTANZE

	Prima	Dopo
Segnali di pericolo:		
Segnali di indicazione:		
Semafori:		
Intersezioni:		
Gallerie:		
Altri impianti (temporanei):	20,19	<input type="checkbox"/> 12,53 <input type="checkbox"/>
Marg. carreggiata:	5,72	
Dim. marciapiede:	5,89	
Edifici/Recinzioni:		

#### Tavola:

Rilievo fotografico	data: agosto 2005
Note	Impianto posto tra filare d'alberi

Lunghezza spazio:	2,00
Altezza spazio:	1,40
Superficie spazio:	2,80
Numero. spazi:	2
Totale mq:	5,60

#### COLLOCAZIONE

<input type="checkbox"/> curva	<input type="checkbox"/> isola spartitraffico	<input type="checkbox"/> parapetto
<input type="checkbox"/> aderenza	<input type="checkbox"/> cavalcavia	<input type="checkbox"/> FS



Via	Pacini Giovanni	Civ.:	N. ubicazione:	146
Frazione:	SEREGNO	Km:	N. elementi:	1
Tipologia:	Stendardo		Tipo strada:	F
Categoria:	Cartello		Proprietà:	
Utilizzo:	Pubblica affissione commerciale		Messaggio:	
Orientamento:	Parallelo			
Illuminazione:	Non luminoso		Stato di conservazione:	Arrugginito

#### DIMENSIONI

Lunghezza impianto:	
Altezza impianto:	
Profondità impianto:	
Lungh. singolo elemento:	
Altezza margine inferiore:	0,83

#### DISTANZE

	Prima	Dopo
Segnali di pericolo:		
Segnali di indicazione:		
Semafori:		
Intersezioni:	20,32	
Gallerie:		
Altri impianti (temporanei):		<input type="checkbox"/> 20,19 <input type="checkbox"/>
Marg. carreggiata:	5,72	
Dim. marciapiede:	11,60	
Edifici/Recinzioni:		

#### Tavola:


Rilievo fotografico	data: agosto 2005
Note	Impianto posto tra filare d'alberi


Lunghezza spazio:	2,00
Altezza spazio:	1,40
Superficie spazio:	2,80
Numero. spazi:	2
Totale mq:	5,60

#### COLLOCAZIONE

<input type="checkbox"/> curva	<input type="checkbox"/> isola spartitraffico	<input type="checkbox"/> parapetto
<input type="checkbox"/> aderenza	<input type="checkbox"/> cavalcavia	<input type="checkbox"/> FS



Via	Pacini Giovanni	Civ.: 71	N. ubicazione:	147	
Frazione:	SEREGNO	Km:	N. elementi:	1	
Tipologia:	Stendardo		Tipo strada:	F	
Categoria:	Cartello		Proprietà:		
Utilizzo:	Pubblica affissione istituzionale		Messaggio:		
Orientamento:	Parallelo				
Illuminazione:	Non luminoso		Stato di conservazione:	Arrugginito	
<b>DIMENSIONI</b>					
Lunghezza impianto:			Lunghezza spazio:	1,40	
Altezza impianto:			Altezza spazio:	1,00	
Profondità impianto:			Superficie spazio:	1,40	
Lungh. singolo elemento:			Numero. spazi:	2	
Altezza margine inferiore:	0,79		Totale mq:	2,80	
<b>DISTANZE</b>					
	Prima	Dopo	<b>COLLOCAZIONE</b>		
Segnali di pericolo:			<input type="checkbox"/> curva	<input type="checkbox"/> isola spartitraffico	
Segnali di indicazione:			<input type="checkbox"/> aderenza	<input type="checkbox"/> cavalcavia	
Semafori:			<input type="checkbox"/> parapetto	<input type="checkbox"/> FS	
Intersezioni:					
Gallerie:					
Altri impianti (temporanei):	<input type="checkbox"/>	31,71			<input type="checkbox"/>
Marg. carreggiata:	5,59				
Dim. marciapiede:	4,14				
Edifici/Recinzioni:					
<b>Tavola:</b>					
Rilievo fotografico	data: agosto 2005				
Note	Impianto posto su area verde, lato ingresso scuola elementare Roderi				

Via	Pacini Giovanni	Civ.: 71	N. ubicazione:	148	
Frazione:	SEREGNO	Km:	N. elementi:	1	
Tipologia:	Orologio		Tipo strada:	F	
Categoria:	Impianto pubblicitario di servizio		Proprietà:		
Utilizzo:	Pubblicità esterna		Messaggio:	monzacar	
Orientamento:	Ortogonale				
Illuminazione:	Non luminoso		Stato di conservazione:	Buono	
<b>DIMENSIONI</b>					
Lunghezza impianto:			Lunghezza spazio:	1,00	
Altezza impianto:			Altezza spazio:	0,60	
Profondità impianto:			Superficie spazio:	0,60	
Lungh. singolo elemento:			Numero. spazi:	2	
Altezza margine inferiore:	2,50		Totale mq:	1,20	
<b>DISTANZE</b>					
	Prima	Dopo	<b>COLLOCAZIONE</b>		
Segnali di pericolo:			<input type="checkbox"/> curva	<input type="checkbox"/> isola spartitraffico	
Segnali di indicazione:			<input type="checkbox"/> aderenza	<input type="checkbox"/> cavalcavia	
Semafori:			<input type="checkbox"/> parapetto	<input type="checkbox"/> FS	
Intersezioni:					
Gallerie:					
Altri impianti (temporanei):	31,71	<input type="checkbox"/>			<input type="checkbox"/>
Marg. carreggiata:	3,25				
Dim. marciapiede:	9,62				
Edifici/Recinzioni:					
<b>Tavola:</b>					
Rilievo fotografico	data: agosto 2005				
Note					



Via **Borromeo Federico Cardinale** Civ.: 87  
 Frazione: **SEREGNO** Km:  
 Tipologia: **Orologio**  
 Categoria: **Impianto pubblicitario di servizio**  
 Utilizzo: **Pubblicità esterna**  
 Orientamento: **Ortogonale**  
 Illuminazione: **Non luminoso**

N. ubicazione: **149**

N. elementi: **1**  
 Tipo strada: **F**  
 Proprietà:  
 Messaggio: **monzacar**  
 Stato di conservazione: **Buono**

**DIMENSIONI**

Lunghezza impianto:  
 Altezza impianto:  
 Profondità impianto:  
 Lungh. singolo elemento:  
 Altezza margine inferiore: **2,50**

Lunghezza spazio: **1,00**  
 Altezza spazio: **0,60**  
 Superficie spazio: **0,60**  
 Numero. spazi: **2**  
 Totale mq: **1,20**

**DISTANZE** Prima Dopo

Segnali di pericolo:  
 Segnali di indicazione:  
 Semafori:  
 Intersezioni: **9,57**  
 Gallerie:  
 Altri impianti (temporanei):    
 Marg. carreggiata: **2,54**  
 Dim. marciapiede:  
 Edifici/Recinzioni:

**COLLOCAZIONE**

curva  isola spartitraffico  parapetto  
 aderenza  cavalcavia  FS



Tavola:

Rilievo fotografico data: agosto 2005

Note

Via **Borromeo Federico Cardinale** Civ.:  
 Frazione: **SEREGNO** Km:  
 Tipologia: **Stendardo**  
 Categoria: **Cartello**  
 Utilizzo: **Affissione necrologica**  
 Orientamento: **Parallelo**  
 Illuminazione: **Non luminoso**

N. ubicazione: **150**

N. elementi: **1**  
 Tipo strada: **F**  
 Proprietà:  
 Messaggio:  
 Stato di conservazione: **Arrugginito**

**DIMENSIONI**

Lunghezza impianto:  
 Altezza impianto:  
 Profondità impianto:  
 Lungh. singolo elemento:  
 Altezza margine inferiore: **0,99**

Lunghezza spazio: **1,40**  
 Altezza spazio: **1,00**  
 Superficie spazio: **1,40**  
 Numero. spazi: **2**  
 Totale mq: **2,80**

**DISTANZE** Prima Dopo

Segnali di pericolo:  
 Segnali di indicazione:  
 Semafori:  
 Intersezioni:  
 Gallerie:  
 Altri impianti (temporanei):    
 Marg. carreggiata: **6,90**  
 Dim. marciapiede:  
 Edifici/Recinzioni:

**COLLOCAZIONE**

curva  isola spartitraffico  parapetto  
 aderenza  cavalcavia  FS



Tavola:

Rilievo fotografico data: agosto 2005

Note Impianto posto su area verde

Via	Fermi Enrico	Civ.: 73fr	N. ubicazione:	151
Frazione:	SEREGNO	Km:	N. elementi:	1
Tipologia:	Stendardo		Tipo strada:	F
Categoria:	Cartello		Proprietà:	
Utilizzo:	Affissione necrologica		Messaggio:	
Orientamento:	Parallelo			
Illuminazione:	Non luminoso		Stato di conservazione:	Arrugginito

#### DIMENSIONI

Lunghezza impianto:	
Altezza impianto:	
Profondità impianto:	
Lungh. singolo elemento:	
Altezza margine inferiore:	0,72

Lunghezza spazio:	1,40
Altezza spazio:	1,00
Superficie spazio:	1,40
Numero. spazi:	1
Totale mq:	1,40

DISTANZE	Prima	Dopo
Segnali di pericolo:		
Segnali di indicazione:		
Semafori:		
Intersezioni:		
Gallerie:		
Altri impianti (temporanei):	<input type="checkbox"/>	<input type="checkbox"/>
Marg. carreggiata:	1,54	
Dim. marciapiede:	1,25	
Edifici/Recinzioni:		

#### COLLOCAZIONE

<input type="checkbox"/> curva	<input type="checkbox"/> isola spartitraffico	<input type="checkbox"/> parapetto
<input checked="" type="checkbox"/> aderenza	<input type="checkbox"/> cavalcavia	<input type="checkbox"/> FS



Tavola:	
Rilievo fotografico	data: agosto 2005
Note	Impianto posto in aderenza alla parete

Via	Milano	Civ.: 71	N. ubicazione:	152
Frazione:	SEREGNO	Km:	N. elementi:	1
Tipologia:	Orologio		Tipo strada:	E
Categoria:	Impianto pubblicitario di servizio		Proprietà:	Publicità
Utilizzo:	Pubblicità esterna		Messaggio:	fuori orario
Orientamento:	Ortagonale			
Illuminazione:	Non luminoso		Stato di conservazione:	Buono

#### DIMENSIONI

Lunghezza impianto:	
Altezza impianto:	
Profondità impianto:	
Lungh. singolo elemento:	
Altezza margine inferiore:	2,55

Lunghezza spazio:	1,00
Altezza spazio:	0,60
Superficie spazio:	0,60
Numero. spazi:	2
Totale mq:	1,20

DISTANZE	Prima	Dopo
Segnali di pericolo:		
Segnali di indicazione:		
Semafori:		
Intersezioni:		
Gallerie:		
Altri impianti (temporanei):	7,75	<input type="checkbox"/>
Marg. carreggiata:	0,70	
Dim. marciapiede:	2,83	
Edifici/Recinzioni:		

#### COLLOCAZIONE

<input type="checkbox"/> curva	<input type="checkbox"/> isola spartitraffico	<input type="checkbox"/> parapetto
<input type="checkbox"/> aderenza	<input type="checkbox"/> cavalcavia	<input type="checkbox"/> FS



Tavola:	
Rilievo fotografico	data: agosto 2005
Note	



Via **Milano** Civ.: 71  
 Frazione: **SEREGNO** Km:  
 Tipologia: **Pensilina bus**  
 Categoria: **Impianto pubblicitario di servizio**  
 Utilizzo: **Pubblicità esterna**  
 Orientamento: **Ortogonale**  
 Illuminazione: **Non luminoso**

N. ubicazione: **153**

N. elementi: **1**  
 Tipo strada: **E**  
 Proprietà:  
 Messaggio: **il mangiafrutto**  
 Stato di conservazione: **Buono**

**DIMENSIONI**

Lunghezza impianto: **3,00**  
 Altezza impianto: **1,50**  
 Profondità impianto:  
 Lungh. singolo elemento:  
 Altezza margine inferiore: **0,35**

Lunghezza spazio: **1,00**  
 Altezza spazio: **1,50**  
 Superficie spazio: **1,50**  
 Numero. spazi: **2**  
 Totale mq: **3,00**

**DISTANZE** Prima Dopo

Segnali di pericolo:  
 Segnali di indicazione:  
 Semafori:  
 Intersezioni:  
 Gallerie:  
 Altri impianti (temporanei): **9,57**  **7,75**   
 Marg. carreggiata: **1,46**  
 Dim. marciapiede: **2,83**  
 Edifici/Recinzioni:

**COLLOCAZIONE**

curva  isola spartitraffico  parapetto  
 aderenza  cavalcavia  FS



Tavola:

Rilievo fotografico data: agosto 2005

Note

Via **Milano** Civ.: 71  
 Frazione: **SEREGNO** Km:  
 Tipologia: **Stendardo**  
 Categoria: **Cartello**  
 Utilizzo: **Pubblica affissione commerciale**  
 Orientamento: **Parallelo**  
 Illuminazione: **Non luminoso**

N. ubicazione: **154**

N. elementi: **2**  
 Tipo strada: **E**  
 Proprietà:  
 Messaggio:  
 Stato di conservazione: **Arrugginito**

**DIMENSIONI**

Lunghezza impianto:  
 Altezza impianto:  
 Profondità impianto:  
 Lungh. singolo elemento:  
 Altezza margine inferiore: **0,83**

Lunghezza spazio: **1,40**  
 Altezza spazio: **2,00**  
 Superficie spazio: **2,80**  
 Numero. spazi: **2**  
 Totale mq: **11,20**

**DISTANZE** Prima Dopo

Segnali di pericolo:  
 Segnali di indicazione:  
 Semafori:  
 Intersezioni:  
 Gallerie:  
 Altri impianti (temporanei):  **9,57**   
 Marg. carreggiata: **1,57**  
 Dim. marciapiede: **2,83**  
 Edifici/Recinzioni:

**COLLOCAZIONE**

curva  isola spartitraffico  parapetto  
 aderenza  cavalcavia  FS



Tavola:

Rilievo fotografico data: agosto 2005

Note

Impianti posti ad una distanza tra loro di 2,35 mt

Via	Toselli Pietro	Civ.:	N. ubicazione:	155
Frazione:	SEREGNO	Km:	N. elementi:	5
Tipologia:	Stendardo		Tipo strada:	E
Categoria:	Cartello		Proprietà:	
Utilizzo:	Pubblica affissione commerciale		Messaggio:	pittarello,viva sposi,jeans store,alica moda,mosca
Orientamento:	Parallelo		Stato di conservazione:	Arrugginito
Illuminazione:	Non luminoso			

#### DIMENSIONI

Lunghezza impianto:	
Altezza impianto:	
Profondità impianto:	
Lungh. singolo elemento:	
Altezza margine inferiore:	0,80

Lunghezza spazio:	2,00
Altezza spazio:	1,40
Superficie spazio:	2,80
Numero. spazi:	1
Totale mq:	14,00

DISTANZE	Prima	Dopo
Segnali di pericolo:	20,91	
Segnali di indicazione:		
Semafori:		
Intersezioni:	22,90	
Gallerie:		
Altri impianti (temporanei):	<input type="checkbox"/>	<input type="checkbox"/>
Marg. carreggiata:		
Dim. marciapiede:		
Edifici/Recinzioni:		

#### COLLOCAZIONE

<input type="checkbox"/> curva	<input type="checkbox"/> isola spartitraffico	<input type="checkbox"/> parapetto
<input checked="" type="checkbox"/> aderenza	<input type="checkbox"/> cavalcavia	<input type="checkbox"/> FS



#### Tavola:

Rilievo fotografico data: agosto 2005

Note Impianti posti in aderenza alla parete,a formare gruppo omogeneo, distanza tra loro 4,75 mt

Via	Edison Tommaso	Civ.:	N. ubicazione:	156
Frazione:	SEREGNO	Km:	N. elementi:	1
Tipologia:	Stendardo		Tipo strada:	F
Categoria:	Cartello		Proprietà:	
Utilizzo:	Affissione necrologica		Messaggio:	
Orientamento:	Parallelo		Stato di conservazione:	Arrugginito
Illuminazione:	Non luminoso			

#### DIMENSIONI

Lunghezza impianto:	
Altezza impianto:	
Profondità impianto:	
Lungh. singolo elemento:	
Altezza margine inferiore:	0,73

Lunghezza spazio:	1,40
Altezza spazio:	1,00
Superficie spazio:	1,40
Numero. spazi:	1
Totale mq:	1,40

DISTANZE	Prima	Dopo
Segnali di pericolo:	3,86	
Segnali di indicazione:		
Semafori:		
Intersezioni:	13,89	
Gallerie:		
Altri impianti (temporanei):	<input type="checkbox"/>	<input type="checkbox"/>
Marg. carreggiata:	5,40	
Dim. marciapiede:	4,20	
Edifici/Recinzioni:		

#### COLLOCAZIONE

<input type="checkbox"/> curva	<input type="checkbox"/> isola spartitraffico	<input type="checkbox"/> parapetto
<input checked="" type="checkbox"/> aderenza	<input type="checkbox"/> cavalcavia	<input type="checkbox"/> FS



#### Tavola:

Rilievo fotografico data: agosto 2005

Note Impianto posto all'angolo con Via Meucci



Via	Nazioni Unite delle	Civ.:	N. ubicazione:	195
Frazione:	SEREGNO	Km:	N. elementi:	1
Tipologia:	Stendardo		Tipo strada:	F
Categoria:	Cartello		Proprietà:	
Utilizzo:	Affissione necrologica		Messaggio:	
Orientamento:	Parallelo			
Illuminazione:	Non luminoso		Stato di conservazione:	Arrugginito

#### DIMENSIONI

Lunghezza impianto:		Lunghezza spazio:	1,40
Altezza impianto:		Altezza spazio:	1,00
Profondità impianto:		Superficie spazio:	1,40
Lungh. singolo elemento:		Numero. spazi:	2
Altezza margine inferiore:	0,93	Totale mq:	2,80

#### DISTANZE

	Prima	Dopo
Segnali di pericolo:		
Segnali di indicazione:		
Semafori:		
Intersezioni:		
Gallerie:		
Altri impianti (temporanei):	<input type="checkbox"/>	<input type="checkbox"/>
Marg. carreggiata:		
Dim. marciapiede:	1,80	
Edifici/Recinzioni:		

#### COLLOCAZIONE

<input type="checkbox"/> curva	<input type="checkbox"/> isola spartitraffico	<input type="checkbox"/> parapetto
<input type="checkbox"/> aderenza	<input type="checkbox"/> cavalcavia	<input type="checkbox"/> FS



#### Tavola:

Rilievo fotografico	data: agosto 2005
Note	Impianto posto di fronte a Via Moro

Via	Nazioni Unite delle	Civ.:	N. ubicazione:	196
Frazione:	SEREGNO	Km:	N. elementi:	1
Tipologia:	Stendardo		Tipo strada:	F
Categoria:	Cartello		Proprietà:	
Utilizzo:	Pubblica affissione istituzionale		Messaggio:	
Orientamento:	Parallelo			
Illuminazione:	Non luminoso		Stato di conservazione:	Arrugginito

#### DIMENSIONI

Lunghezza impianto:		Lunghezza spazio:	2,00
Altezza impianto:		Altezza spazio:	1,40
Profondità impianto:		Superficie spazio:	2,80
Lungh. singolo elemento:		Numero. spazi:	1
Altezza margine inferiore:	0,82	Totale mq:	2,80

#### DISTANZE

	Prima	Dopo
Segnali di pericolo:		
Segnali di indicazione:		
Semafori:		
Intersezioni:		
Gallerie:		
Altri impianti (temporanei):	<input type="checkbox"/>	<input type="checkbox"/>
Marg. carreggiata:	7,20	
Dim. marciapiede:	2,10	
Edifici/Recinzioni:		



#### Tavola:

Rilievo fotografico	data: agosto 2005
Note	Impianto posto in aderenza alla parete

Via	Carlo San	Civ.: 52fr	N. ubicazione:	193
Frazione:	SEREGNO	Km:	N. elementi:	1
Tipologia:	Stendardo		Tipo strada:	F
Categoria:	Cartello		Proprietà:	
Utilizzo:	Pubblica affissione commerciale		Messaggio:	
Orientamento:	Parallelo			
Illuminazione:	Non luminoso		Stato di conservazione:	Insufficiente

#### DIMENSIONI

Lunghezza impianto:	
Altezza impianto:	
Profondità impianto:	
Lungh. singolo elemento:	
Altezza margine inferiore:	0,79

Lunghezza spazio:	2,00
Altezza spazio:	1,40
Superficie spazio:	2,80
Numero. spazi:	1
Totale mq:	2,80

DISTANZE	Prima	Dopo
Segnali di pericolo:		0,80
Segnali di indicazione:		
Semafori:		
Intersezioni:		
Gallerie:		
Altri impianti (temporanei):	<input type="checkbox"/>	<input type="checkbox"/>
Marg. carreggiata:	1,65	
Dim. marciapiede:	1,53	
Edifici/Recinzioni:		

COLLOCAZIONE		
<input type="checkbox"/> curva	<input type="checkbox"/> isola spartitraffico	<input type="checkbox"/> parapetto
<input type="checkbox"/> aderenza	<input type="checkbox"/> cavalcavia	<input type="checkbox"/> FS



#### Tavola:

Rilievo fotografico data: agosto 2005

Note Impianto posto su area verde, presso parcheggio scuola, in asse con palo illuminazione, a formare gruppo omogeneo, distanza tra loro 4,12; pannello retro rotto

Via	Carlo San	Civ.: 52fr	N. ubicazione:	194
Frazione:	SEREGNO	Km:	N. elementi:	2
Tipologia:	Stendardo		Tipo strada:	F
Categoria:	Cartello		Proprietà:	
Utilizzo:	Pubblica affissione istituzionale		Messaggio:	
Orientamento:	Parallelo			
Illuminazione:	Non luminoso		Stato di conservazione:	Arrugginito

#### DIMENSIONI

Lunghezza impianto:	
Altezza impianto:	
Profondità impianto:	
Lungh. singolo elemento:	
Altezza margine inferiore:	0,80

Lunghezza spazio:	2,00
Altezza spazio:	1,40
Superficie spazio:	2,80
Numero. spazi:	2
Totale mq:	11,20

DISTANZE	Prima	Dopo
Segnali di pericolo:		
Segnali di indicazione:		
Semafori:		
Intersezioni:		
Gallerie:		
Altri impianti (temporanei):	<input type="checkbox"/> 4,12	<input type="checkbox"/>
Marg. carreggiata:	1,65	
Dim. marciapiede:	1,53	
Edifici/Recinzioni:		



#### Tavola:

Rilievo fotografico data: agosto 2005

Note Impianto posto su area verde, presso parcheggio scuola, in asse con palo illuminazione, a formare gruppo omogeneo, distanza tra loro 4,12





Via **Costa Andrea** Civ.: **12**  
 Frazione: **SEREGNO** Km:  
 Tipologia: **Stendardo**  
 Categoria: **Cartello**  
 Utilizzo: **Pubblica affissione istituzionale**  
 Orientamento: **Parallelo**  
 Illuminazione: **Non luminoso**

N. ubicazione: **189**

N. elementi: **1**  
 Tipo strada: **F**  
 Proprietà:  
 Messaggio:

Stato di conservazione: **Arrugginito**

**DIMENSIONI**

Lunghezza impianto:  
 Altezza impianto:  
 Profondità impianto:  
 Lungh. singolo elemento:  
 Altezza margine inferiore: **0,75**

Lunghezza spazio: **1,40**  
 Altezza spazio: **1,00**  
 Superficie spazio: **1,40**  
 Numero. spazi: **1**  
 Totale mq: **1,40**

**DISTANZE** Prima Dopo  
 Segnali di pericolo:  
 Segnali di indicazione:  
 Semafori:  
 Intersezioni:  
 Gallerie:  
 Altri impianti (temporanei):    
 Marg. carreggiata:  
 Dim. marciapiede:  
 Edifici/Recinzioni:

**COLLOCAZIONE**  
 curva  isola spartitraffico  parapetto  
 aderenza  cavalcavia  FS



Tavola:  
 Rilievo fotografico data: **agosto 2005**  
 Note **Impianto posto in aderenza alla parete**

Via **Carlo San** Civ.:  
 Frazione: **SEREGNO** Km:  
 Tipologia: **Stendardo**  
 Categoria: **Cartello**  
 Utilizzo: **Pubblica affissione istituzionale**  
 Orientamento: **Parallelo**  
 Illuminazione: **Non luminoso**

N. ubicazione: **190**

N. elementi: **1**  
 Tipo strada: **F**  
 Proprietà:  
 Messaggio:

Stato di conservazione: **Arrugginito**

**DIMENSIONI**

Lunghezza impianto:  
 Altezza impianto:  
 Profondità impianto:  
 Lungh. singolo elemento:  
 Altezza margine inferiore: **0,80**

Lunghezza spazio: **1,40**  
 Altezza spazio: **1,00**  
 Superficie spazio: **1,40**  
 Numero. spazi: **2**  
 Totale mq: **2,80**

**DISTANZE** Prima Dopo  
 Segnali di pericolo:  
 Segnali di indicazione:  
 Semafori:  
 Intersezioni: **6,70**  
 Gallerie:  
 Altri impianti (temporanei):    
 Marg. carreggiata: **1,53**  
 Dim. marciapiede: **4,47**  
 Edifici/Recinzioni:

**COLLOCAZIONE**  
 curva  isola spartitraffico  parapetto  
 aderenza  cavalcavia  FS



Tavola:  
 Rilievo fotografico data: **agosto 2005**  
 Note



Via	Solferino	Civ.:	N. ubicazione:	187
Frazione:	SEREGNO	Km:	N. elementi:	1
Tipologia:	Tabella		Tipo strada:	F
Categoria:	Impianto di pubblicità o propaganda		Proprietà:	
Utilizzo:	Pubblica affissione istituzionale		Messaggio:	
Orientamento:	Parallelo		Stato di conservazione:	Arrugginito
Illuminazione:	Non luminoso			

#### DIMENSIONI

Lunghezza impianto:	
Altezza impianto:	
Profondità impianto:	
Lungh. singolo elemento:	
Altezza margine inferiore:	1,10

Lunghezza spazio:	1,40
Altezza spazio:	1,00
Superficie spazio:	1,40
Numero. spazi:	1
Totale mq:	1,40

DISTANZE	Prima	Dopo
Segnali di pericolo:		17,30
Segnali di indicazione:		
Semafori:		
Intersezioni:		
Gallerie:		
Altri impianti (temporanei):	<input type="checkbox"/>	<input type="checkbox"/>
Marg. carreggiata:	3,56	
Dim. marciapiede:	1,35	
Edifici/Recinzioni:		

COLLOCAZIONE		
<input type="checkbox"/> curva	<input type="checkbox"/> isola spartitraffico	<input type="checkbox"/> parapetto
<input checked="" type="checkbox"/> aderenza	<input type="checkbox"/> cavalcavia	<input type="checkbox"/> FS



Tavola:	
Rilievo fotografico	data: agosto 2005
Note	Impianto posto in aderenza alla parete

Via	Bottego Vittorio	Civ.: 23	N. ubicazione:	188
Frazione:	SEREGNO	Km:	N. elementi:	2
Tipologia:	Stendardo		Tipo strada:	F
Categoria:	Cartello		Proprietà:	
Utilizzo:	Pubblica affissione commerciale		Messaggio:	pellizzoni,santino
Orientamento:	Parallelo		Stato di conservazione:	Arrugginito
Illuminazione:	Non luminoso			

#### DIMENSIONI

Lunghezza impianto:	
Altezza impianto:	
Profondità impianto:	
Lungh. singolo elemento:	
Altezza margine inferiore:	0,88

Lunghezza spazio:	2,00
Altezza spazio:	1,40
Superficie spazio:	2,80
Numero. spazi:	2
Totale mq:	11,20

DISTANZE	Prima	Dopo
Segnali di pericolo:	30,55	11,11
Segnali di indicazione:		
Semafori:		
Intersezioni:		
Gallerie:		
Altri impianti (temporanei):	<input type="checkbox"/>	<input type="checkbox"/>
Marg. carreggiata:	2,03	
Dim. marciapiede:	3,95	
Edifici/Recinzioni:		

COLLOCAZIONE		
<input type="checkbox"/> curva	<input type="checkbox"/> isola spartitraffico	<input type="checkbox"/> parapetto
<input type="checkbox"/> aderenza	<input type="checkbox"/> cavalcavia	<input type="checkbox"/> FS



Tavola:	
Rilievo fotografico	data: agosto 2005
Note	Impianti posti su area verde, distanza tra loro 3,84 mt

Via Bottego Vittorio Civ.: N. ubicazione: **185**  
 Frazione: SEREGNO Km: N. elementi: 2  
 Tipologia: Stendardo Tipo strada: F  
 Categoria: Cartello Proprietà:  
 Utilizzo: Pubblica affissione commerciale Messaggio: pittarello,viva sposa  
 Orientamento: Parallelo  
 Illuminazione: Non luminoso Stato di conservazione: Arrugginito

**DIMENSIONI**

Lunghezza impianto:  
 Altezza impianto:  
 Profondità impianto:  
 Lungh. singolo elemento:  
 Altezza margine inferiore: 0,90

Lunghezza spazio: 2,00  
 Altezza spazio: 1,40  
 Superficie spazio: 2,80  
 Numero. spazi: 2  
 Totale mq: 11,20

**DISTANZE** Prima Dopo  
 Segnali di pericolo: 9,01 18,22  
 Segnali di indicazione:  
 Semafori:  
 Intersezioni:  
 Gallerie:  
 Altri impianti (temporanei): 17,90    
 Marg. carreggiata: 2,15  
 Dim. marciapiede: 3,67  
 Edifici/Recinzioni:

**COLLOCAZIONE**  
 curva  isola spartitraffico  parapetto  
 aderenza  cavalcavia  FS



Tavola:  
 Rilievo fotografico data: agosto 2005  
 Note Impianti posti su area verde, distanza tra loro 4,58 mt

Via Bottego Vittorio Civ.: N. ubicazione: **186**  
 Frazione: SEREGNO Km: N. elementi: 1  
 Tipologia: Stendardo Tipo strada: F  
 Categoria: Cartello Proprietà:  
 Utilizzo: Affissione necrologica Messaggio:  
 Orientamento: Parallelo  
 Illuminazione: Non luminoso Stato di conservazione: Arrugginito

**DIMENSIONI**

Lunghezza impianto:  
 Altezza impianto:  
 Profondità impianto:  
 Lungh. singolo elemento:  
 Altezza margine inferiore: 0,90

Lunghezza spazio: 1,40  
 Altezza spazio: 1,00  
 Superficie spazio: 1,40  
 Numero. spazi: 2  
 Totale mq: 2,80

**DISTANZE** Prima Dopo  
 Segnali di pericolo: 8,80  
 Segnali di indicazione:  
 Semafori:  
 Intersezioni:  
 Gallerie:  
 Altri impianti (temporanei):  17,90   
 Marg. carreggiata: 2,15  
 Dim. marciapiede: 3,67  
 Edifici/Recinzioni:

**COLLOCAZIONE**  
 curva  isola spartitraffico  parapetto  
 aderenza  cavalcavia  FS



Tavola:  
 Rilievo fotografico data: agosto 2005  
 Note Impianto posto su area verde



Via	Solferino	Civ.: 97 fr	N. ubicazione:	183	
Frazione:	SEREGNO	Km:	N. elementi:	1	
Tipologia:	Stendardo		Tipo strada:	F	
Categoria:	Cartello		Proprietà:		
Utilizzo:	Pubblica affissione istituzionale		Messaggio:		
Orientamento:	Parallelo		Stato di conservazione:	Arrugginito	
Illuminazione:	Non luminoso				
<b>DIMENSIONI</b>					
Lunghezza impianto:			Lunghezza spazio:	1,40	
Altezza impianto:			Altezza spazio:	2,00	
Profondità impianto:			Superficie spazio:	2,80	
Lungh. singolo elemento:			Numero. spazi:	2	
Altezza margine inferiore:	0,59		Totale mq:	5,60	
<b>DISTANZE</b>			<b>COLLOCAZIONE</b>		
	Prima	Dopo	<input type="checkbox"/> curva	<input type="checkbox"/> isola spartitraffico	<input type="checkbox"/> parapetto
Segnali di pericolo:		6,45	<input type="checkbox"/> aderenza	<input type="checkbox"/> cavalcavia	<input type="checkbox"/> FS
Segnali di indicazione:					
Semafori:					
Intersezioni:					
Gallerie:					
Altri impianti (temporanei):	23,78	<input type="checkbox"/> 23,16			
Marg. carreggiata:	5,70				
Dim. marciapiede:	5,19				
Edifici/Recinzioni:					
Tavola:					
Rilievo fotografico	data: agosto 2005				
Note	Impianto posto tra filare d'alberi				



Via	Solferino	Civ.: 87 fr	N. ubicazione:	184	
Frazione:	SEREGNO	Km:	N. elementi:	1	
Tipologia:	Stendardo		Tipo strada:	F	
Categoria:	Cartello		Proprietà:		
Utilizzo:	Pubblica affissione commerciale		Messaggio:		
Orientamento:	Parallelo		Stato di conservazione:	Arrugginito	
Illuminazione:	Non luminoso				
<b>DIMENSIONI</b>					
Lunghezza impianto:			Lunghezza spazio:	1,40	
Altezza impianto:			Altezza spazio:	2,00	
Profondità impianto:			Superficie spazio:	2,80	
Lungh. singolo elemento:			Numero. spazi:	2	
Altezza margine inferiore:	0,59		Totale mq:	5,60	
<b>DISTANZE</b>			<b>COLLOCAZIONE</b>		
	Prima	Dopo	<input type="checkbox"/> curva	<input type="checkbox"/> isola spartitraffico	<input type="checkbox"/> parapetto
Segnali di pericolo:	16,80	3,98	<input type="checkbox"/> aderenza	<input type="checkbox"/> cavalcavia	<input type="checkbox"/> FS
Segnali di indicazione:					
Semafori:					
Intersezioni:					
Gallerie:					
Altri impianti (temporanei):	23,16	<input type="checkbox"/>			
Marg. carreggiata:	5,70				
Dim. marciapiede:	5,19				
Edifici/Recinzioni:					
Tavola:					
Rilievo fotografico	data: agosto 2005				
Note	Impianto posto tra filare d'alberi				



Via	Solferino	Civ.: 115 fr	N. ubicazione:	<b>181</b>
Frazione:	SEREGNO	Km:	N. elementi:	1
Tipologia:	Orologio		Tipo strada:	F
Categoria:	Impianto pubblicitario di servizio		Proprietà:	
Utilizzo:	Pubblicità esterna		Messaggio:	monzacar
Orientamento:	Ortogonale		Stato di conservazione:	Buono
Illuminazione:	Non luminoso			

#### DIMENSIONI

Lunghezza impianto:	
Altezza impianto:	
Profondità impianto:	
Lungh. singolo elemento:	
Altezza margine inferiore:	2,50

Lunghezza spazio:	1,00
Altezza spazio:	0,60
Superficie spazio:	0,60
Numero. spazi:	2
Totale mq:	1,20

DISTANZE	Prima	Dopo
Segnali di pericolo:		
Segnali di indicazione:		
Semafori:		
Intersezioni:		
Gallerie:		
Altri impianti (temporanei):	8,20	<input type="checkbox"/>
Marg. carreggiata:	6,10	
Dim. marciapiede:	4,80	
Edifici/Recinzioni:		

COLLOCAZIONE		
<input type="checkbox"/> curva	<input type="checkbox"/> isola spartitraffico	<input type="checkbox"/> parapetto
<input type="checkbox"/> aderenza	<input type="checkbox"/> cavalcavia	<input type="checkbox"/> FS



Tavola:  
 Rilievo fotografico data: agosto 2005  
 Note

Via	Solferino	Civ.: 105 fr	N. ubicazione:	<b>182</b>
Frazione:	SEREGNO	Km:	N. elementi:	1
Tipologia:	Stendardo		Tipo strada:	F
Categoria:	Cartello		Proprietà:	
Utilizzo:	Pubblica affissione istituzionale		Messaggio:	
Orientamento:	Parallelo		Stato di conservazione:	Arrugginito
Illuminazione:	Non luminoso			

#### DIMENSIONI

Lunghezza impianto:	
Altezza impianto:	
Profondità impianto:	
Lungh. singolo elemento:	
Altezza margine inferiore:	0,59

Lunghezza spazio:	1,40
Altezza spazio:	2,00
Superficie spazio:	2,80
Numero. spazi:	2
Totale mq:	5,60

DISTANZE	Prima	Dopo
Segnali di pericolo:	3,10	10,64
Segnali di indicazione:		
Semafori:		
Intersezioni:		
Gallerie:		
Altri impianti (temporanei):	23,78	<input type="checkbox"/>
Marg. carreggiata:	5,70	
Dim. marciapiede:	5,19	
Edifici/Recinzioni:		

COLLOCAZIONE		
<input type="checkbox"/> curva	<input type="checkbox"/> isola spartitraffico	<input type="checkbox"/> parapetto
<input type="checkbox"/> aderenza	<input type="checkbox"/> cavalcavia	<input type="checkbox"/> FS



Tavola:  
 Rilievo fotografico data: agosto 2005  
 Note  
 Impianto posto tra filare d'alberi



Via	Solferino	Civ.: 123 fr	N. ubicazione:	179
Frazione:	SEREGNO	Km:	N. elementi:	1
Tipologia:	StANDARD		Tipo strada:	F
Categoria:	Cartello		Proprietà:	
Utilizzo:	Pubblica affissione commerciale		Messaggio:	prenatal
Orientamento:	Parallelo		Stato di conservazione:	Arrugginito
Illuminazione:	Non luminoso			
<b>DIMENSIONI</b>				
Lunghezza impianto:			Lunghezza spazio:	1,40
Altezza impianto:			Altezza spazio:	2,00
Profondità impianto:			Superficie spazio:	2,80
Lungh. singolo elemento:			Numero. spazi:	2
Altezza margine inferiore:	0,83		Totale mq:	5,60
<b>DISTANZE</b>				
	Prima	Dopo	<b>COLLOCAZIONE</b>	
Segnali di pericolo:			<input type="checkbox"/> curva	<input type="checkbox"/> isola spartitraffico
Segnali di indicazione:			<input type="checkbox"/> aderenza	<input type="checkbox"/> cavalcavia
Semafori:			<input type="checkbox"/> parapetto	<input type="checkbox"/> FS
Intersezioni:				
Gallerie:				
Altri impianti (temporanei):	<input type="checkbox"/>	8,63		
Marg. carreggiata:	5,72			
Dim. marciapiede:	4,80			
Edifici/Recinzioni:				
<b>Tavola:</b>				
Rilievo fotografico	data: agosto 2005			
Note	Impianto posto tra filare d'alberi			



Via	Solferino	Civ.: 119 fr	N. ubicazione:	180
Frazione:	SEREGNO	Km:	N. elementi:	1
Tipologia:	StANDARD		Tipo strada:	F
Categoria:	Cartello		Proprietà:	
Utilizzo:	Pubblica affissione istituzionale		Messaggio:	
Orientamento:	Parallelo		Stato di conservazione:	Arrugginito
Illuminazione:	Non luminoso			
<b>DIMENSIONI</b>				
Lunghezza impianto:			Lunghezza spazio:	1,40
Altezza impianto:			Altezza spazio:	1,00
Profondità impianto:			Superficie spazio:	1,40
Lungh. singolo elemento:			Numero. spazi:	2
Altezza margine inferiore:	0,83		Totale mq:	2,80
<b>DISTANZE</b>				
	Prima	Dopo	<b>COLLOCAZIONE</b>	
Segnali di pericolo:			<input type="checkbox"/> curva	<input type="checkbox"/> isola spartitraffico
Segnali di indicazione:			<input type="checkbox"/> aderenza	<input type="checkbox"/> cavalcavia
Semafori:			<input type="checkbox"/> parapetto	<input type="checkbox"/> FS
Intersezioni:				
Gallerie:				
Altri impianti (temporanei):	8,63	<input type="checkbox"/>		
Marg. carreggiata:	5,72			
Dim. marciapiede:	4,80			
Edifici/Recinzioni:				
<b>Tavola:</b>				
Rilievo fotografico	data: agosto 2005			
Note	Impianto posto tra filare d'alberi			



Via	Colzani Livio	Civ.:	N. ubicazione:	177
Frazione:	SEREGNO	Km:	N. elementi:	1
Tipologia:	Transenna		Tipo strada:	E
Categoria:	Impianto pubblicitario di servizio		Proprietà:	
Utilizzo:	Pubblicità esterna		Messaggio:	menini
Orientamento:	Ortagonale			
Illuminazione:	Non luminoso		Stato di conservazione:	Buono

**DIMENSIONI**

Lunghezza impianto:	
Altezza impianto:	
Profondità impianto:	
Lungh. singolo elemento:	
Altezza margine inferiore:	0,35

Lunghezza spazio:	0,80
Altezza spazio:	0,45
Superficie spazio:	0,36
Numero. spazi:	1
Totale mq:	0,36

<b>DISTANZE</b>	Prima	Dopo
Segnali di pericolo:		
Segnali di indicazione:		
Semafori:		
Intersezioni:		
Gallerie:		
Altri impianti (temporanei):	<input type="checkbox"/>	<input type="checkbox"/>
Marg. carreggiata:		
Dim. marciapiede:		
Edifici/Recinzioni:		

**COLLOCAZIONE**

<input type="checkbox"/> curva	<input type="checkbox"/> isola spartitraffico	<input type="checkbox"/> parapetto
<input type="checkbox"/> aderenza	<input type="checkbox"/> cavalcavia	<input type="checkbox"/> FS



Tavola:  
 Rilievo fotografico data: agosto 2005  
 Note Impianto posto su rotonda, all'angolo con Via delle Nazioni Unite

Via	Colzani Livio	Civ.:	N. ubicazione:	178
Frazione:	SEREGNO	Km:	N. elementi:	1
Tipologia:	Transenna		Tipo strada:	E
Categoria:	Impianto pubblicitario di servizio		Proprietà:	
Utilizzo:	Pubblicità esterna		Messaggio:	menini
Orientamento:	Ortagonale			
Illuminazione:	Non luminoso		Stato di conservazione:	Buono

**DIMENSIONI**

Lunghezza impianto:	
Altezza impianto:	
Profondità impianto:	
Lungh. singolo elemento:	
Altezza margine inferiore:	0,35

Lunghezza spazio:	0,80
Altezza spazio:	0,45
Superficie spazio:	0,36
Numero. spazi:	1
Totale mq:	0,36

<b>DISTANZE</b>	Prima	Dopo
Segnali di pericolo:		
Segnali di indicazione:		
Semafori:		
Intersezioni:		
Gallerie:		
Altri impianti (temporanei):	<input type="checkbox"/>	<input type="checkbox"/>
Marg. carreggiata:		
Dim. marciapiede:		
Edifici/Recinzioni:		

**COLLOCAZIONE**

<input type="checkbox"/> curva	<input type="checkbox"/> isola spartitraffico	<input type="checkbox"/> parapetto
<input type="checkbox"/> aderenza	<input type="checkbox"/> cavalcavia	<input type="checkbox"/> FS



Tavola:  
 Rilievo fotografico data: agosto 2005  
 Note Impianto posto su rotonda, all'angolo con Via delle Nazioni Unite



Via	Colzani Livio	Civ.:	N. ubicazione:	175
Frazione:	SEREGNO	Km:	N. elementi:	1
Tipologia:	Transenna		Tipo strada:	E
Categoria:	Impianto pubblicitario di servizio		Proprietà:	
Utilizzo:	Pubblicità esterna		Messaggio:	menini
Orientamento:	Ortogonale			
Illuminazione:	Non luminoso		Stato di conservazione:	Buono

#### DIMENSIONI

Lunghezza impianto:		Lunghezza spazio:	0,80
Altezza impianto:		Altezza spazio:	0,45
Profondità impianto:		Superficie spazio:	0,36
Lungh. singolo elemento:		Numero. spazi:	1
Altezza margine inferiore:	0,35	Totale mq:	0,36

#### DISTANZE

	Prima	Dopo
Segnali di pericolo:		
Segnali di indicazione:		
Semafori:		
Intersezioni:		
Gallerie:		
Altri impianti (temporanei):	<input type="checkbox"/>	<input type="checkbox"/>
Marg. carreggiata:		
Dim. marciapiede:		
Edifici/Recinzioni:		

#### COLLOCAZIONE

<input type="checkbox"/> curva	<input type="checkbox"/> isola spartitraffico	<input type="checkbox"/> parapetto
<input type="checkbox"/> aderenza	<input type="checkbox"/> cavalcavia	<input type="checkbox"/> FS



#### Tavola:

Rilievo fotografico data: agosto 2005

Note Impianto posto su rotatoria, all'angolo con Via Ripamonti

Via	Colzani Livio	Civ.:	N. ubicazione:	176
Frazione:	SEREGNO	Km:	N. elementi:	1
Tipologia:	Transenna		Tipo strada:	E
Categoria:	Impianto pubblicitario di servizio		Proprietà:	
Utilizzo:	Pubblicità esterna		Messaggio:	menini
Orientamento:	Ortogonale			
Illuminazione:	Non luminoso		Stato di conservazione:	Buono

#### DIMENSIONI

Lunghezza impianto:		Lunghezza spazio:	0,80
Altezza impianto:		Altezza spazio:	0,45
Profondità impianto:		Superficie spazio:	0,36
Lungh. singolo elemento:		Numero. spazi:	1
Altezza margine inferiore:	0,35	Totale mq:	0,36

#### DISTANZE

	Prima	Dopo
Segnali di pericolo:		
Segnali di indicazione:		
Semafori:		
Intersezioni:		
Gallerie:		
Altri impianti (temporanei):	<input type="checkbox"/>	<input type="checkbox"/>
Marg. carreggiata:		
Dim. marciapiede:		
Edifici/Recinzioni:		

#### COLLOCAZIONE

<input type="checkbox"/> curva	<input type="checkbox"/> isola spartitraffico	<input type="checkbox"/> parapetto
<input type="checkbox"/> aderenza	<input type="checkbox"/> cavalcavia	<input type="checkbox"/> FS



#### Tavola:

Rilievo fotografico data: agosto 2005

Note Impianto posto su rotatoria, all'angolo con Via Ripamonti

Via	Colzani Livio	Civ.:	N. ubicazione:	173
Frazione:	SEREGNO	Km:	N. elementi:	1
Tipologia:	Cartello		Tipo strada:	E
Categoria:	Cartello		Proprietà:	Avip spa
Utilizzo:	Pubblicità esterna		Messaggio:	passatempo kafè
Orientamento:	Ortogonale			
Illuminazione:	Non luminoso		Stato di conservazione:	Buono

#### DIMENSIONI

Lunghezza impianto:	
Altezza impianto:	
Profondità impianto:	
Lungh. singolo elemento:	
Altezza margine inferiore:	1,63

Lunghezza spazio:	3,00
Altezza spazio:	2,00
Superficie spazio:	6,00
Numero. spazi:	2
Totale mq:	12,00

DISTANZE	Prima	Dopo
Segnali di pericolo:	888,00	
Segnali di indicazione:		
Semafori:		
Intersezioni:		
Gallerie:		
Altri impianti (temporanei):	21,34	<input type="checkbox"/>
Marg. carreggiata:	2,00	
Dim. marciapiede:		
Edifici/Recinzioni:		

COLLOCAZIONE		
<input type="checkbox"/> curva	<input type="checkbox"/> isola spartitraffico	<input type="checkbox"/> parapetto
<input type="checkbox"/> aderenza	<input type="checkbox"/> cavalcavia	<input type="checkbox"/> FS



Tavola:	
Rilievo fotografico	data: agosto 2005
Note	

Via	Colzani Livio	Civ.:	N. ubicazione:	174
Frazione:	SEREGNO	Km:	N. elementi:	1
Tipologia:	Cartello		Tipo strada:	E
Categoria:	Cartello		Proprietà:	Avip spa
Utilizzo:	Pubblicità esterna		Messaggio:	sogim
Orientamento:	Ortogonale			
Illuminazione:	Non luminoso		Stato di conservazione:	Sufficiente

#### DIMENSIONI

Lunghezza impianto:	
Altezza impianto:	
Profondità impianto:	
Lungh. singolo elemento:	
Altezza margine inferiore:	1,61

Lunghezza spazio:	3,00
Altezza spazio:	2,00
Superficie spazio:	6,00
Numero. spazi:	2
Totale mq:	12,00

DISTANZE	Prima	Dopo
Segnali di pericolo:		
Segnali di indicazione:		
Semafori:		
Intersezioni:		
Gallerie:		
Altri impianti (temporanei):	21,34	<input type="checkbox"/>
Marg. carreggiata:	2,80	
Dim. marciapiede:		
Edifici/Recinzioni:		

COLLOCAZIONE		
<input type="checkbox"/> curva	<input type="checkbox"/> isola spartitraffico	<input type="checkbox"/> parapetto
<input type="checkbox"/> aderenza	<input type="checkbox"/> cavalcavia	<input type="checkbox"/> FS



Tavola:	
Rilievo fotografico	data: agosto 2005
Note	



Via	Colzani Livio	Civ.:	N. ubicazione:	171
Frazione:	SEREGNO	Km:	N. elementi:	1
Tipologia:	Cartello		Tipo strada:	E
Categoria:	Cartello		Proprietà:	
Utilizzo:	Pubblicità esterna		Messaggio:	unes
Orientamento:	Ortogonale		Stato di conservazione:	Buono
Illuminazione:	Non luminoso			
<b>DIMENSIONI</b>				
Lunghezza impianto:			Lunghezza spazio:	2,40
Altezza impianto:			Altezza spazio:	2,00
Profondità impianto:			Superficie spazio:	4,80
Lungh. singolo elemento:			Numero. spazi:	2
Altezza margine inferiore:	2,10		Totale mq:	9,60
<b>DISTANZE</b>				
	Prima	Dopo	<b>COLLOCAZIONE</b>	
Segnali di pericolo:			<input type="checkbox"/> curva	<input type="checkbox"/> isola spartitraffico
Segnali di indicazione:			<input type="checkbox"/> aderenza	<input type="checkbox"/> cavalcavia
Semafori:			<input type="checkbox"/> parapetto	<input type="checkbox"/> FS
Intersezioni:				
Gallerie:				
Altri impianti (temporanei):	<input type="checkbox"/>	<input type="checkbox"/>		
Marg. carreggiata:	3,16			
Dim. marciapiede:				
Edifici/Recinzioni:				
Tavola:				
Rilievo fotografico	data: agosto 2005			
Note				



Via	Colzani Livio	Civ.:	N. ubicazione:	172
Frazione:	SEREGNO	Km:	N. elementi:	2
Tipologia:	Stendardo		Tipo strada:	E
Categoria:	Cartello		Proprietà:	
Utilizzo:	Pubblica affissione commerciale		Messaggio:	pittarello,viva sposi
Orientamento:	Parallelo		Stato di conservazione:	Arrugginito
Illuminazione:	Non luminoso			
<b>DIMENSIONI</b>				
Lunghezza impianto:			Lunghezza spazio:	2,00
Altezza impianto:			Altezza spazio:	1,40
Profondità impianto:			Superficie spazio:	2,80
Lungh. singolo elemento:			Numero. spazi:	2
Altezza margine inferiore:	0,83		Totale mq:	11,20
<b>DISTANZE</b>				
	Prima	Dopo	<b>COLLOCAZIONE</b>	
Segnali di pericolo:	38,12		<input type="checkbox"/> curva	<input type="checkbox"/> isola spartitraffico
Segnali di indicazione:			<input type="checkbox"/> aderenza	<input type="checkbox"/> cavalcavia
Semafori:			<input type="checkbox"/> parapetto	<input type="checkbox"/> FS
Intersezioni:				
Gallerie:				
Altri impianti (temporanei):	<input type="checkbox"/>	<input type="checkbox"/>		
Marg. carreggiata:	2,41			
Dim. marciapiede:				
Edifici/Recinzioni:				
Tavola:				
Rilievo fotografico	data: agosto 2005			
Note	Impianti posti in aderenza a cordolo divisorio area parcheggio, a formare gruppo omogeneo, distanza tra loro 1,80 mt			



Via	Colzani Livio	Civ.:	N. ubicazione:	169
Frazione:	SEREGNO	Km:	N. elementi:	1
Tipologia:	Cartello		Tipo strada:	E
Categoria:	Cartello		Proprietà:	
Utilizzo:	Pubblicità esterna		Messaggio:	clementelli
Orientamento:	Ortogonale		Stato di conservazione:	Buono
Illuminazione:	Non luminoso			

#### DIMENSIONI

Lunghezza impianto:	
Altezza impianto:	
Profondità impianto:	
Lungh. singolo elemento:	
Altezza margine inferiore:	1,85

Lunghezza spazio:	2,40
Altezza spazio:	2,00
Superficie spazio:	4,80
Numero. spazi:	2
Totale mq:	9,60

#### DISTANZE

	Prima	Dopo
Segnali di pericolo:		
Segnali di indicazione:		
Semafori:		
Intersezioni:		
Gallerie:		
Altri impianti (temporanei):	11,53	<input type="checkbox"/> 17,50 <input type="checkbox"/>
Marg. carreggiata:	3,70	
Dim. marciapiede:		
Edifici/Recinzioni:		

#### COLLOCAZIONE

<input type="checkbox"/> curva	<input type="checkbox"/> isola spartitraffico	<input type="checkbox"/> parapetto
<input type="checkbox"/> aderenza	<input type="checkbox"/> cavalcavia	<input type="checkbox"/> FS



#### Tavola:

Rilievo fotografico data: agosto 2005

#### Note

Via	Colzani Livio	Civ.:	N. ubicazione:	170
Frazione:	SEREGNO	Km:	N. elementi:	1
Tipologia:	Cartello		Tipo strada:	E
Categoria:	Cartello		Proprietà:	
Utilizzo:	Pubblicità esterna		Messaggio:	standa
Orientamento:	Ortogonale		Stato di conservazione:	Sufficiente
Illuminazione:	Non luminoso			

#### DIMENSIONI

Lunghezza impianto:	
Altezza impianto:	
Profondità impianto:	
Lungh. singolo elemento:	
Altezza margine inferiore:	2,25

Lunghezza spazio:	2,40
Altezza spazio:	2,00
Superficie spazio:	4,80
Numero. spazi:	2
Totale mq:	9,60

#### DISTANZE

	Prima	Dopo
Segnali di pericolo:		
Segnali di indicazione:		
Semafori:		
Intersezioni:		
Gallerie:		
Altri impianti (temporanei):	20,16	<input type="checkbox"/> 11,53 <input type="checkbox"/>
Marg. carreggiata:	3,79	
Dim. marciapiede:		
Edifici/Recinzioni:		

#### COLLOCAZIONE

<input type="checkbox"/> curva	<input type="checkbox"/> isola spartitraffico	<input type="checkbox"/> parapetto
<input type="checkbox"/> aderenza	<input type="checkbox"/> cavalcavia	<input type="checkbox"/> FS



#### Tavola:

Rilievo fotografico data: agosto 2005

#### Note



Via	Colzani Livio	Civ.:	N. ubicazione:	167
Frazione:	SEREGNO	Km:	N. elementi:	1
Tipologia:	Cartello		Tipo strada:	E
Categoria:	Cartello		Proprietà:	Poster
Utilizzo:	Pubblicità esterna		Messaggio:	centro veneto del mobile
Orientamento:	Ortogonale			
Illuminazione:	Non luminoso		Stato di conservazione:	Buono

#### DIMENSIONI

Lunghezza impianto:	
Altezza impianto:	
Profondità impianto:	
Lungh. singolo elemento:	
Altezza margine inferiore:	2,00

Lunghezza spazio:	1,60
Altezza spazio:	2,20
Superficie spazio:	3,52
Numero. spazi:	2
Totale mq:	7,04

#### DISTANZE

	Prima	Dopo
Segnali di pericolo:		
Segnali di indicazione:		
Semafori:		
Intersezioni:		
Gallerie:		
Altri impianti (temporanei):	41,39	<input type="checkbox"/> 25,00 <input type="checkbox"/>
Marg. carreggiata:	2,85	
Dim. marciapiede:		
Edifici/Recinzioni:		

#### COLLOCAZIONE

<input type="checkbox"/> curva	<input type="checkbox"/> isola spartitraffico	<input type="checkbox"/> parapetto
<input type="checkbox"/> aderenza	<input type="checkbox"/> cavalcavia	<input type="checkbox"/> FS



#### Tavola:

Rilievo fotografico data: agosto 2005

#### Note

Via	Colzani Livio	Civ.:	N. ubicazione:	168
Frazione:	SEREGNO	Km:	N. elementi:	1
Tipologia:	Cartello		Tipo strada:	E
Categoria:	Cartello		Proprietà:	Imacdue
Utilizzo:	Pubblicità esterna		Messaggio:	linee tende seregno
Orientamento:	Ortogonale			
Illuminazione:	Non luminoso		Stato di conservazione:	Buono

#### DIMENSIONI

Lunghezza impianto:	
Altezza impianto:	
Profondità impianto:	
Lungh. singolo elemento:	
Altezza margine inferiore:	1,97

Lunghezza spazio:	2,00
Altezza spazio:	2,40
Superficie spazio:	4,80
Numero. spazi:	2
Totale mq:	9,60

#### DISTANZE

	Prima	Dopo
Segnali di pericolo:		
Segnali di indicazione:		
Semafori:		
Intersezioni:		
Gallerie:		
Altri impianti (temporanei):	17,50	<input type="checkbox"/> 41,39 <input type="checkbox"/>
Marg. carreggiata:	3,82	
Dim. marciapiede:		
Edifici/Recinzioni:		

#### COLLOCAZIONE

<input type="checkbox"/> curva	<input type="checkbox"/> isola spartitraffico	<input type="checkbox"/> parapetto
<input type="checkbox"/> aderenza	<input type="checkbox"/> cavalcavia	<input type="checkbox"/> FS



#### Tavola:

Rilievo fotografico data: agosto 2005

#### Note

Via	Colzani Livio	Civ.:	N. ubicazione:	165
Frazione:	SEREGNO	Km:	N. elementi:	1
Tipologia:	Cartello		Tipo strada:	E
Categoria:	Cartello		Proprietà:	Avip spa
Utilizzo:	Pubblicità esterna		Messaggio:	il millepiedi
Orientamento:	Ortogonale			
Illuminazione:	Non luminoso		Stato di conservazione:	Buono

#### DIMENSIONI

Lunghezza impianto:	
Altezza impianto:	
Profondità impianto:	
Lungh. singolo elemento:	
Altezza margine inferiore:	1,23

Lunghezza spazio:	1,60
Altezza spazio:	2,20
Superficie spazio:	3,52
Numero. spazi:	2
Totale mq:	7,04

DISTANZE	Prima	Dopo
Segnali di pericolo:		18,48
Segnali di indicazione:		
Semafori:		
Intersezioni:		
Gallerie:		
Altri impianti (temporanei):	<input type="checkbox"/>	<input type="checkbox"/>
Marg. carreggiata:	3,30	
Dim. marciapiede:		
Edifici/Recinzioni:		

COLLOCAZIONE		
<input type="checkbox"/> curva	<input type="checkbox"/> isola spartitraffico	<input type="checkbox"/> parapetto
<input type="checkbox"/> aderenza	<input type="checkbox"/> cavalcavia	<input type="checkbox"/> FS



Tavola:	
Rilievo fotografico	data: agosto 2005
Note	

Via	Colzani Livio	Civ.:	N. ubicazione:	166
Frazione:	SEREGNO	Km: 0+620sx	N. elementi:	1
Tipologia:	Cartello		Tipo strada:	E
Categoria:	Cartello		Proprietà:	Astrea
Utilizzo:	Pubblicità esterna		Messaggio:	toyota
Orientamento:	Ortogonale			
Illuminazione:	Non luminoso		Stato di conservazione:	Buono

#### DIMENSIONI

Lunghezza impianto:	
Altezza impianto:	
Profondità impianto:	
Lungh. singolo elemento:	
Altezza margine inferiore:	1,85

Lunghezza spazio:	1,70
Altezza spazio:	1,10
Superficie spazio:	1,87
Numero. spazi:	2
Totale mq:	3,74

DISTANZE	Prima	Dopo
Segnali di pericolo:		
Segnali di indicazione:		
Semafori:		
Intersezioni:		
Gallerie:		
Altri impianti (temporanei):	25,00	<input type="checkbox"/>
Marg. carreggiata:	3,15	
Dim. marciapiede:		
Edifici/Recinzioni:		

COLLOCAZIONE		
<input type="checkbox"/> curva	<input type="checkbox"/> isola spartitraffico	<input type="checkbox"/> parapetto
<input type="checkbox"/> aderenza	<input type="checkbox"/> cavalcavia	<input type="checkbox"/> FS



Tavola:	
Rilievo fotografico	data: agosto 2005
Note	



Via	Colzani Livio	Civ.:	N. ubicazione:	163
Frazione:	SEREGNO	Km:	N. elementi:	1
Tipologia:	Superficie predisposta		Tipo strada:	E
Categoria:	Impianto di pubblicità o propaganda		Proprietà:	
Utilizzo:	Pubblica affissione commerciale		Messaggio:	
Orientamento:	Ortagonale			
Illuminazione:	Non luminoso		Stato di conservazione:	Insufficiente

#### DIMENSIONI

Lunghezza impianto:	
Altezza impianto:	
Profondità impianto:	
Lungh. singolo elemento:	
Altezza margine inferiore:	0,40

Lunghezza spazio:	1,00
Altezza spazio:	2,00
Superficie spazio:	2,00
Numero. spazi:	1
Totale mq:	2,00

#### DISTANZE

	Prima	Dopo
Segnali di pericolo:		
Segnali di indicazione:		
Semafori:		
Intersezioni:		
Gallerie:		
Altri impianti (temporanei):	<input type="checkbox"/>	<input type="checkbox"/>
Marg. carreggiata:	2,07	
Dim. marciapiede:		
Edifici/Recinzioni:		

#### COLLOCAZIONE

<input type="checkbox"/> curva	<input type="checkbox"/> isola spartitraffico	<input type="checkbox"/> parapetto
<input checked="" type="checkbox"/> aderenza	<input type="checkbox"/> cavalcavia	<input type="checkbox"/> FS



#### Tavola:

Rilievo fotografico data: agosto 2005

#### Note

Via	Colzani Livio	Civ.:	N. ubicazione:	164
Frazione:	SEREGNO	Km:	N. elementi:	1
Tipologia:	Superficie predisposta		Tipo strada:	E
Categoria:	Impianto di pubblicità o propaganda		Proprietà:	
Utilizzo:	Pubblica affissione commerciale		Messaggio:	
Orientamento:	Parallelo			
Illuminazione:	Non luminoso		Stato di conservazione:	Insufficiente

#### DIMENSIONI

Lunghezza impianto:	
Altezza impianto:	
Profondità impianto:	
Lungh. singolo elemento:	
Altezza margine inferiore:	0,40

Lunghezza spazio:	2,00
Altezza spazio:	2,00
Superficie spazio:	4,00
Numero. spazi:	1
Totale mq:	4,00

#### DISTANZE

	Prima	Dopo
Segnali di pericolo:		
Segnali di indicazione:		
Semafori:		
Intersezioni:		
Gallerie:		
Altri impianti (temporanei):	<input type="checkbox"/>	<input type="checkbox"/>
Marg. carreggiata:	2,07	
Dim. marciapiede:		
Edifici/Recinzioni:		

#### COLLOCAZIONE

<input type="checkbox"/> curva	<input type="checkbox"/> isola spartitraffico	<input type="checkbox"/> parapetto
<input checked="" type="checkbox"/> aderenza	<input type="checkbox"/> cavalcavia	<input type="checkbox"/> FS



#### Tavola:

Rilievo fotografico data: agosto 2005

#### Note

Via	Colzani Livio	Civ.:	N. ubicazione:	161
Frazione:	SEREGNO	Km:	N. elementi:	1
Tipologia:	Cartello		Tipo strada:	E
Categoria:	Cartello		Proprietà:	Imac
Utilizzo:	Pubblicità esterna		Messaggio:	famila
Orientamento:	Parallelo			
Illuminazione:	Non luminoso		Stato di conservazione:	Buono

#### DIMENSIONI

Lunghezza impianto:	
Altezza impianto:	
Profondità impianto:	
Lungh. singolo elemento:	
Altezza margine inferiore:	2,22

Lunghezza spazio:	3,00
Altezza spazio:	2,00
Superficie spazio:	6,00
Numero. spazi:	2
Totale mq:	12,00

#### DISTANZE

	Prima	Dopo
Segnali di pericolo:		
Segnali di indicazione:		
Semafori:		
Intersezioni:		
Gallerie:		
Altri impianti (temporanei):	<input type="checkbox"/>	<input type="checkbox"/>
Marg. carreggiata:	5,23	
Dim. marciapiede:	1,62	
Edifici/Recinzioni:		

#### COLLOCAZIONE

<input type="checkbox"/> curva	<input type="checkbox"/> isola spartitraffico	<input type="checkbox"/> parapetto
<input type="checkbox"/> aderenza	<input type="checkbox"/> cavalcavia	<input type="checkbox"/> FS



#### Tavola:

Rilievo fotografico	data: agosto 2005
Note	Impianto posto all'angolo con Via Fermi

Via	Colzani Livio	Civ.:	N. ubicazione:	162
Frazione:	SEREGNO	Km:	N. elementi:	1
Tipologia:	Cartello		Tipo strada:	E
Categoria:	Cartello		Proprietà:	
Utilizzo:	Pubblicità esterna		Messaggio:	centro veneto del mobile
Orientamento:	Ortogonale			
Illuminazione:	Non luminoso		Stato di conservazione:	Buono

#### DIMENSIONI

Lunghezza impianto:	
Altezza impianto:	
Profondità impianto:	
Lungh. singolo elemento:	
Altezza margine inferiore:	1,95

Lunghezza spazio:	2,00
Altezza spazio:	3,00
Superficie spazio:	6,00
Numero. spazi:	2
Totale mq:	12,00

#### DISTANZE

	Prima	Dopo
Segnali di pericolo:		
Segnali di indicazione:		
Semafori:		
Intersezioni:		
Gallerie:		
Altri impianti (temporanei):	<input type="checkbox"/>	<input type="checkbox"/>
Marg. carreggiata:	1,58	
Dim. marciapiede:		
Edifici/Recinzioni:		

#### COLLOCAZIONE

<input type="checkbox"/> curva	<input type="checkbox"/> isola spartitraffico	<input type="checkbox"/> parapetto
<input type="checkbox"/> aderenza	<input type="checkbox"/> cavalcavia	<input type="checkbox"/> FS



#### Tavola:

Rilievo fotografico	data: agosto 2005
Note	



Via	Colzani Livio	Civ.: 26	N. ubicazione:	159
Frazione:	SEREGNO	Km:	N. elementi:	2
Tipologia:	Stendardo		Tipo strada:	E
Categoria:	Cartello		Proprietà:	
Utilizzo:	Pubblica affissione commerciale		Messaggio:	
Orientamento:	Parallelo			
Illuminazione:	Non luminoso		Stato di conservazione:	Arrugginito

**DIMENSIONI**

Lunghezza impianto:  
 Altezza impianto:  
 Profondità impianto:  
 Lungh. singolo elemento:  
 Altezza margine inferiore: 0,75

Lunghezza spazio: 1,40  
 Altezza spazio: 2,00  
 Superficie spazio: 2,80  
 Numero. spazi: 1  
 Totale mq: 5,60

**DISTANZE**

	Prima	Dopo
Segnali di pericolo:		
Segnali di indicazione:		
Semafori:		
Intersezioni:	23,00	
Gallerie:		
Altri impianti (temporanei):	<input type="checkbox"/>	<input type="checkbox"/>
Marg. carreggiata:	3,59	
Dim. marciapiede:	3,66	
Edifici/Recinzioni:		

**COLLOCAZIONE**

curva     isola spartitraffico     parapetto  
 aderenza     cavalcavia     FS



**Tavola:**

Rilievo fotografico data: agosto 2005  
 Note Impianto posto all'angolo con Via Edison

Via	Edison Tommaso	Civ.:	N. ubicazione:	160
Frazione:	SEREGNO	Km:	N. elementi:	1
Tipologia:	Stendardo		Tipo strada:	F
Categoria:	Cartello		Proprietà:	
Utilizzo:	Pubblica affissione commerciale		Messaggio:	
Orientamento:	Parallelo			
Illuminazione:	Non luminoso		Stato di conservazione:	Arrugginito

**DIMENSIONI**

Lunghezza impianto:  
 Altezza impianto:  
 Profondità impianto:  
 Lungh. singolo elemento:  
 Altezza margine inferiore: 0,87

Lunghezza spazio: 1,40  
 Altezza spazio: 2,00  
 Superficie spazio: 2,80  
 Numero. spazi: 2  
 Totale mq: 5,60

**DISTANZE**

	Prima	Dopo
Segnali di pericolo:		
Segnali di indicazione:		
Semafori:		
Intersezioni:	19,50	
Gallerie:		
Altri impianti (temporanei):	<input type="checkbox"/>	<input type="checkbox"/>
Marg. carreggiata:	1,25	
Dim. marciapiede:	2,28	
Edifici/Recinzioni:		

**COLLOCAZIONE**

curva     isola spartitraffico     parapetto  
 aderenza     cavalcavia     FS



**Tavola:**

Rilievo fotografico data: agosto 2005  
 Note Impianto posto all'angolo con Via Colzani

Via Edison Tommaso Civ.: 78fr  
 Frazione: SEREGNO Km:  
 Tipologia: Tabella  
 Categoria: Impianto di pubblicità o propaganda  
 Utilizzo: Pubblica affissione istituzionale  
 Orientamento: Parallelo  
 Illuminazione: Non luminoso

N. ubicazione: **157**

N. elementi: 3  
 Tipo strada: F  
 Proprietà:  
 Messaggio:  
 Stato di conservazione: Arrugginito

**DIMENSIONI**

Lunghezza impianto:  
 Altezza impianto:  
 Profondità impianto:  
 Lungh. singolo elemento:  
 Altezza margine inferiore: 0,49

Lunghezza spazio: 1,40  
 Altezza spazio: 2,00  
 Superficie spazio: 2,80  
 Numero. spazi: 1  
 Totale mq: 8,40

**DISTANZE** Prima Dopo  
 Segnali di pericolo: 7,70  
 Segnali di indicazione:  
 Semafori:  
 Intersezioni:  
 Gallerie:  
 Altri impianti (temporanei):    
 Marg. carreggiata: 5,87  
 Dim. marciapiede:  
 Edifici/Recinzioni:

**COLLOCAZIONE**  
 curva  isola spartitraffico  parapetto  
 aderenza  cavalcavia  FS



Tavola:  
 Rilievo fotografico data: agosto 2005  
 Note Impianti posti in aderenza alla parete, distanza tra loro 0,92 mt

Via Edison Tommaso Civ.: 65  
 Frazione: SEREGNO Km:  
 Tipologia: Stendardo  
 Categoria: Cartello  
 Utilizzo: Pubblica affissione commerciale  
 Orientamento: Parallelo  
 Illuminazione: Non luminoso

N. ubicazione: **158**

N. elementi: 2  
 Tipo strada: F  
 Proprietà:  
 Messaggio: prenatal  
 Stato di conservazione: Arrugginito

**DIMENSIONI**

Lunghezza impianto:  
 Altezza impianto:  
 Profondità impianto:  
 Lungh. singolo elemento:  
 Altezza margine inferiore: 0,83

Lunghezza spazio: 1,40  
 Altezza spazio: 2,00  
 Superficie spazio: 2,80  
 Numero. spazi: 2  
 Totale mq: 11,20

**DISTANZE** Prima Dopo  
 Segnali di pericolo:  
 Segnali di indicazione:  
 Semafori:  
 Intersezioni: 16,03  
 Gallerie:  
 Altri impianti (temporanei):    
 Marg. carreggiata: 1,57  
 Dim. marciapiede: 4,11  
 Edifici/Recinzioni:

**COLLOCAZIONE**  
 curva  isola spartitraffico  parapetto  
 aderenza  cavalcavia  FS



Tavola:  
 Rilievo fotografico data: agosto 2005  
 Note Impianto posto all'angolo con Via Colzani, tra loro 6,33



Via	Verdi Giuseppe	Civ.: 2	N. ubicazione:	211
Frazione:	SEREGNO	Km:	N. elementi:	1
Tipologia:	Orologio		Tipo strada:	F
Categoria:	Impianto pubblicitario di servizio		Proprietà:	
Utilizzo:	Pubblicità esterna		Messaggio:	
Orientamento:	Ortogonale		Stato di conservazione:	Sufficiente
Illuminazione:	Non luminoso			
<b>DIMENSIONI</b>				
Lunghezza impianto:			Lunghezza spazio:	1,00
Altezza impianto:			Altezza spazio:	0,40
Profondità impianto:			Superficie spazio:	0,40
Lungh. singolo elemento:			Numero. spazi:	2
Altezza margine inferiore:	2,40		Totale mq:	0,80
<b>DISTANZE</b>				
	Prima	Dopo	<b>COLLOCAZIONE</b>	
Segnali di pericolo:			<input type="checkbox"/> curva <input type="checkbox"/> isola spartitraffico <input type="checkbox"/> parapetto <input type="checkbox"/> aderenza <input type="checkbox"/> cavalcavia <input type="checkbox"/> FS	
Segnali di indicazione:				
Semafori:				
Intersezioni:				
Gallerie:				
Altri impianti (temporanei):		<input type="checkbox"/>		
Marg. carreggiata:	3,46			
Dim. marciapiede:	2,84			
Edifici/Recinzioni:				
Tavola:				
Rilievo fotografico	data: agosto 2005			
Note	ingresso ospedale trabattoni			



Via	Verdi Giuseppe	Civ.:	N. ubicazione:	212
Frazione:	SEREGNO	Km:	N. elementi:	1
Tipologia:	Stendardo		Tipo strada:	F
Categoria:	Cartello		Proprietà:	
Utilizzo:	Pubblica affissione istituzionale		Messaggio:	
Orientamento:	Parallelo		Stato di conservazione:	Arrugginito
Illuminazione:	Non luminoso			
<b>DIMENSIONI</b>				
Lunghezza impianto:			Lunghezza spazio:	1,40
Altezza impianto:			Altezza spazio:	2,00
Profondità impianto:			Superficie spazio:	2,80
Lungh. singolo elemento:			Numero. spazi:	2
Altezza margine inferiore:	0,82		Totale mq:	5,60
<b>DISTANZE</b>				
	Prima	Dopo	<b>COLLOCAZIONE</b>	
Segnali di pericolo:			<input type="checkbox"/> curva <input type="checkbox"/> isola spartitraffico <input type="checkbox"/> parapetto <input type="checkbox"/> aderenza <input type="checkbox"/> cavalcavia <input type="checkbox"/> FS	
Segnali di indicazione:				
Semafori:				
Intersezioni:				
Gallerie:				
Altri impianti (temporanei):	18,83	<input type="checkbox"/>		
Marg. carreggiata:	2,59			
Dim. marciapiede:	3,79			
Edifici/Recinzioni:				
Tavola:				
Rilievo fotografico	data: agosto 2005			
Note	Impianto posto tra filare d'alberi			



Via	Settembrini Luigi	Civ.:	N. ubicazione:	209
Frazione:	SEREGNO	Km:	N. elementi:	4
Tipologia:	Stendardo		Tipo strada:	F
Categoria:	Cartello		Proprietà:	
Utilizzo:	Pubblica affissione commerciale		Messaggio:	
Orientamento:	Parallelo		Stato di conservazione:	Arrugginito
Illuminazione:	Non luminoso			

#### DIMENSIONI

Lunghezza impianto:	
Altezza impianto:	
Profondità impianto:	
Lungh. singolo elemento:	
Altezza margine inferiore:	0,87

Lunghezza spazio:	1,40
Altezza spazio:	2,00
Superficie spazio:	2,80
Numero. spazi:	2
Totale mq:	22,40

DISTANZE	Prima	Dopo
Segnali di pericolo:		
Segnali di indicazione:		
Semafori:		
Intersezioni:		
Gallerie:		
Altri impianti (temporanei):	<input type="checkbox"/>	<input type="checkbox"/>
Marg. carreggiata:	2,54	
Dim. marciapiede:	1,30	
Edifici/Recinzioni:		

COLLOCAZIONE		
<input type="checkbox"/> curva	<input type="checkbox"/> isola spartitraffico	<input type="checkbox"/> parapetto
<input type="checkbox"/> aderenza	<input type="checkbox"/> cavalcavia	<input type="checkbox"/> FS



Tavola:	
Rilievo fotografico	data: agosto 2005
Note	Impianti posti in asse con palo illuminazione, su area verde presso parcheggio, a formare gruppo omogeneo, distanza tra loro 5 mt

Via	Verdi Giuseppe	Civ.: 5	N. ubicazione:	210
Frazione:	SEREGNO	Km:	N. elementi:	1
Tipologia:	Stendardo		Tipo strada:	F
Categoria:	Cartello		Proprietà:	
Utilizzo:	Pubblica affissione istituzionale		Messaggio:	
Orientamento:	Parallelo		Stato di conservazione:	Arrugginito
Illuminazione:	Non luminoso			

#### DIMENSIONI

Lunghezza impianto:	
Altezza impianto:	
Profondità impianto:	
Lungh. singolo elemento:	
Altezza margine inferiore:	0,82

Lunghezza spazio:	1,40
Altezza spazio:	2,00
Superficie spazio:	2,80
Numero. spazi:	2
Totale mq:	5,60

DISTANZE	Prima	Dopo
Segnali di pericolo:	1,37	0,85
Segnali di indicazione:		
Semafori:		
Intersezioni:		
Gallerie:		
Altri impianti (temporanei):	<input type="checkbox"/> 18,83	<input type="checkbox"/>
Marg. carreggiata:	2,59	
Dim. marciapiede:	3,79	
Edifici/Recinzioni:		

COLLOCAZIONE		
<input type="checkbox"/> curva	<input type="checkbox"/> isola spartitraffico	<input type="checkbox"/> parapetto
<input type="checkbox"/> aderenza	<input type="checkbox"/> cavalcavia	<input type="checkbox"/> FS



Tavola:	
Rilievo fotografico	data: agosto 2005
Note	Impianto posto tra filare d'alberi



Via	Circonvallazione	Civ.: 84fr	N. ubicazione:	207
Frazione:	SEREGNO	Km:	N. elementi:	4
Tipologia:	Tabella		Tipo strada:	E
Categoria:	Impianto di pubblicità o propaganda		Proprietà:	
Utilizzo:	Pubblica affissione commerciale		Messaggio:	milano sposi,istituto paci,radiant,di pietro
Orientamento:	Parallelo		Stato di conservazione:	Arrugginito
Illuminazione:	Non luminoso			
<b>DIMENSIONI</b>				
Lunghezza impianto:			Lunghezza spazio:	2,00
Altezza impianto:			Altezza spazio:	1,40
Profondità impianto:			Superficie spazio:	2,80
Lungh. singolo elemento:			Numero. spazi:	1
Altezza margine inferiore:	0,65		Totale mq:	11,20
<b>DISTANZE</b>				
	Prima	Dopo	<b>COLLOCAZIONE</b>	
Segnali di pericolo:			<input type="checkbox"/> curva	<input type="checkbox"/> isola spartitraffico
Segnali di indicazione:			<input checked="" type="checkbox"/> aderenza	<input type="checkbox"/> cavalcavia
Semafori:			<input type="checkbox"/> parapetto	<input type="checkbox"/> FS
Intersezioni:				
Gallerie:				
Altri impianti (temporanei):	<input type="checkbox"/>	<input type="checkbox"/>		
Marg. carreggiata:	3,60			
Dim. marciapiede:	1,42			
Edifici/Recinzioni:				
<b>Tavola:</b>				
Rilievo fotografico	data: agosto 2005			
Note	Impianti posti in aderenza alla parete, distanza tra loro 2,99 mt			



Via	Circonvallazione	Civ.: 86 fr	N. ubicazione:	208
Frazione:	SEREGNO	Km:	N. elementi:	1
Tipologia:	Superficie predisposta		Tipo strada:	E
Categoria:	Impianto di pubblicità o propaganda		Proprietà:	
Utilizzo:	Pubblica affissione commerciale		Messaggio:	
Orientamento:	Parallelo		Stato di conservazione:	Sufficiente
Illuminazione:	Non luminoso			
<b>DIMENSIONI</b>				
Lunghezza impianto:			Lunghezza spazio:	35,22
Altezza impianto:			Altezza spazio:	1,00
Profondità impianto:			Superficie spazio:	35,22
Lungh. singolo elemento:			Numero. spazi:	1
Altezza margine inferiore:	0,75		Totale mq:	35,22
<b>DISTANZE</b>				
	Prima	Dopo	<b>COLLOCAZIONE</b>	
Segnali di pericolo:			<input type="checkbox"/> curva	<input type="checkbox"/> isola spartitraffico
Segnali di indicazione:			<input checked="" type="checkbox"/> aderenza	<input type="checkbox"/> cavalcavia
Semafori:			<input type="checkbox"/> parapetto	<input type="checkbox"/> FS
Intersezioni:		1,95		
Gallerie:				
Altri impianti (temporanei):	<input type="checkbox"/>	<input type="checkbox"/>		
Marg. carreggiata:	3,60			
Dim. marciapiede:	1,42			
Edifici/Recinzioni:				
<b>Tavola:</b>				
Rilievo fotografico	data: agosto 2005			
Note	Impianto posto in aderenza alla parete			



Via	Boccaccio Giovanni	Civ.:	N. ubicazione:	205
Frazione:	SEREGNO	Km:	N. elementi:	1
Tipologia:	Superficie predisposta		Tipo strada:	F
Categoria:	Impianto di pubblicità o propaganda		Proprietà:	
Utilizzo:	Pubblica affissione commerciale		Messaggio:	
Orientamento:	Parallelo			
Illuminazione:	Non luminoso		Stato di conservazione:	Insufficiente

#### DIMENSIONI

Lunghezza impianto:	24,40
Altezza impianto:	
Profondità impianto:	
Lungh. singolo elemento:	
Altezza margine inferiore:	0,96

Lunghezza spazio:	4,20
Altezza spazio:	2,00
Superficie spazio:	8,40
Numero. spazi:	0
Totale mq:	0,00

#### DISTANZE

	Prima	Dopo
Segnali di pericolo:		
Segnali di indicazione:		
Semafori:		
Intersezioni:		
Gallerie:		
Altri impianti (temporanei):	<input type="checkbox"/> 6,00	<input type="checkbox"/>
Marg. carreggiata:		
Dim. marciapiede:		
Edifici/Recinzioni:		

#### COLLOCAZIONE

<input type="checkbox"/> curva	<input type="checkbox"/> isola spartitraffico	<input type="checkbox"/> parapetto
<input checked="" type="checkbox"/> aderenza	<input type="checkbox"/> cavalcavia	<input type="checkbox"/> FS



#### Tavola:

Rilievo fotografico data: agosto 2005

Note Impianto posto in aderenza alla parete, interasse pilastri 4,2 mt

Via	Circonvallazione	Civ.: 84fr	N. ubicazione:	206
Frazione:	SEREGNO	Km:	N. elementi:	1
Tipologia:	Superficie predisposta		Tipo strada:	E
Categoria:	Impianto di pubblicità o propaganda		Proprietà:	
Utilizzo:	Pubblica affissione commerciale		Messaggio:	
Orientamento:	Parallelo			
Illuminazione:	Non luminoso		Stato di conservazione:	Sufficiente

#### DIMENSIONI

Lunghezza impianto:	4,23
Altezza impianto:	
Profondità impianto:	
Lungh. singolo elemento:	
Altezza margine inferiore:	0,71

Lunghezza spazio:	4,00
Altezza spazio:	1,40
Superficie spazio:	5,60
Numero. spazi:	1
Totale mq:	5,60

#### DISTANZE

	Prima	Dopo
Segnali di pericolo:		
Segnali di indicazione:		
Semafori:		
Intersezioni:		
Gallerie:		
Altri impianti (temporanei):	<input type="checkbox"/>	<input type="checkbox"/>
Marg. carreggiata:	3,60	
Dim. marciapiede:	3,39	
Edifici/Recinzioni:		

#### COLLOCAZIONE

<input type="checkbox"/> curva	<input type="checkbox"/> isola spartitraffico	<input type="checkbox"/> parapetto
<input checked="" type="checkbox"/> aderenza	<input type="checkbox"/> cavalcavia	<input type="checkbox"/> FS



#### Tavola:

Rilievo fotografico data: agosto 2005

Note Impianto posto in aderenza alla parete, interasse pilastri 4,23 mt



Via	Seregno da Stefano	Civ.:	N. ubicazione:	203
Frazione:	SEREGNO	Km:	N. elementi:	1
Tipologia:	Transenna		Tipo strada:	F
Categoria:	Impianto pubblicitario di servizio		Proprietà:	
Utilizzo:	Pubblicità esterna		Messaggio:	ras
Orientamento:	Parallelo		Stato di conservazione:	Buono
Illuminazione:	Non luminoso			
<b>DIMENSIONI</b>				
Lunghezza impianto:			Lunghezza spazio:	0,80
Altezza impianto:			Altezza spazio:	0,56
Profondità impianto:			Superficie spazio:	0,45
Lungh. singolo elemento:			Numero. spazi:	1
Altezza margine inferiore:	0,35		Totale mq:	0,45
<b>DISTANZE</b>				
	Prima	Dopo	<b>COLLOCAZIONE</b>	
Segnali di pericolo:			<input type="checkbox"/> curva <input type="checkbox"/> isola spartitraffico <input type="checkbox"/> parapetto <input type="checkbox"/> aderenza <input type="checkbox"/> cavalcavia <input type="checkbox"/> FS	
Segnali di indicazione:				
Semafori:	1,10			
Intersezioni:				
Gallerie:				
Altri impianti (temporanei):		<input type="checkbox"/>		
Marg. carreggiata:	0,40			
Dim. marciapiede:	1,33			
Edifici/Recinzioni:				
Tavola:				
Rilievo fotografico	data: agosto 2005			
Note				



Via	Boccaccio Giovanni	Civ.: 58fr	N. ubicazione:	204
Frazione:	SEREGNO	Km:	N. elementi:	1
Tipologia:	Superficie predisposta		Tipo strada:	F
Categoria:	Impianto di pubblicità o propaganda		Proprietà:	
Utilizzo:	Pubblica affissione commerciale		Messaggio:	
Orientamento:	Parallelo		Stato di conservazione:	Insufficiente
Illuminazione:	Non luminoso			
<b>DIMENSIONI</b>				
Lunghezza impianto:	24,40		Lunghezza spazio:	6,00
Altezza impianto:			Altezza spazio:	1,40
Profondità impianto:			Superficie spazio:	8,40
Lungh. singolo elemento:			Numero. spazi:	1
Altezza margine inferiore:	0,96		Totale mq:	8,40
<b>DISTANZE</b>				
	Prima	Dopo	<b>COLLOCAZIONE</b>	
Segnali di pericolo:			<input type="checkbox"/> curva <input type="checkbox"/> isola spartitraffico <input type="checkbox"/> parapetto <input checked="" type="checkbox"/> aderenza <input type="checkbox"/> cavalcavia <input type="checkbox"/> FS	
Segnali di indicazione:				
Semafori:				
Intersezioni:		3,46		
Gallerie:				
Altri impianti (temporanei):	6,00	<input type="checkbox"/>		
Marg. carreggiata:				
Dim. marciapiede:				
Edifici/Recinzioni:				
Tavola:				
Rilievo fotografico	data: agosto 2005			
Note	Impianto posto in aderenza alla parete, interasse pilastri 4,2 mt			



Via	Colombo Cristoforo	Civ.:	N. ubicazione:	201
Frazione:	SEREGNO	Km:	N. elementi:	3
Tipologia:	Stendardo		Tipo strada:	F
Categoria:	Cartello		Proprietà:	
Utilizzo:	Pubblica affissione commerciale		Messaggio:	radiant,brianza sposi
Orientamento:	Parallelo			
Illuminazione:	Non luminoso		Stato di conservazione:	Arrugginito

#### DIMENSIONI

Lunghezza impianto:	
Altezza impianto:	
Profondità impianto:	
Lungh. singolo elemento:	
Altezza margine inferiore:	0,66

Lunghezza spazio:	2,00
Altezza spazio:	1,40
Superficie spazio:	2,80
Numero. spazi:	1
Totale mq:	8,40

DISTANZE	Prima	Dopo
Segnali di pericolo:		
Segnali di indicazione:		
Semafori:		
Intersezioni:	14,88	
Gallerie:		
Altri impianti (temporanei):	<input type="checkbox"/> 2,61	<input type="checkbox"/>
Marg. carreggiata:	1,65	
Dim. marciapiede:	1,45	
Edifici/Recinzioni:		

COLLOCAZIONE		
<input type="checkbox"/> curva	<input type="checkbox"/> isola spartitraffico	<input type="checkbox"/> parapetto
<input checked="" type="checkbox"/> aderenza	<input type="checkbox"/> cavalcavia	<input checked="" type="checkbox"/> FS



Tavola:	
Rilievo fotografico	data: agosto 2005
Note	Impianti posti in aderenza alla parete, presso ferrovia

Via	Magenta	Civ.:	N. ubicazione:	202
Frazione:	SEREGNO	Km:	N. elementi:	3
Tipologia:	Stendardo		Tipo strada:	F
Categoria:	Cartello		Proprietà:	
Utilizzo:	Pubblica affissione commerciale		Messaggio:	film,milano sposi,mosca
Orientamento:	Parallelo			
Illuminazione:	Non luminoso		Stato di conservazione:	Arrugginito

#### DIMENSIONI

Lunghezza impianto:	
Altezza impianto:	
Profondità impianto:	
Lungh. singolo elemento:	
Altezza margine inferiore:	0,72

Lunghezza spazio:	2,00
Altezza spazio:	1,40
Superficie spazio:	2,80
Numero. spazi:	1
Totale mq:	8,40

DISTANZE	Prima	Dopo
Segnali di pericolo:		
Segnali di indicazione:		
Semafori:		
Intersezioni:		
Gallerie:		
Altri impianti (temporanei):	<input type="checkbox"/>	<input type="checkbox"/>
Marg. carreggiata:	1,22	
Dim. marciapiede:	1,11	
Edifici/Recinzioni:		

COLLOCAZIONE		
<input type="checkbox"/> curva	<input type="checkbox"/> isola spartitraffico	<input type="checkbox"/> parapetto
<input checked="" type="checkbox"/> aderenza	<input type="checkbox"/> cavalcavia	<input checked="" type="checkbox"/> FS



Tavola:	
Rilievo fotografico	data: agosto 2005
Note	Impianti posti presso passaggio a livello, distanza tra loro 0,6 mt



Via	Nazioni Unite delle	Civ.:	N. ubicazione:	199
Frazione:	SEREGNO	Km:	N. elementi:	1
Tipologia:	Transenna		Tipo strada:	E
Categoria:	Impianto pubblicitario di servizio		Proprietà:	
Utilizzo:	Pubblicità esterna		Messaggio:	menini
Orientamento:	Ortogonale			
Illuminazione:	Non luminoso		Stato di conservazione:	Buono

**DIMENSIONI**

Lunghezza impianto:	
Altezza impianto:	
Profondità impianto:	
Lungh. singolo elemento:	
Altezza margine inferiore:	0,35

Lunghezza spazio:	0,80
Altezza spazio:	0,45
Superficie spazio:	0,36
Numero. spazi:	1
Totale mq:	0,36

**DISTANZE**

	Prima	Dopo
Segnali di pericolo:		
Segnali di indicazione:		
Semafori:		
Intersezioni:		
Gallerie:		
Altri impianti (temporanei):	<input type="checkbox"/>	<input type="checkbox"/>
Marg. carreggiata:		
Dim. marciapiede:		
Edifici/Recinzioni:		

**COLLOCAZIONE**

<input type="checkbox"/> curva	<input type="checkbox"/> isola spartitraffico	<input type="checkbox"/> parapetto
<input type="checkbox"/> aderenza	<input type="checkbox"/> cavalcavia	<input type="checkbox"/> FS



**Tavola:**

Rilievo fotografico	data: agosto 2005
Note	Impianto posto su rotonda

Via	Colombo Cristoforo	Civ.:	N. ubicazione:	200
Frazione:	SEREGNO	Km:	N. elementi:	1
Tipologia:	Orologio		Tipo strada:	F
Categoria:	Impianto pubblicitario di servizio		Proprietà:	
Utilizzo:	Pubblicità esterna		Messaggio:	
Orientamento:	Ortogonale			
Illuminazione:	Non luminoso		Stato di conservazione:	Arrugginito

**DIMENSIONI**

Lunghezza impianto:	
Altezza impianto:	
Profondità impianto:	
Lungh. singolo elemento:	
Altezza margine inferiore:	2,20

Lunghezza spazio:	1,00
Altezza spazio:	0,40
Superficie spazio:	0,40
Numero. spazi:	2
Totale mq:	0,80

**DISTANZE**

	Prima	Dopo
Segnali di pericolo:		
Segnali di indicazione:		
Semafori:		
Intersezioni:		
Gallerie:		
Altri impianti (temporanei):	2,61	<input type="checkbox"/>
Marg. carreggiata:	0,30	
Dim. marciapiede:	1,45	
Edifici/Recinzioni:		

**COLLOCAZIONE**

<input type="checkbox"/> curva	<input type="checkbox"/> isola spartitraffico	<input type="checkbox"/> parapetto
<input type="checkbox"/> aderenza	<input type="checkbox"/> cavalcavia	<input checked="" type="checkbox"/> FS



**Tavola:**

Rilievo fotografico	data: agosto 2005
Note	Impianto posto presso ferrovia ,spazi non utilizzati

Via	Nazioni Unite delle	Civ.:	N. ubicazione:	<b>197</b>
Frazione:	SEREGNO Km:		N. elementi:	1
Tipologia:	Transenna		Tipo strada:	E
Categoria:	Impianto pubblicitario di servizio		Proprietà:	
Utilizzo:	Pubblicità esterna		Messaggio:	menini
Orientamento:	Ortogonale			
Illuminazione:	Non luminoso		Stato di conservazione:	Buono

#### DIMENSIONI

Lunghezza impianto:	
Altezza impianto:	
Profondità impianto:	
Lungh. singolo elemento:	
Altezza margine inferiore:	0,35

Lunghezza spazio:	0,80
Altezza spazio:	0,45
Superficie spazio:	0,36
Numero. spazi:	1
Totale mq:	0,36

DISTANZE	Prima	Dopo
Segnali di pericolo:		
Segnali di indicazione:		
Semafori:		
Intersezioni:		
Gallerie:		
Altri impianti (temporanei):	<input type="checkbox"/>	<input type="checkbox"/>
Marg. carreggiata:		
Dim. marciapiede:		
Edifici/Recinzioni:		

COLLOCAZIONE		
<input type="checkbox"/> curva	<input type="checkbox"/> isola spartitraffico	<input type="checkbox"/> parapetto
<input type="checkbox"/> aderenza	<input type="checkbox"/> cavalcavia	<input type="checkbox"/> FS



#### Tavola:

Rilievo fotografico data: agosto 2005

Note Impianto posto su rotatoria, all'angolo con Via Smentana

Via	Nazioni Unite delle	Civ.:	N. ubicazione:	<b>198</b>
Frazione:	SEREGNO Km:		N. elementi:	1
Tipologia:	Transenna		Tipo strada:	E
Categoria:	Impianto pubblicitario di servizio		Proprietà:	
Utilizzo:	Pubblicità esterna		Messaggio:	menini
Orientamento:	Ortogonale			
Illuminazione:	Non luminoso		Stato di conservazione:	Buono

#### DIMENSIONI

Lunghezza impianto:	
Altezza impianto:	
Profondità impianto:	
Lungh. singolo elemento:	
Altezza margine inferiore:	0,35

Lunghezza spazio:	0,80
Altezza spazio:	0,45
Superficie spazio:	0,36
Numero. spazi:	1
Totale mq:	0,36

DISTANZE	Prima	Dopo
Segnali di pericolo:		
Segnali di indicazione:		
Semafori:		
Intersezioni:		
Gallerie:		
Altri impianti (temporanei):	<input type="checkbox"/>	<input type="checkbox"/>
Marg. carreggiata:		
Dim. marciapiede:		
Edifici/Recinzioni:		

COLLOCAZIONE		
<input type="checkbox"/> curva	<input type="checkbox"/> isola spartitraffico	<input type="checkbox"/> parapetto
<input type="checkbox"/> aderenza	<input type="checkbox"/> cavalcavia	<input type="checkbox"/> FS



#### Tavola:

Rilievo fotografico data: agosto 2005

Note Impianto posto su rotatoria



Via	Parini Giuseppe	Civ.: 52	N. ubicazione:	223
Frazione:	SEREGNO	Km:	N. elementi:	1
Tipologia:	Palina bus		Tipo strada:	E
Categoria:	Impianto pubblicitario di servizio		Proprietà:	
Utilizzo:	Pubblicità esterna		Messaggio:	canzi&besana
Orientamento:	Parallelo		Stato di conservazione:	Piegato
Illuminazione:	Non luminoso			
<b>DIMENSIONI</b>				
Lunghezza impianto:			Lunghezza spazio:	0,70
Altezza impianto:			Altezza spazio:	1,00
Profondità impianto:			Superficie spazio:	0,70
Lungh. singolo elemento:			Numero. spazi:	1
Altezza margine inferiore:	2,20		Totale mq:	0,70
<b>DISTANZE</b>				
	Prima	Dopo	<b>COLLOCAZIONE</b>	
Segnali di pericolo:		4,15	<input type="checkbox"/> curva	<input type="checkbox"/> isola spartitraffico
Segnali di indicazione:			<input type="checkbox"/> aderenza	<input type="checkbox"/> cavalcavia
Semafori:			<input type="checkbox"/> parapetto	<input type="checkbox"/> FS
Intersezioni:				
Gallerie:				
Altri impianti (temporanei):		<input type="checkbox"/>		
Marg. carreggiata:	3,60			
Dim. marciapiede:	1,45			
Edifici/Recinzioni:				
Tavola:				
Rilievo fotografico	data: agosto 2005			
Note				



Via	Parini Giuseppe	Civ.:	N. ubicazione:	224
Frazione:	SEREGNO	Km:	N. elementi:	1
Tipologia:	Quadro toponomastico		Tipo strada:	E
Categoria:	Impianto pubblicitario di servizio		Proprietà:	Pubblicità
Utilizzo:	Pubblicità esterna		Messaggio:	
Orientamento:	Parallelo		Stato di conservazione:	Sufficiente
Illuminazione:	Non luminoso			
<b>DIMENSIONI</b>				
Lunghezza impianto:			Lunghezza spazio:	1,40
Altezza impianto:			Altezza spazio:	1,00
Profondità impianto:			Superficie spazio:	1,40
Lungh. singolo elemento:			Numero. spazi:	0
Altezza margine inferiore:	1,20		Totale mq:	0,00
<b>DISTANZE</b>				
	Prima	Dopo	<b>COLLOCAZIONE</b>	
Segnali di pericolo:			<input type="checkbox"/> curva	<input type="checkbox"/> isola spartitraffico
Segnali di indicazione:			<input type="checkbox"/> aderenza	<input type="checkbox"/> cavalcavia
Semafori:			<input type="checkbox"/> parapetto	<input type="checkbox"/> FS
Intersezioni:				
Gallerie:				
Altri impianti (temporanei):		<input type="checkbox"/>		
Marg. carreggiata:				
Dim. marciapiede:				
Edifici/Recinzioni:				
Tavola:				
Rilievo fotografico	data: agosto 2005			
Note				



Via	Matteotti Giacomo	Civ.:	N. ubicazione:	221
Frazione:	SEREGNO	Km:	N. elementi:	4
Tipologia:	Transenna		Tipo strada:	F
Categoria:	Impianto pubblicitario di servizio		Proprietà:	
Utilizzo:	Pubblicità esterna		Messaggio:	elettrica cg,jeannes,volta,longoni
Orientamento:	Parallelo		Stato di conservazione:	Buono
Illuminazione:	Non luminoso			

#### DIMENSIONI

Lunghezza impianto:	
Altezza impianto:	
Profondità impianto:	
Lungh. singolo elemento:	
Altezza margine inferiore:	0,35

Lunghezza spazio:	0,80
Altezza spazio:	0,56
Superficie spazio:	0,45
Numero. spazi:	1
Totale mq:	1,79

DISTANZE	Prima	Dopo
Segnali di pericolo:		
Segnali di indicazione:		
Semafori:		
Intersezioni:		
Gallerie:		
Altri impianti (temporanei):	<input type="checkbox"/>	<input type="checkbox"/>
Marg. carreggiata:	0,98	
Dim. marciapiede:	3,33	
Edifici/Recinzioni:		

#### COLLOCAZIONE

<input type="checkbox"/> curva	<input type="checkbox"/> isola spartitraffico	<input type="checkbox"/> parapetto
<input type="checkbox"/> aderenza	<input type="checkbox"/> cavalcavia	<input type="checkbox"/> FS



Tavola:	
Rilievo fotografico	data: agosto 2005
Note	Impianto posto all'angolo con Via Parini

Via	Parini Giuseppe	Civ.:	N. ubicazione:	222
Frazione:	SEREGNO	Km:	N. elementi:	1
Tipologia:	Transenna		Tipo strada:	E
Categoria:	Impianto pubblicitario di servizio		Proprietà:	
Utilizzo:	Pubblicità esterna		Messaggio:	acquapiù irrigazione
Orientamento:	Ortagonale		Stato di conservazione:	Buono
Illuminazione:	Non luminoso			

#### DIMENSIONI

Lunghezza impianto:	
Altezza impianto:	
Profondità impianto:	
Lungh. singolo elemento:	
Altezza margine inferiore:	0,35

Lunghezza spazio:	0,80
Altezza spazio:	0,45
Superficie spazio:	0,36
Numero. spazi:	1
Totale mq:	0,36

DISTANZE	Prima	Dopo
Segnali di pericolo:		
Segnali di indicazione:		
Semafori:		
Intersezioni:		
Gallerie:		
Altri impianti (temporanei):	<input type="checkbox"/>	<input type="checkbox"/>
Marg. carreggiata:	3,25	
Dim. marciapiede:		
Edifici/Recinzioni:		

#### COLLOCAZIONE

<input type="checkbox"/> curva	<input type="checkbox"/> isola spartitraffico	<input type="checkbox"/> parapetto
<input type="checkbox"/> aderenza	<input type="checkbox"/> cavalcavia	<input type="checkbox"/> FS



Tavola:	
Rilievo fotografico	data: agosto 2005
Note	



Via	Verdi Giuseppe	Civ.:	N. ubicazione:	219
Frazione:	SEREGNO	Km:	N. elementi:	1
Tipologia:	Stendardo		Tipo strada:	F
Categoria:	Cartello		Proprietà:	
Utilizzo:	Pubblica affissione commerciale		Messaggio:	in banda 2006
Orientamento:	Parallelo			
Illuminazione:	Non luminoso		Stato di conservazione:	Diveito

#### DIMENSIONI

Lunghezza impianto:		Lunghezza spazio:	0,75
Altezza impianto:		Altezza spazio:	0,95
Profondità impianto:		Superficie spazio:	0,71
Lungh. singolo elemento:		Numero. spazi:	1
Altezza margine inferiore:	1,00	Totale mq:	0,71

DISTANZE	Prima	Dopo
Segnali di pericolo:		1,35
Segnali di indicazione:		
Semafori:		
Intersezioni:		6,00
Gallerie:		
Altri impianti (temporanei):	<input type="checkbox"/>	<input type="checkbox"/>
Marg. carreggiata:	3,98	
Dim. marciapiede:	3,66	
Edifici/Recinzioni:		

#### COLLOCAZIONE

<input type="checkbox"/> curva	<input type="checkbox"/> isola spartitraffico	<input type="checkbox"/> parapetto
<input checked="" type="checkbox"/> aderenza	<input type="checkbox"/> cavalcavia	<input type="checkbox"/> FS



#### Tavola:

Rilievo fotografico data: agosto 2005

Note Impianto posto all'angolo con Via Stoppani, in aderenza alla parete

Via	Parini Giuseppe	Civ.:	N. ubicazione:	220
Frazione:	SEREGNO	Km:	N. elementi:	1
Tipologia:	Stendardo		Tipo strada:	E
Categoria:	Cartello		Proprietà:	
Utilizzo:	Pubblica affissione istituzionale		Messaggio:	
Orientamento:	Parallelo			
Illuminazione:	Non luminoso		Stato di conservazione:	Arrugginito

#### DIMENSIONI

Lunghezza impianto:		Lunghezza spazio:	0,75
Altezza impianto:		Altezza spazio:	0,95
Profondità impianto:		Superficie spazio:	0,71
Lungh. singolo elemento:		Numero. spazi:	2
Altezza margine inferiore:	0,85	Totale mq:	1,42

DISTANZE	Prima	Dopo
Segnali di pericolo:		
Segnali di indicazione:		
Semafori:		
Intersezioni:		
Gallerie:		
Altri impianti (temporanei):	<input type="checkbox"/>	<input type="checkbox"/>
Marg. carreggiata:	2,35	
Dim. marciapiede:	2,19	
Edifici/Recinzioni:		

#### COLLOCAZIONE

<input type="checkbox"/> curva	<input type="checkbox"/> isola spartitraffico	<input type="checkbox"/> parapetto
<input checked="" type="checkbox"/> aderenza	<input type="checkbox"/> cavalcavia	<input type="checkbox"/> FS



#### Tavola:

Rilievo fotografico data: agosto 2005

Note Impianto posto all'angolo con Via Valassina, in aderenza alla recinzione

Via	Verdi Giuseppe	Civ.: 59 fr	N. ubicazione:	217
Frazione:	SEREGNO Km:		N. elementi:	1
Tipologia:	Orologio		Tipo strada:	F
Categoria:	Impianto pubblicitario di servizio		Proprietà:	
Utilizzo:	Pubblicità esterna		Messaggio:	monzacar
Orientamento:	Ortagonale		Stato di conservazione:	Buono
Illuminazione:	Non luminoso			

#### DIMENSIONI

Lunghezza impianto:	
Altezza impianto:	
Profondità impianto:	
Lungh. singolo elemento:	
Altezza margine inferiore:	2,40

Lunghezza spazio:	1,00
Altezza spazio:	0,60
Superficie spazio:	0,60
Numero. spazi:	2
Totale mq:	1,20

DISTANZE	Prima	Dopo
Segnali di pericolo:		
Segnali di indicazione:		
Semafori:		
Intersezioni:		
Gallerie:		
Altri impianti (temporanei):	3,75	<input type="checkbox"/>
Marg. carreggiata:	1,22	
Dim. marciapiede:	3,12	
Edifici/Recinzioni:		

COLLOCAZIONE		
<input type="checkbox"/> curva	<input type="checkbox"/> isola spartitraffico	<input type="checkbox"/> parapetto
<input type="checkbox"/> aderenza	<input type="checkbox"/> cavalcavia	<input type="checkbox"/> FS



Tavola:	
Rilievo fotografico	data: agosto 2005
Note	Impianto posto tra filare d'alberi

Via	Verdi Giuseppe	Civ.: 63 fr	N. ubicazione:	218
Frazione:	SEREGNO Km:		N. elementi:	2
Tipologia:	Stendardo		Tipo strada:	F
Categoria:	Cartello		Proprietà:	
Utilizzo:	Pubblica affissione commerciale		Messaggio:	
Orientamento:	Parallelo		Stato di conservazione:	Arrugginito
Illuminazione:	Non luminoso			

#### DIMENSIONI

Lunghezza impianto:	
Altezza impianto:	
Profondità impianto:	
Lungh. singolo elemento:	
Altezza margine inferiore:	0,69

Lunghezza spazio:	1,40
Altezza spazio:	2,00
Superficie spazio:	2,80
Numero. spazi:	2
Totale mq:	11,20

DISTANZE	Prima	Dopo
Segnali di pericolo:	12,00	
Segnali di indicazione:		
Semafori:	12,00	
Intersezioni:	21,00	
Gallerie:		
Altri impianti (temporanei):	3,75	<input type="checkbox"/>
Marg. carreggiata:	1,40	
Dim. marciapiede:	3,40	
Edifici/Recinzioni:		

COLLOCAZIONE		
<input type="checkbox"/> curva	<input type="checkbox"/> isola spartitraffico	<input type="checkbox"/> parapetto
<input type="checkbox"/> aderenza	<input type="checkbox"/> cavalcavia	<input type="checkbox"/> FS



Tavola:	
Rilievo fotografico	data: agosto 2005
Note	Impianti posti tra filare d'alberi, distanza tra loro 3,3 mt



Via	Verdi Giuseppe	Civ.: 51	N. ubicazione:	215
Frazione:	SEREGNO	Km:	N. elementi:	1
Tipologia:	Stendardo		Tipo strada:	F
Categoria:	Cartello		Proprietà:	
Utilizzo:	Pubblica affissione commerciale		Messaggio:	prenatal
Orientamento:	Parallelo		Stato di conservazione:	Arrugginito
Illuminazione:	Non luminoso			

#### DIMENSIONI

Lunghezza impianto:	
Altezza impianto:	
Profondità impianto:	
Lungh. singolo elemento:	
Altezza margine inferiore:	0,74

DISTANZE	Prima	Dopo
Segnali di pericolo:		0,74
Segnali di indicazione:		
Semafori:		
Intersezioni:		
Gallerie:		
Altri impianti (temporanei):	35,25	<input type="checkbox"/>
Marg. carreggiata:	2,52	
Dim. marciapiede:	3,55	
Edifici/Recinzioni:		

#### Tavola:

Rilievo fotografico data: agosto 2005

Note Impianto posto tra filare d'alberi

Lunghezza spazio:	2,00
Altezza spazio:	1,40
Superficie spazio:	2,80
Numero. spazi:	2
Totale mq:	5,60

#### COLLOCAZIONE

<input type="checkbox"/> curva	<input type="checkbox"/> isola spartitraffico	<input type="checkbox"/> parapetto
<input type="checkbox"/> aderenza	<input type="checkbox"/> cavalcavia	<input type="checkbox"/> FS



Via	Verdi Giuseppe	Civ.: 49 fr	N. ubicazione:	216
Frazione:	SEREGNO	Km:	N. elementi:	1
Tipologia:	Stendardo		Tipo strada:	F
Categoria:	Cartello		Proprietà:	
Utilizzo:	Pubblica affissione commerciale		Messaggio:	prenatal
Orientamento:	Parallelo		Stato di conservazione:	Arrugginito
Illuminazione:	Non luminoso			

#### DIMENSIONI

Lunghezza impianto:	
Altezza impianto:	
Profondità impianto:	
Lungh. singolo elemento:	
Altezza margine inferiore:	0,83

DISTANZE	Prima	Dopo
Segnali di pericolo:		12,24
Segnali di indicazione:		
Semafori:		
Intersezioni:		23,45
Gallerie:		
Altri impianti (temporanei):		<input type="checkbox"/>
Marg. carreggiata:	2,36	
Dim. marciapiede:	2,89	
Edifici/Recinzioni:		

#### Tavola:

Rilievo fotografico data: agosto 2005

Note Impianto posto tra filare d'alberi

Lunghezza spazio:	2,00
Altezza spazio:	1,40
Superficie spazio:	2,80
Numero. spazi:	2
Totale mq:	5,60

#### COLLOCAZIONE

<input type="checkbox"/> curva	<input type="checkbox"/> isola spartitraffico	<input type="checkbox"/> parapetto
<input type="checkbox"/> aderenza	<input type="checkbox"/> cavalcavia	<input type="checkbox"/> FS



Via	Verdi Giuseppe	Civ.: 14	N. ubicazione:	213
Frazione:	SEREGNO	Km:	N. elementi:	1
Tipologia:	Stendardo		Tipo strada:	F
Categoria:	Cartello		Proprietà:	
Utilizzo:	Pubblica affissione commerciale		Messaggio:	
Orientamento:	Parallelo		Stato di conservazione:	Arrugginito
Illuminazione:	Non luminoso			

#### DIMENSIONI

Lunghezza impianto:	
Altezza impianto:	
Profondità impianto:	
Lungh. singolo elemento:	
Altezza margine inferiore:	0,84

Lunghezza spazio:	1,40
Altezza spazio:	2,00
Superficie spazio:	2,80
Numero. spazi:	2
Totale mq:	5,60

DISTANZE	Prima	Dopo
Segnali di pericolo:		3,40
Segnali di indicazione:		
Semafori:		
Intersezioni:		
Gallerie:		
Altri impianti (temporanei):	<input type="checkbox"/>	<input type="checkbox"/>
Marg. carreggiata:	2,57	
Dim. marciapiede:	2,82	
Edifici/Recinzioni:		

COLLOCAZIONE		
<input type="checkbox"/> curva	<input type="checkbox"/> isola spartitraffico	<input type="checkbox"/> parapetto
<input type="checkbox"/> aderenza	<input type="checkbox"/> cavalcavia	<input type="checkbox"/> FS



Tavola:  
 Rilievo fotografico data: agosto 2005  
 Note impianto posto di fronte a Via Torricelli, tra filare d'alberi

Via	Verdi Giuseppe	Civ.: 45	N. ubicazione:	214
Frazione:	SEREGNO	Km:	N. elementi:	1
Tipologia:	Stendardo		Tipo strada:	F
Categoria:	Cartello		Proprietà:	
Utilizzo:	Pubblica affissione istituzionale		Messaggio:	
Orientamento:	Parallelo		Stato di conservazione:	Arrugginito
Illuminazione:	Non luminoso			

#### DIMENSIONI

Lunghezza impianto:	
Altezza impianto:	
Profondità impianto:	
Lungh. singolo elemento:	
Altezza margine inferiore:	0,74

Lunghezza spazio:	2,00
Altezza spazio:	1,40
Superficie spazio:	2,80
Numero. spazi:	2
Totale mq:	5,60

DISTANZE	Prima	Dopo
Segnali di pericolo:	16,18	
Segnali di indicazione:		
Semafori:		
Intersezioni:		
Gallerie:		
Altri impianti (temporanei):	<input type="checkbox"/> 35,25	<input type="checkbox"/>
Marg. carreggiata:	2,52	
Dim. marciapiede:	3,55	
Edifici/Recinzioni:		

COLLOCAZIONE		
<input type="checkbox"/> curva	<input type="checkbox"/> isola spartitraffico	<input type="checkbox"/> parapetto
<input type="checkbox"/> aderenza	<input type="checkbox"/> cavalcavia	<input type="checkbox"/> FS



Tavola:  
 Rilievo fotografico data: agosto 2005  
 Note Impianto posto di fronte a Via Correnti, tra filare d'alberi



Via	Briantina	Civ.:	N. ubicazione:	235
Frazione:	SEREGNO	Km:	N. elementi:	1
Tipologia:	Cartello		Tipo strada:	E
Categoria:	Cartello		Proprietà:	
Utilizzo:	Pubblicità esterna		Messaggio:	cieffe
Orientamento:	Ortogonale			
Illuminazione:	Non luminoso		Stato di conservazione:	Buono

#### DIMENSIONI

Lunghezza impianto:	
Altezza impianto:	
Profondità impianto:	
Lungh. singolo elemento:	
Altezza margine inferiore:	0,45

Lunghezza spazio:	1,20
Altezza spazio:	0,36
Superficie spazio:	0,43
Numero. spazi:	2
Totale mq:	0,86

#### DISTANZE

	Prima	Dopo
Segnali di pericolo:		
Segnali di indicazione:		
Semafori:		
Intersezioni:		
Gallerie:		
Altri impianti (temporanei):	<input type="checkbox"/>	<input type="checkbox"/>
Marg. carreggiata:		
Dim. marciapiede:		
Edifici/Recinzioni:		

#### COLLOCAZIONE

<input type="checkbox"/> curva	<input type="checkbox"/> isola spartitraffico	<input type="checkbox"/> parapetto
<input type="checkbox"/> aderenza	<input type="checkbox"/> cavalcavia	<input type="checkbox"/> FS



Tavola:

Rilievo fotografico data: agosto 2005

Note Impianto posto su aiuola presso sede cieffe

Via	Briantina	Civ.:	N. ubicazione:	236
Frazione:	SEREGNO	Km:	N. elementi:	1
Tipologia:	Cartello		Tipo strada:	E
Categoria:	Cartello		Proprietà:	
Utilizzo:	Pubblicità esterna		Messaggio:	cieffe
Orientamento:	Ortogonale			
Illuminazione:	Non luminoso		Stato di conservazione:	Buono

#### DIMENSIONI

Lunghezza impianto:	
Altezza impianto:	
Profondità impianto:	
Lungh. singolo elemento:	
Altezza margine inferiore:	0,45

Lunghezza spazio:	1,20
Altezza spazio:	0,36
Superficie spazio:	0,43
Numero. spazi:	2
Totale mq:	0,86

#### DISTANZE

	Prima	Dopo
Segnali di pericolo:		
Segnali di indicazione:		
Semafori:		
Intersezioni:		
Gallerie:		
Altri impianti (temporanei):	<input type="checkbox"/>	<input type="checkbox"/>
Marg. carreggiata:		
Dim. marciapiede:		
Edifici/Recinzioni:		

#### COLLOCAZIONE

<input type="checkbox"/> curva	<input type="checkbox"/> isola spartitraffico	<input type="checkbox"/> parapetto
<input type="checkbox"/> aderenza	<input type="checkbox"/> cavalcavia	<input type="checkbox"/> FS



Tavola:

Rilievo fotografico data: agosto 2005

Note Impianto posto su aiuola presso sede cieffe

Via	Briantina	Civ.:	N. ubicazione:	233
Frazione:	SEREGNO	Km:	N. elementi:	1
Tipologia:	Cartello		Tipo strada:	E
Categoria:	Cartello		Proprietà:	
Utilizzo:	Pubblicità esterna		Messaggio:	cieffe
Orientamento:	Ortogonale			
Illuminazione:	Non luminoso		Stato di conservazione:	Buono

#### DIMENSIONI

Lunghezza impianto:	
Altezza impianto:	
Profondità impianto:	
Lungh. singolo elemento:	
Altezza margine inferiore:	0,45

Lunghezza spazio:	1,20
Altezza spazio:	0,36
Superficie spazio:	0,43
Numero. spazi:	1
Totale mq:	0,43

DISTANZE	Prima	Dopo
Segnali di pericolo:		
Segnali di indicazione:		
Semafori:		
Intersezioni:		
Gallerie:		
Altri impianti (temporanei):	<input type="checkbox"/>	<input type="checkbox"/>
Marg. carreggiata:		
Dim. marciapiede:		
Edifici/Recinzioni:		

COLLOCAZIONE		
<input type="checkbox"/> curva	<input type="checkbox"/> isola spartitraffico	<input type="checkbox"/> parapetto
<input type="checkbox"/> aderenza	<input type="checkbox"/> cavalcavia	<input type="checkbox"/> FS



#### Tavola:

Rilievo fotografico data: agosto 2005

Note Impianto posto su aiuola presso sede cieffe

Via	Briantina	Civ.:	N. ubicazione:	234
Frazione:	SEREGNO	Km:	N. elementi:	1
Tipologia:	Cartello		Tipo strada:	E
Categoria:	Cartello		Proprietà:	
Utilizzo:	Pubblicità esterna		Messaggio:	cieffe
Orientamento:	Ortogonale			
Illuminazione:	Non luminoso		Stato di conservazione:	Buono

#### DIMENSIONI

Lunghezza impianto:	
Altezza impianto:	
Profondità impianto:	
Lungh. singolo elemento:	
Altezza margine inferiore:	0,45

Lunghezza spazio:	1,20
Altezza spazio:	0,36
Superficie spazio:	0,43
Numero. spazi:	2
Totale mq:	0,86

DISTANZE	Prima	Dopo
Segnali di pericolo:		
Segnali di indicazione:		
Semafori:		
Intersezioni:		
Gallerie:		
Altri impianti (temporanei):	<input type="checkbox"/>	<input type="checkbox"/>
Marg. carreggiata:		
Dim. marciapiede:		
Edifici/Recinzioni:		

COLLOCAZIONE		
<input type="checkbox"/> curva	<input type="checkbox"/> isola spartitraffico	<input type="checkbox"/> parapetto
<input type="checkbox"/> aderenza	<input type="checkbox"/> cavalcavia	<input type="checkbox"/> FS



#### Tavola:

Rilievo fotografico data: agosto 2005

Note Impianto posto su aiuola presso sede cieffe



Via	Briantina	Civ.:	N. ubicazione:	231
Frazione:	SEREGNO	Km:	N. elementi:	1
Tipologia:	Transenna		Tipo strada:	E
Categoria:	Impianto pubblicitario di servizio		Proprietà:	
Utilizzo:	Pubblicità esterna		Messaggio:	acquapiù
Orientamento:	Parallelo			
Illuminazione:	Non luminoso		Stato di conservazione:	Buono

#### DIMENSIONI

Lunghezza impianto:	
Altezza impianto:	
Profondità impianto:	
Lungh. singolo elemento:	
Altezza margine inferiore:	0,35

Lunghezza spazio:	0,80
Altezza spazio:	0,45
Superficie spazio:	0,36
Numero. spazi:	1
Totale mq:	0,36

DISTANZE	Prima	Dopo
Segnali di pericolo:		5,37
Segnali di indicazione:		
Semafori:		
Intersezioni:		
Gallerie:		
Altri impianti (temporanei):	15,20	<input type="checkbox"/>
Marg. carreggiata:		
Dim. marciapiede:	5,00	
Edifici/Recinzioni:		

#### COLLOCAZIONE

<input type="checkbox"/> curva	<input checked="" type="checkbox"/> isola spartitraffico	<input type="checkbox"/> parapetto
<input type="checkbox"/> aderenza	<input type="checkbox"/> cavalcavia	<input type="checkbox"/> FS



Tavola:	
Rilievo fotografico	data: agosto 2005
Note	

Via	Valassina	Civ.:	N. ubicazione:	232
Frazione:	SEREGNO	Km:	N. elementi:	1
Tipologia:	Orologio		Tipo strada:	E
Categoria:	Impianto pubblicitario di servizio		Proprietà:	La Pubblicista
Utilizzo:	Pubblicità esterna		Messaggio:	
Orientamento:	Ortagonale			
Illuminazione:	Non luminoso		Stato di conservazione:	Sufficiente

#### DIMENSIONI

Lunghezza impianto:	
Altezza impianto:	
Profondità impianto:	
Lungh. singolo elemento:	
Altezza margine inferiore:	2,00

Lunghezza spazio:	1,00
Altezza spazio:	0,40
Superficie spazio:	0,40
Numero. spazi:	2
Totale mq:	0,80

DISTANZE	Prima	Dopo
Segnali di pericolo:		2,11
Segnali di indicazione:		
Semafori:		
Intersezioni:		4,00
Gallerie:		
Altri impianti (temporanei):		<input type="checkbox"/>
Marg. carreggiata:	3,45	
Dim. marciapiede:		
Edifici/Recinzioni:		

#### COLLOCAZIONE

<input type="checkbox"/> curva	<input type="checkbox"/> isola spartitraffico	<input type="checkbox"/> parapetto
<input type="checkbox"/> aderenza	<input type="checkbox"/> cavalcavia	<input type="checkbox"/> FS



Tavola:	
Rilievo fotografico	data: agosto 2005
Note	Impianto posto all'angolo con Via Don Longoni

Via	Briantina	Civ.:	N. ubicazione:	229
Frazione:	SEREGNO	Km:	N. elementi:	1
Tipologia:	Transenna		Tipo strada:	E
Categoria:	Impianto pubblicitario di servizio		Proprietà:	
Utilizzo:	Pubblicità esterna		Messaggio:	pol 74
Orientamento:	Ortagonale		Stato di conservazione:	Buono
Illuminazione:	Non luminoso			

#### DIMENSIONI

Lunghezza impianto:	
Altezza impianto:	
Profondità impianto:	
Lungh. singolo elemento:	
Altezza margine inferiore:	0,50

Lunghezza spazio:	0,80
Altezza spazio:	0,45
Superficie spazio:	0,36
Numero. spazi:	1
Totale mq:	0,36

DISTANZE	Prima	Dopo
Segnali di pericolo:		
Segnali di indicazione:		
Semafori:		
Intersezioni:		
Gallerie:		
Altri impianti (temporanei):	<input type="checkbox"/>	<input type="checkbox"/>
Marg. carreggiata:		
Dim. marciapiede:		
Edifici/Recinzioni:		

COLLOCAZIONE		
<input type="checkbox"/> curva	<input type="checkbox"/> isola spartitraffico	<input type="checkbox"/> parapetto
<input type="checkbox"/> aderenza	<input type="checkbox"/> cavalcavia	<input type="checkbox"/> FS



Tavola:	
Rilievo fotografico	data: agosto 2005
Note	Impianto posto all'angolo con Via Carroccio

Via	Briantina	Civ.:	N. ubicazione:	230
Frazione:	SEREGNO	Km:	N. elementi:	1
Tipologia:	Messaggio variabile		Tipo strada:	E
Categoria:	Impianto pubblicitario di servizio		Proprietà:	La Pubblicista
Utilizzo:	Pubblicità esterna		Messaggio:	3,cargo service,gatti-usuelli,amici del
Orientamento:	Ortagonale		Stato di conservazione:	Buono
Illuminazione:	Luminoso			

#### DIMENSIONI

Lunghezza impianto:	
Altezza impianto:	
Profondità impianto:	
Lungh. singolo elemento:	
Altezza margine inferiore:	2,35

Lunghezza spazio:	2,00
Altezza spazio:	1,40
Superficie spazio:	2,80
Numero. spazi:	2
Totale mq:	5,60

DISTANZE	Prima	Dopo
Segnali di pericolo:		
Segnali di indicazione:		
Semafori:		
Intersezioni:		
Gallerie:		
Altri impianti (temporanei):	<input type="checkbox"/> 15,20	<input type="checkbox"/>
Marg. carreggiata:	2,00	
Dim. marciapiede:	5,60	
Edifici/Recinzioni:		

COLLOCAZIONE		
<input type="checkbox"/> curva	<input checked="" type="checkbox"/> isola spartitraffico	<input type="checkbox"/> parapetto
<input type="checkbox"/> aderenza	<input type="checkbox"/> cavalcavia	<input type="checkbox"/> FS



Tavola:	
Rilievo fotografico	data: agosto 2005
Note	Cambio messaggio ogni 30 secondi



Via	Carroccio	Civ.: fr 16	N. ubicazione:	227
Frazione:	SEREGNO	Km:	N. elementi:	2
Tipologia:	Pensilina bus		Tipo strada:	E
Categoria:	Impianto pubblicitario di servizio		Proprietà:	
Utilizzo:	Pubblicità esterna		Messaggio:	
Orientamento:	Ortogonale			
Illuminazione:	Luminoso		Stato di conservazione:	Buono

**DIMENSIONI**

Lunghezza impianto:	9,88
Altezza impianto:	1,73
Profondità impianto:	
Lungh. singolo elemento:	
Altezza margine inferiore:	0,35

Lunghezza spazio:	1,00
Altezza spazio:	1,50
Superficie spazio:	1,50
Numero. spazi:	0
Totale mq:	0,00

**DISTANZE**

	Prima	Dopo
Segnali di pericolo:		
Segnali di indicazione:		
Semafori:		
Intersezioni:		
Gallerie:		
Altri impianti (temporanei):	<input type="checkbox"/>	<input type="checkbox"/>
Marg. carreggiata:	7,44	
Dim. marciapiede:	4,04	
Edifici/Recinzioni:		

**COLLOCAZIONE**

<input type="checkbox"/> curva	<input type="checkbox"/> isola spartitraffico	<input type="checkbox"/> parapetto
<input type="checkbox"/> aderenza	<input type="checkbox"/> cavalcavia	<input type="checkbox"/> FS



**Tavola:**

Rilievo fotografico	data: agosto 2005
Note	2 cassonetti vuoti luminosi (orsogril città)

Via	Briantina	Civ.:	N. ubicazione:	228
Frazione:	SEREGNO	Km:	N. elementi:	1
Tipologia:	Transenna		Tipo strada:	E
Categoria:	Impianto pubblicitario di servizio		Proprietà:	
Utilizzo:	Pubblicità esterna		Messaggio:	pol 74
Orientamento:	Ortogonale			
Illuminazione:	Non luminoso		Stato di conservazione:	Buono

**DIMENSIONI**

Lunghezza impianto:	
Altezza impianto:	
Profondità impianto:	
Lungh. singolo elemento:	
Altezza margine inferiore:	0,50

Lunghezza spazio:	0,80
Altezza spazio:	0,45
Superficie spazio:	0,36
Numero. spazi:	1
Totale mq:	0,36

**DISTANZE**

	Prima	Dopo
Segnali di pericolo:		
Segnali di indicazione:		
Semafori:		
Intersezioni:		
Gallerie:		
Altri impianti (temporanei):	<input type="checkbox"/>	<input type="checkbox"/>
Marg. carreggiata:		
Dim. marciapiede:		
Edifici/Recinzioni:		

**COLLOCAZIONE**

<input type="checkbox"/> curva	<input type="checkbox"/> isola spartitraffico	<input type="checkbox"/> parapetto
<input type="checkbox"/> aderenza	<input type="checkbox"/> cavalcavia	<input type="checkbox"/> FS



**Tavola:**

Rilievo fotografico	data: agosto 2005
Note	Impianto posto all'angolo con Via Carroccio

Via Parini Giuseppe Civ.: 72  
 Frazione: SEREGNO Km:  
 Tipologia: Stendardo  
 Categoria: Cartello  
 Utilizzo: Pubblica affissione commerciale  
 Orientamento: Parallelo  
 Illuminazione: Non luminoso

N. ubicazione: 225

N. elementi: 2  
 Tipo strada: E  
 Proprietà:  
 Messaggio:  
 Stato di conservazione: Arrugginito

**DIMENSIONI**

Lunghezza impianto:  
 Altezza impianto:  
 Profondità impianto:  
 Lungh. singolo elemento:  
 Altezza margine inferiore: 0,75

Lunghezza spazio: 1,40  
 Altezza spazio: 2,00  
 Superficie spazio: 2,80  
 Numero. spazi: 2  
 Totale mq: 11,20

**DISTANZE** Prima Dopo

Segnali di pericolo: 4,87

Segnali di indicazione:

Semafori:

Intersezioni:

Gallerie:

Altri impianti (temporanei):

Marg. carreggiata: 1,10

Dim. marciapiede: 3,78

Edifici/Recinzioni:

**COLLOCAZIONE**

curva  isola spartitraffico  parapetto  
 aderenza  cavalcavia  FS



Tavola:

Rilievo fotografico data: agosto 2005

Note Impianti posti tra filare d'alberi, distanza tra loro 4,7 mt

Via Carroccio Civ.:  
 Frazione: SEREGNO Km:  
 Tipologia: Orologio  
 Categoria: Impianto pubblicitario di servizio  
 Utilizzo: Pubblicità esterna  
 Orientamento: Ortogonale  
 Illuminazione: Non luminoso

N. ubicazione: 226

N. elementi: 1  
 Tipo strada: E  
 Proprietà:  
 Messaggio: monzacar  
 Stato di conservazione: Buono

**DIMENSIONI**

Lunghezza impianto:  
 Altezza impianto:  
 Profondità impianto:  
 Lungh. singolo elemento:  
 Altezza margine inferiore: 2,55

Lunghezza spazio: 1,00  
 Altezza spazio: 0,60  
 Superficie spazio: 0,60  
 Numero. spazi: 2  
 Totale mq: 1,20

**DISTANZE** Prima Dopo

Segnali di pericolo:

Segnali di indicazione:

Semafori:

Intersezioni:

Gallerie:

Altri impianti (temporanei):

Marg. carreggiata: 4,08

Dim. marciapiede: 4,30

Edifici/Recinzioni:

**COLLOCAZIONE**

curva  isola spartitraffico  parapetto  
 aderenza  cavalcavia  FS



Tavola:

Rilievo fotografico data: agosto 2005

Note Impianto posto presso scuola, vicino area parcheggio




Via	Luini Bernardino	Civ.: 36 fr	N. ubicazione:	315	
Frazione:	SEREGNO	Km:	N. elementi:	2	
Tipologia:	Stendardo		Tipo strada:	F	
Categoria:	Cartello		Proprietà:		
Utilizzo:	Pubblica affissione commerciale		Messaggio:		
Orientamento:	Parallelo		Stato di conservazione:	Arrugginito	
Illuminazione:	Non luminoso				
<b>DIMENSIONI</b>					
Lunghezza impianto:			Lunghezza spazio:	2,00	
Altezza impianto:			Altezza spazio:	1,40	
Profondità impianto:			Superficie spazio:	2,80	
Lungh. singolo elemento:			Numero. spazi:	2	
Altezza margine inferiore:	0,91		Totale mq:	11,20	
<b>DISTANZE</b>			<b>COLLOCAZIONE</b>		
	Prima	Dopo	<input type="checkbox"/> curva	<input type="checkbox"/> isola spartitraffico	<input type="checkbox"/> parapetto
Segnali di pericolo:			<input type="checkbox"/> aderenza	<input type="checkbox"/> cavalcavia	<input type="checkbox"/> FS
Segnali di indicazione:					
Semafori:					
Intersezioni:					
Gallerie:					
Altri impianti (temporanei):		<input type="checkbox"/>			<input type="checkbox"/>
Marg. carreggiata:	5,18				
Dim. marciapiede:	7,24				
Edifici/Recinzioni:					
Tavola:					
Rilievo fotografico	data:	agosto 2005			
Note	Impianti posti ad una distanza tra loro di 7,79 mt				



Via	Luini Bernardino	Civ.: 190 fr	N. ubicazione:	316	
Frazione:	SEREGNO	Km:	N. elementi:	1	
Tipologia:	Stendardo		Tipo strada:	F	
Categoria:	Cartello		Proprietà:		
Utilizzo:	Affissione necrologica		Messaggio:		
Orientamento:	Parallelo		Stato di conservazione:	Arrugginito	
Illuminazione:	Non luminoso				
<b>DIMENSIONI</b>					
Lunghezza impianto:			Lunghezza spazio:	1,40	
Altezza impianto:			Altezza spazio:	1,00	
Profondità impianto:			Superficie spazio:	1,40	
Lungh. singolo elemento:			Numero. spazi:	2	
Altezza margine inferiore:	0,81		Totale mq:	2,80	
<b>DISTANZE</b>			<b>COLLOCAZIONE</b>		
	Prima	Dopo	<input type="checkbox"/> curva	<input type="checkbox"/> isola spartitraffico	<input type="checkbox"/> parapetto
Segnali di pericolo:			<input type="checkbox"/> aderenza	<input type="checkbox"/> cavalcavia	<input type="checkbox"/> FS
Segnali di indicazione:					
Semafori:					
Intersezioni:					
Gallerie:					
Altri impianti (temporanei):		<input type="checkbox"/>			<input type="checkbox"/>
Marg. carreggiata:	2,49				
Dim. marciapiede:	7,00				
Edifici/Recinzioni:					
Tavola:					
Rilievo fotografico	data:	agosto 2005			
Note	Impianto posto di fronte a Via Giorgione, tra filare d'alberi				



Via	Cadore	Civ.:	N. ubicazione:	313
Frazione:	SEREGNO	Km:	N. elementi:	1
Tipologia:	Pensilina bus		Tipo strada:	F
Categoria:	Impianto pubblicitario di servizio		Proprietà:	
Utilizzo:	Pubblicità esterna		Messaggio:	
Orientamento:	Ortogonale		Stato di conservazione:	Sufficiente
Illuminazione:	Non luminoso			
<b>DIMENSIONI</b>				
Lunghezza impianto:	3,00		Lunghezza spazio:	1,00
Altezza impianto:	1,50		Altezza spazio:	1,50
Profondità impianto:			Superficie spazio:	1,50
Lungh. singolo elemento:			Numero. spazi:	0
Altezza margine inferiore:	0,35		Totale mq:	0,00
<b>DISTANZE</b>				
	Prima	Dopo	<b>COLLOCAZIONE</b>	
Segnali di pericolo:			<input type="checkbox"/> curva	<input type="checkbox"/> isola spartitraffico
Segnali di indicazione:			<input type="checkbox"/> parapetto	
Semafori:			<input type="checkbox"/> aderenza	<input type="checkbox"/> cavalcavia
Intersezioni:			<input type="checkbox"/> FS	
Gallerie:				
Altri impianti (temporanei):	<input type="checkbox"/> 2,56	<input type="checkbox"/>		
Marg. carreggiata:	3,95			
Dim. marciapiede:	5,61			
Edifici/Recinzioni:				
Tavola:				
Rilievo fotografico	data: agosto 2005			
Note				

Via	Cadore	Civ.: 45	N. ubicazione:	314
Frazione:	SEREGNO	Km:	N. elementi:	1
Tipologia:	Stendardo		Tipo strada:	F
Categoria:	Cartello		Proprietà:	
Utilizzo:	Affissione necrologica		Messaggio:	
Orientamento:	Parallelo		Stato di conservazione:	Arrugginito
Illuminazione:	Non luminoso			
<b>DIMENSIONI</b>				
Lunghezza impianto:			Lunghezza spazio:	1,40
Altezza impianto:			Altezza spazio:	1,00
Profondità impianto:			Superficie spazio:	1,40
Lungh. singolo elemento:			Numero. spazi:	2
Altezza margine inferiore:	0,72		Totale mq:	2,80
<b>DISTANZE</b>				
	Prima	Dopo	<b>COLLOCAZIONE</b>	
Segnali di pericolo:			<input type="checkbox"/> curva	<input type="checkbox"/> isola spartitraffico
Segnali di indicazione:			<input type="checkbox"/> parapetto	
Semafori:			<input type="checkbox"/> aderenza	<input type="checkbox"/> cavalcavia
Intersezioni:			<input type="checkbox"/> FS	
Gallerie:				
Altri impianti (temporanei):	<input type="checkbox"/>	<input type="checkbox"/>		
Marg. carreggiata:	1,40			
Dim. marciapiede:	1,10			
Edifici/Recinzioni:				
Tavola:				
Rilievo fotografico	data: agosto 2005			
Note	Impianto posto di fronte a Via Bixio, in asse con palo illuminazione, presso area parcheggio			



Via	Angelico Beato	Civ.:	N. ubicazione:	311
Frazione:	SEREGNO	Km:	N. elementi:	1
Tipologia:	Stendardo		Tipo strada:	F
Categoria:	Cartello		Proprietà:	
Utilizzo:	Pubblica affissione commerciale		Messaggio:	
Orientamento:	Inclinato		Stato di conservazione:	Arrugginito
Illuminazione:	Non luminoso			

#### DIMENSIONI

Lunghezza impianto:		Lunghezza spazio:	0,75
Altezza impianto:		Altezza spazio:	0,95
Profondità impianto:		Superficie spazio:	0,71
Lungh. singolo elemento:		Numero. spazi:	2
Altezza margine inferiore:	1,72	Totale mq:	1,42

#### DISTANZE

	Prima	Dopo
Segnali di pericolo:		
Segnali di indicazione:		
Semafori:		
Intersezioni:		
Gallerie:		
Altri impianti (temporanei):	<input type="checkbox"/>	<input type="checkbox"/>
Marg. carreggiata:	3,00	
Dim. marciapiede:	2,67	
Edifici/Recinzioni:		

#### COLLOCAZIONE

<input type="checkbox"/> curva	<input type="checkbox"/> isola spartitraffico	<input type="checkbox"/> parapetto
<input type="checkbox"/> aderenza	<input type="checkbox"/> cavalcavia	<input type="checkbox"/> FS



#### Tavola:

Rilievo fotografico data: agosto 2005

Note Impianto posto all'angolo con Via Cadore

Via	Cadore	Civ.:	N. ubicazione:	312
Frazione:	SEREGNO	Km:	N. elementi:	1
Tipologia:	Orologio		Tipo strada:	F
Categoria:	Impianto pubblicitario di servizio		Proprietà:	
Utilizzo:	Pubblicità esterna		Messaggio:	
Orientamento:	Ortagonale		Stato di conservazione:	Buono
Illuminazione:	Non luminoso			

#### DIMENSIONI

Lunghezza impianto:		Lunghezza spazio:	1,00
Altezza impianto:		Altezza spazio:	0,60
Profondità impianto:		Superficie spazio:	0,60
Lungh. singolo elemento:		Numero. spazi:	2
Altezza margine inferiore:	2,40	Totale mq:	1,20

#### DISTANZE

	Prima	Dopo
Segnali di pericolo:		
Segnali di indicazione:		
Semafori:		
Intersezioni:	3,00	
Gallerie:		
Altri impianti (temporanei):	3,39	<input type="checkbox"/>
Marg. carreggiata:	4,27	
Dim. marciapiede:	5,61	
Edifici/Recinzioni:		

#### COLLOCAZIONE


<input type="checkbox"/> curva	<input type="checkbox"/> isola spartitraffico	<input type="checkbox"/> parapetto
<input type="checkbox"/> aderenza	<input type="checkbox"/> cavalcavia	<input type="checkbox"/> FS




#### Tavola:

Rilievo fotografico data: agosto 2005


Note Impianto posto all'angolo con Via D'Oggiono, spazi non utilizzati

Via	Angelico Beato	Civ.:	N. ubicazione:	309
Frazione:	SEREGNO Km:	N. elementi:	1	
Tipologia:	Transenna	Tipo strada:	E	
Categoria:	Impianto pubblicitario di servizio	Proprietà:		
Utilizzo:	Pubblicità esterna	Messaggio:	menini	
Orientamento:	Ortogonale	Stato di conservazione:	Buono	
ILLUMINAZIONE:	Non luminoso			
<b>DIMENSIONI</b>				
Lunghezza impianto:		Lunghezza spazio:	0,80	
Altezza impianto:		Altezza spazio:	0,45	
Profondità impianto:		Superficie spazio:	0,36	
Lungh. singolo elemento:		Numero. spazi:	1	
Altezza margine inferiore:	0,35	Totale mq:	0,36	
<b>DISTANZE</b>				
	Prima	Dopo		
Segnali di pericolo:				
Segnali di indicazione:				
Semafori:				
Intersezioni:				
Gallerie:				
Altri impianti (temporanei):	<input type="checkbox"/>	<input type="checkbox"/>		
Marg. carreggiata:				
Dim. marciapiede:				
Edifici/Recinzioni:				
<b>COLLOCAZIONE</b>				
<input type="checkbox"/> curva	<input type="checkbox"/> isola spartitraffico	<input type="checkbox"/> parapetto		
<input type="checkbox"/> aderenza	<input type="checkbox"/> cavalcavia	<input type="checkbox"/> FS		
				
Tavola:				
Rilievo fotografico	data: agosto 2005			
Note	Impianto posto su rotonda, all'angolo con Via Cadore			

Via	Cadore	Civ.:	N. ubicazione:	310
Frazione:	SEREGNO Km:	N. elementi:	1	
Tipologia:	Transenna	Tipo strada:	E	
Categoria:	Impianto pubblicitario di servizio	Proprietà:		
Utilizzo:	Pubblicità esterna	Messaggio:	menini	
Orientamento:	Ortogonale	Stato di conservazione:	Buono	
ILLUMINAZIONE:	Non luminoso			
<b>DIMENSIONI</b>				
Lunghezza impianto:		Lunghezza spazio:	0,80	
Altezza impianto:		Altezza spazio:	0,45	
Profondità impianto:		Superficie spazio:	0,36	
Lungh. singolo elemento:		Numero. spazi:	1	
Altezza margine inferiore:	0,35	Totale mq:	0,36	
<b>DISTANZE</b>				
	Prima	Dopo		
Segnali di pericolo:				
Segnali di indicazione:				
Semafori:				
Intersezioni:				
Gallerie:				
Altri impianti (temporanei):	<input type="checkbox"/>	<input type="checkbox"/>		
Marg. carreggiata:				
Dim. marciapiede:				
Edifici/Recinzioni:				
<b>COLLOCAZIONE</b>				
<input type="checkbox"/> curva	<input type="checkbox"/> isola spartitraffico	<input type="checkbox"/> parapetto		
<input type="checkbox"/> aderenza	<input type="checkbox"/> cavalcavia	<input type="checkbox"/> FS		
				
Tavola:				
Rilievo fotografico	data: agosto 2005			
Note	Impianto posto su rotonda, all'angolo con Via Beato Angelico			



Via	Angelico Beato	Civ.:	N. ubicazione:	307
Frazione:	SEREGNO	Km:	N. elementi:	1
Tipologia:	Transenna		Tipo strada:	E
Categoria:	Impianto pubblicitario di servizio		Proprietà:	
Utilizzo:	Pubblicità esterna		Messaggio:	menini
Orientamento:	Ortogonale		Stato di conservazione:	Buono
Illuminazione:	Non luminoso			
<b>DIMENSIONI</b>				
Lunghezza impianto:			Lunghezza spazio:	0,80
Altezza impianto:			Altezza spazio:	0,45
Profondità impianto:			Superficie spazio:	0,36
Lungh. singolo elemento:			Numero. spazi:	1
Altezza margine inferiore:	0,35		Totale mq:	0,36
<b>DISTANZE</b>				
	Prima	Dopo	<b>COLLOCAZIONE</b>	
Segnali di pericolo:			<input type="checkbox"/> curva	<input type="checkbox"/> isola spartitraffico
Segnali di indicazione:			<input type="checkbox"/> parapetto	<input type="checkbox"/> FS
Semafori:			<input type="checkbox"/> aderenza	<input type="checkbox"/> cavalcavia
Intersezioni:				
Gallerie:				
Altri impianti (temporanei):	<input type="checkbox"/>	<input type="checkbox"/>		
Marg. carreggiata:				
Dim. marciapiede:				
Edifici/Recinzioni:				
Tavola:				
Rilievo fotografico	data: agosto 2005			
Note	Impianto posto su rotonda, all'angolo con Via Cadore			

Via	Cadore	Civ.:	N. ubicazione:	308
Frazione:	SEREGNO	Km:	N. elementi:	1
Tipologia:	Transenna		Tipo strada:	E
Categoria:	Impianto pubblicitario di servizio		Proprietà:	
Utilizzo:	Pubblicità esterna		Messaggio:	menini
Orientamento:	Ortogonale		Stato di conservazione:	Buono
Illuminazione:	Non luminoso			
<b>DIMENSIONI</b>				
Lunghezza impianto:			Lunghezza spazio:	0,80
Altezza impianto:			Altezza spazio:	0,45
Profondità impianto:			Superficie spazio:	0,36
Lungh. singolo elemento:			Numero. spazi:	1
Altezza margine inferiore:	0,35		Totale mq:	0,36
<b>DISTANZE</b>				
	Prima	Dopo	<b>COLLOCAZIONE</b>	
Segnali di pericolo:			<input type="checkbox"/> curva	<input type="checkbox"/> isola spartitraffico
Segnali di indicazione:			<input type="checkbox"/> parapetto	<input type="checkbox"/> FS
Semafori:			<input type="checkbox"/> aderenza	<input type="checkbox"/> cavalcavia
Intersezioni:				
Gallerie:				
Altri impianti (temporanei):	<input type="checkbox"/>	<input type="checkbox"/>		
Marg. carreggiata:				
Dim. marciapiede:				
Edifici/Recinzioni:				
Tavola:				
Rilievo fotografico	data: agosto 2005			
Note	Impianto posto su rotonda, all'angolo con Via Beato Angelico			

Via	Luini Bernardino	Civ.:	N. ubicazione:	305
Frazione:	SEREGNO Km:	N. elementi:	1	
Tipologia:	Transenna	Tipo strada:	F	
Categoria:	Impianto pubblicitario di servizio	Proprietà:		
Utilizzo:	Pubblicità esterna	Messaggio:	menini	
Orientamento:	Ortogonale	Stato di conservazione:	Buono	
Illuminazione:	Non luminoso			

#### DIMENSIONI

Lunghezza impianto:	
Altezza impianto:	
Profondità impianto:	
Lungh. singolo elemento:	
Altezza margine inferiore:	0,35

Lunghezza spazio:	0,80
Altezza spazio:	0,45
Superficie spazio:	0,36
Numero. spazi:	1
Totale mq:	0,36

DISTANZE	Prima	Dopo
Segnali di pericolo:		
Segnali di indicazione:		
Semafori:		
Intersezioni:		
Gallerie:		
Altri impianti (temporanei):	<input type="checkbox"/>	<input type="checkbox"/>
Marg. carreggiata:		
Dim. marciapiede:		
Edifici/Recinzioni:		

#### COLLOCAZIONE

<input type="checkbox"/> curva	<input type="checkbox"/> isola spartitraffico	<input type="checkbox"/> parapetto
<input type="checkbox"/> aderenza	<input type="checkbox"/> cavalcavia	<input type="checkbox"/> FS



#### Tavola:

Rilievo fotografico data: agosto 2005

Note Impianto posto su rotondella, all'angolo con Via Beato Angelico

Via	Luini Bernardino	Civ.:	N. ubicazione:	306
Frazione:	SEREGNO Km:	N. elementi:	1	
Tipologia:	Transenna	Tipo strada:	F	
Categoria:	Impianto pubblicitario di servizio	Proprietà:		
Utilizzo:	Pubblicità esterna	Messaggio:	menini	
Orientamento:	Ortogonale	Stato di conservazione:	Buono	
Illuminazione:	Non luminoso			

#### DIMENSIONI

Lunghezza impianto:	
Altezza impianto:	
Profondità impianto:	
Lungh. singolo elemento:	
Altezza margine inferiore:	0,35

Lunghezza spazio:	0,80
Altezza spazio:	0,45
Superficie spazio:	0,36
Numero. spazi:	1
Totale mq:	0,36

DISTANZE	Prima	Dopo
Segnali di pericolo:		
Segnali di indicazione:		
Semafori:		
Intersezioni:		
Gallerie:		
Altri impianti (temporanei):	<input type="checkbox"/>	<input type="checkbox"/>
Marg. carreggiata:		
Dim. marciapiede:		
Edifici/Recinzioni:		

#### COLLOCAZIONE

<input type="checkbox"/> curva	<input type="checkbox"/> isola spartitraffico	<input type="checkbox"/> parapetto
<input type="checkbox"/> aderenza	<input type="checkbox"/> cavalcavia	<input type="checkbox"/> FS



#### Tavola:

Rilievo fotografico data: agosto 2005

Note Impianto posto su rotondella, all'angolo con Via Beato Angelico



Via	Luini Bernardino	Civ.:	N. ubicazione:	303
Frazione:	SEREGNO	Km:	N. elementi:	2
Tipologia:	Stendardo		Tipo strada:	F
Categoria:	Cartello		Proprietà:	
Utilizzo:	Pubblica affissione commerciale		Messaggio:	
Orientamento:	Parallelo		Stato di conservazione:	Arrugginito
Illuminazione:	Non luminoso			

#### DIMENSIONI

Lunghezza impianto:	
Altezza impianto:	
Profondità impianto:	
Lungh. singolo elemento:	
Altezza margine inferiore:	0,65

Lunghezza spazio:	2,00
Altezza spazio:	1,40
Superficie spazio:	2,80
Numero. spazi:	1
Totale mq:	5,60

#### DISTANZE

	Prima	Dopo
Segnali di pericolo:		
Segnali di indicazione:		
Semafori:		
Intersezioni:		
Gallerie:		
Altri impianti (temporanei):	<input type="checkbox"/>	<input type="checkbox"/>
Marg. carreggiata:	4,12	
Dim. marciapiede:		
Edifici/Recinzioni:		

#### COLLOCAZIONE

<input type="checkbox"/> curva	<input type="checkbox"/> isola spartitraffico	<input type="checkbox"/> parapetto
<input checked="" type="checkbox"/> aderenza	<input type="checkbox"/> cavalcavia	<input type="checkbox"/> FS



#### Tavola:

Rilievo fotografico data: agosto 2005

Note Impianti posti in aderenza alla recinzione, distanza tra loro 0,61 mt

Via	Luini Bernardino	Civ.:	N. ubicazione:	304
Frazione:	SEREGNO	Km:	N. elementi:	1
Tipologia:	Transenna		Tipo strada:	F
Categoria:	Impianto pubblicitario di servizio		Proprietà:	
Utilizzo:	Pubblicità esterna		Messaggio:	menini
Orientamento:	Ortogonale		Stato di conservazione:	Buono
Illuminazione:	Non luminoso			

#### DIMENSIONI

Lunghezza impianto:	
Altezza impianto:	
Profondità impianto:	
Lungh. singolo elemento:	
Altezza margine inferiore:	0,35

Lunghezza spazio:	0,80
Altezza spazio:	0,45
Superficie spazio:	0,36
Numero. spazi:	1
Totale mq:	0,36

#### DISTANZE

	Prima	Dopo
Segnali di pericolo:		
Segnali di indicazione:		
Semafori:		
Intersezioni:		
Gallerie:		
Altri impianti (temporanei):	<input type="checkbox"/>	<input type="checkbox"/>
Marg. carreggiata:		
Dim. marciapiede:		
Edifici/Recinzioni:		

#### COLLOCAZIONE

<input type="checkbox"/> curva	<input type="checkbox"/> isola spartitraffico	<input type="checkbox"/> parapetto
<input type="checkbox"/> aderenza	<input type="checkbox"/> cavalcavia	<input type="checkbox"/> FS



#### Tavola:

Rilievo fotografico data: agosto 2005

Note Impianto posto su rotatoria, all'angolo con Via Beato Angelico

Via	Cairolì Fratelli	Civ.:	5	N. ubicazione:	301
Frazione:	SEREGNO	Km:		N. elementi:	1
Tipologia:	Stendardo			Tipo strada:	F
Categoria:	Cartello			Proprietà:	
Utilizzo:	Pubblica affissione commerciale			Messaggio:	
Orientamento:	Parallelo			Stato di conservazione:	Arrugginito
Illuminazione:	Non luminoso				

#### DIMENSIONI

Lunghezza impianto:	
Altezza impianto:	
Profondità impianto:	
Lungh. singolo elemento:	
Altezza margine inferiore:	0,80

DISTANZE	Prima	Dopo
Segnali di pericolo:	16,84	0,95
Segnali di indicazione:		
Semafori:		
Intersezioni:	24,64	
Gallerie:		
Altri impianti (temporanei):	<input type="checkbox"/>	<input type="checkbox"/>
Marg. carreggiata:	2,63	
Dim. marciapiede:	2,73	
Edifici/Recinzioni:		

Lunghezza spazio:	1,40
Altezza spazio:	2,00
Superficie spazio:	2,80
Numero. spazi:	2
Totale mq:	5,60

#### COLLOCAZIONE

<input type="checkbox"/> curva	<input type="checkbox"/> isola spartitraffico	<input type="checkbox"/> parapetto
<input type="checkbox"/> aderenza	<input type="checkbox"/> cavalcavia	<input type="checkbox"/> FS



#### Tavola:

Rilievo fotografico data: agosto 2005

Note Impianto posto in asse con palo illuminazione

Via	Luini Bernardino	Civ.:	44fr	N. ubicazione:	302
Frazione:	SEREGNO	Km:		N. elementi:	5
Tipologia:	Stendardo			Tipo strada:	F
Categoria:	Cartello			Proprietà:	
Utilizzo:	Pubblica affissione commerciale			Messaggio:	
Orientamento:	Parallelo			Stato di conservazione:	Arrugginito
Illuminazione:	Non luminoso				

#### DIMENSIONI

Lunghezza impianto:	
Altezza impianto:	
Profondità impianto:	
Lungh. singolo elemento:	
Altezza margine inferiore:	0,93

DISTANZE	Prima	Dopo
Segnali di pericolo:		
Segnali di indicazione:		
Semafori:		
Intersezioni:		
Gallerie:		
Altri impianti (temporanei):	<input type="checkbox"/> 53,19	<input type="checkbox"/>
Marg. carreggiata:	2,37	
Dim. marciapiede:	1,90	
Edifici/Recinzioni:		

Lunghezza spazio:	2,00
Altezza spazio:	1,40
Superficie spazio:	2,80
Numero. spazi:	1
Totale mq:	14,00

#### COLLOCAZIONE

<input type="checkbox"/> curva	<input type="checkbox"/> isola spartitraffico	<input type="checkbox"/> parapetto
<input checked="" type="checkbox"/> aderenza	<input type="checkbox"/> cavalcavia	<input type="checkbox"/> FS



#### Tavola:

Rilievo fotografico data: agosto 2005

Note Impianti posti di fronte a Viale Santuario, in aderenza alla recinzione, distanza tra loro 1,93 mt



Via	Santuario	Civ.: 20	N. ubicazione:	299
Frazione:	SEREGNO	Km:	N. elementi:	1
Tipologia:	Stendardo		Tipo strada:	F
Categoria:	Cartello		Proprietà:	
Utilizzo:	Pubblica affissione istituzionale		Messaggio:	
Orientamento:	Parallelo		Stato di conservazione:	Arrugginito
Illuminazione:	Non luminoso			
<b>DIMENSIONI</b>				
Lunghezza impianto:			Lunghezza spazio:	1,40
Altezza impianto:			Altezza spazio:	2,00
Profondità impianto:			Superficie spazio:	2,80
Lungh. singolo elemento:			Numero. spazi:	2
Altezza margine inferiore:	0,75		Totale mq:	5,60
<b>DISTANZE</b>				
	Prima	Dopo	<b>COLLOCAZIONE</b>	
Segnali di pericolo:			<input type="checkbox"/> curva	<input type="checkbox"/> isola spartitraffico
Segnali di indicazione:			<input type="checkbox"/> aderenza	<input type="checkbox"/> cavalcavia
Semafori:			<input type="checkbox"/> parapetto	<input type="checkbox"/> FS
Intersezioni:				
Gallerie:				
Altri impianti (temporanei):		<input type="checkbox"/>		
Marg. carreggiata:	2,85			
Dim. marciapiede:	4,47			
Edifici/Recinzioni:				
Tavola:				
Rilievo fotografico		data: agosto 2005		
Note	Impianto posto tra filare d'alberi			



Via	Baracca Francesco	Civ.: 2fr	N. ubicazione:	300
Frazione:	SEREGNO	Km:	N. elementi:	1
Tipologia:	Transenna		Tipo strada:	F
Categoria:	Impianto pubblicitario di servizio		Proprietà:	
Utilizzo:	Pubblicità esterna		Messaggio:	linea emme
Orientamento:	Parallelo		Stato di conservazione:	Buono
Illuminazione:	Non luminoso			
<b>DIMENSIONI</b>				
Lunghezza impianto:			Lunghezza spazio:	0,80
Altezza impianto:			Altezza spazio:	0,56
Profondità impianto:			Superficie spazio:	0,45
Lungh. singolo elemento:			Numero. spazi:	1
Altezza margine inferiore:	0,35		Totale mq:	0,45
<b>DISTANZE</b>				
	Prima	Dopo	<b>COLLOCAZIONE</b>	
Segnali di pericolo:			<input type="checkbox"/> curva	<input type="checkbox"/> isola spartitraffico
Segnali di indicazione:			<input type="checkbox"/> aderenza	<input type="checkbox"/> cavalcavia
Semafori:			<input type="checkbox"/> parapetto	<input type="checkbox"/> FS
Intersezioni:	7,10			
Gallerie:				
Altri impianti (temporanei):		<input type="checkbox"/>		
Marg. carreggiata:	3,42			
Dim. marciapiede:	6,00			
Edifici/Recinzioni:				
Tavola:				
Rilievo fotografico		data: agosto 2005		
Note	Impianto posto all'angolo con Via San Vitale			



Via	Santuario	Civ.:	N. ubicazione:	297
Frazione:	SEREGNO	Km:	N. elementi:	1
Tipologia:	Stendardo		Tipo strada:	F
Categoria:	Cartello		Proprietà:	
Utilizzo:	Pubblica affissione istituzionale		Messaggio:	
Orientamento:	Parallelo		Stato di conservazione:	Arrugginito
Illuminazione:	Non luminoso			

#### DIMENSIONI

Lunghezza impianto:	
Altezza impianto:	
Profondità impianto:	
Lungh. singolo elemento:	
Altezza margine inferiore:	0,74

DISTANZE	Prima	Dopo
Segnali di pericolo:	18,31	31,36
Segnali di indicazione:		
Semafori:		
Intersezioni:		
Gallerie:		
Altri impianti (temporanei):	12,44	<input type="checkbox"/>
Marg. carreggiata:	3,01	
Dim. marciapiede:	4,36	
Edifici/Recinzioni:		

Lunghezza spazio:	1,40
Altezza spazio:	2,00
Superficie spazio:	2,80
Numero. spazi:	2
Totale mq:	5,60

#### COLLOCAZIONE

<input type="checkbox"/> curva	<input type="checkbox"/> isola spartitraffico	<input type="checkbox"/> parapetto
<input type="checkbox"/> aderenza	<input type="checkbox"/> cavalcavia	<input type="checkbox"/> FS



#### Tavola:

Rilievo fotografico	data: agosto 2005
Note	Impianto posto tra filare d'alberi

Via	Santuario	Civ.: 23	N. ubicazione:	298
Frazione:	SEREGNO	Km:	N. elementi:	1
Tipologia:	Stendardo		Tipo strada:	F
Categoria:	Cartello		Proprietà:	
Utilizzo:	Pubblica affissione commerciale		Messaggio:	igi&co
Orientamento:	Parallelo		Stato di conservazione:	Arrugginito
Illuminazione:	Non luminoso			

#### DIMENSIONI

Lunghezza impianto:	
Altezza impianto:	
Profondità impianto:	
Lungh. singolo elemento:	
Altezza margine inferiore:	0,74

DISTANZE	Prima	Dopo
Segnali di pericolo:		
Segnali di indicazione:		
Semafori:		
Intersezioni:		
Gallerie:		
Altri impianti (temporanei):	31,36	<input type="checkbox"/>
Marg. carreggiata:	3,01	
Dim. marciapiede:	4,36	
Edifici/Recinzioni:		

Lunghezza spazio:	1,40
Altezza spazio:	2,00
Superficie spazio:	2,80
Numero. spazi:	2
Totale mq:	5,60

#### COLLOCAZIONE

<input type="checkbox"/> curva	<input type="checkbox"/> isola spartitraffico	<input type="checkbox"/> parapetto
<input type="checkbox"/> aderenza	<input type="checkbox"/> cavalcavia	<input type="checkbox"/> FS



#### Tavola:

Rilievo fotografico	data: agosto 2005
Note	Impianto posto tra filare d'alberi



Via	Santuario	Civ.: 3 fr	N. ubicazione:	295
Frazione:	SEREGNO	Km:	N. elementi:	1
Tipologia:	Stendardo		Tipo strada:	F
Categoria:	Cartello		Proprietà:	
Utilizzo:	Pubblica affissione commerciale		Messaggio:	
Orientamento:	Parallelo		Stato di conservazione:	Arrugginito
Illuminazione:	Non luminoso			

#### DIMENSIONI

Lunghezza impianto:	
Altezza impianto:	
Profondità impianto:	
Lungh. singolo elemento:	
Altezza margine inferiore:	0,75

Lunghezza spazio:	1,40
Altezza spazio:	2,00
Superficie spazio:	2,80
Numero. spazi:	2
Totale mq:	5,60

DISTANZE	Prima	Dopo
Segnali di pericolo:		13,24
Segnali di indicazione:		
Semafori:		
Intersezioni:		21,00
Gallerie:		
Altri impianti (temporanei):	<input type="checkbox"/>	<input type="checkbox"/>
Marg. carreggiata:	2,85	
Dim. marciapiede:	4,47	
Edifici/Recinzioni:		

COLLOCAZIONE		
<input type="checkbox"/> curva	<input type="checkbox"/> isola spartitraffico	<input type="checkbox"/> parapetto
<input type="checkbox"/> aderenza	<input type="checkbox"/> cavalcavia	<input type="checkbox"/> FS



#### Tavola:

Rilievo fotografico data: agosto 2005

Note Impianto posto all'angolo con Via Santa Valeria, tra filare d'alberi

Via	Santuario	Civ.: 10fr	N. ubicazione:	296
Frazione:	SEREGNO	Km:	N. elementi:	1
Tipologia:	Stendardo		Tipo strada:	F
Categoria:	Cartello		Proprietà:	
Utilizzo:	Pubblica affissione commerciale		Messaggio:	
Orientamento:	Parallelo		Stato di conservazione:	Arrugginito
Illuminazione:	Non luminoso			

#### DIMENSIONI

Lunghezza impianto:	
Altezza impianto:	
Profondità impianto:	
Lungh. singolo elemento:	
Altezza margine inferiore:	0,74

Lunghezza spazio:	1,40
Altezza spazio:	2,00
Superficie spazio:	2,80
Numero. spazi:	2
Totale mq:	5,60

DISTANZE	Prima	Dopo
Segnali di pericolo:		
Segnali di indicazione:		
Semafori:		
Intersezioni:		
Gallerie:		
Altri impianti (temporanei):	<input type="checkbox"/>	12,24 <input type="checkbox"/>
Marg. carreggiata:	3,01	
Dim. marciapiede:	4,36	
Edifici/Recinzioni:		

COLLOCAZIONE		
<input type="checkbox"/> curva	<input type="checkbox"/> isola spartitraffico	<input type="checkbox"/> parapetto
<input type="checkbox"/> aderenza	<input type="checkbox"/> cavalcavia	<input type="checkbox"/> FS



#### Tavola:

Rilievo fotografico data: agosto 2005

Note Impianto posto tra filare d'alberi

Via	Valeria Santa	Civ.: 120	N. ubicazione:	293
Frazione:	SEREGNO	Km:	N. elementi:	1
Tipologia:	Stendardo		Tipo strada:	F
Categoria:	Cartello		Proprietà:	
Utilizzo:	Pubblica affissione commerciale		Messaggio:	
Orientamento:	Parallelo		Stato di conservazione:	Arrugginito
Illuminazione:	Non luminoso			

#### DIMENSIONI

Lunghezza impianto:	
Altezza impianto:	
Profondità impianto:	
Lungh. singolo elemento:	
Altezza margine inferiore:	0,68

DISTANZE	Prima	Dopo
Segnali di pericolo:		
Segnali di indicazione:		
Semafori:		
Intersezioni:	18,70	
Gallerie:		
Altri impianti (temporanei):	<input type="checkbox"/>	<input type="checkbox"/>
Marg. carreggiata:	3,19	
Dim. marciapiede:	7,34	
Edifici/Recinzioni:		

#### Tavola:

Rilievo fotografico	data: agosto 2005
Note	Impianto posto tra filare d'alberi

Lunghezza spazio:	1,40
Altezza spazio:	2,00
Superficie spazio:	2,80
Numero. spazi:	2
Totale mq:	5,60

#### COLLOCAZIONE

<input type="checkbox"/> curva	<input type="checkbox"/> isola spartitraffico	<input type="checkbox"/> parapetto
<input type="checkbox"/> aderenza	<input type="checkbox"/> cavalcavia	<input type="checkbox"/> FS



Via	Santuario	Civ.:	N. ubicazione:	294
Frazione:	SEREGNO	Km:	N. elementi:	1
Tipologia:	Messaggio variabile		Tipo strada:	F
Categoria:	Impianto pubblicitario di servizio		Proprietà:	Avip spa
Utilizzo:	Pubblicità esterna		Messaggio:	amici del motociclista
Orientamento:	Inclinato		Stato di conservazione:	Buono
Illuminazione:	Non luminoso			

#### DIMENSIONI

Lunghezza impianto:	
Altezza impianto:	
Profondità impianto:	
Lungh. singolo elemento:	
Altezza margine inferiore:	2,40

DISTANZE	Prima	Dopo
Segnali di pericolo:		
Segnali di indicazione:		
Semafori:		
Intersezioni:	7,63	
Gallerie:		
Altri impianti (temporanei):	<input type="checkbox"/>	<input type="checkbox"/>
Marg. carreggiata:	1,70	
Dim. marciapiede:		
Edifici/Recinzioni:		

#### Tavola:

Rilievo fotografico	data: agosto 2005
Note	Impianto posto su marciapiede chiesa, messaggio fisso

Lunghezza spazio:	2,00
Altezza spazio:	1,40
Superficie spazio:	2,80
Numero. spazi:	1
Totale mq:	2,80

#### COLLOCAZIONE

<input type="checkbox"/> curva	<input type="checkbox"/> isola spartitraffico	<input type="checkbox"/> parapetto
<input type="checkbox"/> aderenza	<input type="checkbox"/> cavalcavia	<input type="checkbox"/> FS





Via	Valeria Santa	Civ.: 88	N. ubicazione:	291
Frazione:	SEREGNO	Km:	N. elementi:	1
Tipologia:	Stendardo		Tipo strada:	F
Categoria:	Cartello		Proprietà:	
Utilizzo:	Pubblica affissione commerciale		Messaggio:	
Orientamento:	Parallelo		Stato di conservazione:	Arrugginito
Illuminazione:	Non luminoso			

#### DIMENSIONI

Lunghezza impianto:	
Altezza impianto:	
Profondità impianto:	
Lungh. singolo elemento:	
Altezza margine inferiore:	0,78

DISTANZE	Prima	Dopo
Segnali di pericolo:	11,77	2,54
Segnali di indicazione:		
Semafori:		
Intersezioni:		11,77
Gallerie:		
Altri impianti (temporanei):	<input type="checkbox"/>	<input type="checkbox"/>
Marg. carreggiata:	3,19	
Dim. marciapiede:	7,72	
Edifici/Recinzioni:		

Lunghezza spazio:	1,40
Altezza spazio:	2,00
Superficie spazio:	2,80
Numero. spazi:	2
Totale mq:	5,60

#### COLLOCAZIONE

<input type="checkbox"/> curva	<input type="checkbox"/> isola spartitraffico	<input type="checkbox"/> parapetto
<input type="checkbox"/> aderenza	<input type="checkbox"/> cavalcavia	<input type="checkbox"/> FS



#### Tavola:

Rilievo fotografico data: agosto 2005

Note Impianto posto all'angolo con Via Sarno, tra filare d'alberi

Via	Valeria Santa	Civ.: 90	N. ubicazione:	292
Frazione:	SEREGNO	Km:	N. elementi:	1
Tipologia:	Stendardo		Tipo strada:	F
Categoria:	Cartello		Proprietà:	
Utilizzo:	Pubblica affissione istituzionale		Messaggio:	
Orientamento:	Parallelo		Stato di conservazione:	Arrugginito
Illuminazione:	Non luminoso			

#### DIMENSIONI

Lunghezza impianto:	
Altezza impianto:	
Profondità impianto:	
Lungh. singolo elemento:	
Altezza margine inferiore:	0,78

DISTANZE	Prima	Dopo
Segnali di pericolo:	3,24	
Segnali di indicazione:		
Semafori:		
Intersezioni:	6,33	
Gallerie:		
Altri impianti (temporanei):	<input type="checkbox"/>	<input type="checkbox"/>
Marg. carreggiata:	3,19	
Dim. marciapiede:	7,72	
Edifici/Recinzioni:		

Lunghezza spazio:	1,40
Altezza spazio:	2,00
Superficie spazio:	2,80
Numero. spazi:	2
Totale mq:	5,60

#### COLLOCAZIONE

<input type="checkbox"/> curva	<input type="checkbox"/> isola spartitraffico	<input type="checkbox"/> parapetto
<input type="checkbox"/> aderenza	<input type="checkbox"/> cavalcavia	<input type="checkbox"/> FS



#### Tavola:

Rilievo fotografico data: agosto 2005

Note Impianto posto tra filare d'alberi

Via	Wagner Riccardo	Civ.: 281 fr	N. ubicazione:	289
Frazione:	SEREGNO Km:		N. elementi:	1
Tipologia:	Cartello		Tipo strada:	E
Categoria:	Cartello		Proprietà:	Astrea
Utilizzo:	Pubblicità esterna		Messaggio:	renault
Orientamento:	Ortogonale			
Illuminazione:	Non luminoso		Stato di conservazione:	Insufficiente

**DIMENSIONI**

Lunghezza impianto:  
 Altezza impianto:  
 Profondità impianto:  
 Lungh. singolo elemento:  
 Altezza margine inferiore: 1,85

Lunghezza spazio: 1,40  
 Altezza spazio: 1,00  
 Superficie spazio: 1,40  
 Numero. spazi: 2  
 Totale mq: 2,80

**DISTANZE** Prima Dopo  
 Segnali di pericolo: 29,40  
 Segnali di indicazione:  
 Semafori:  
 Intersezioni:  
 Gallerie:  
 Altri impianti (temporanei):  16,15   
 Marg. carreggiata:  
 Dim. marciapiede:  
 Edifici/Recinzioni:

**COLLOCAZIONE**

curva  isola spartitraffico  parapetto  
 aderenza  cavalcavia  FS



Tavola:  
 Rilievo fotografico data: agosto 2005  
 Note

Via	Wagner Riccardo	Civ.: 240	N. ubicazione:	290
Frazione:	SEREGNO Km:		N. elementi:	1
Tipologia:	Cartello		Tipo strada:	E
Categoria:	Cartello		Proprietà:	Avip spa
Utilizzo:	Pubblicità esterna		Messaggio:	il millepiedi
Orientamento:	Ortogonale			
Illuminazione:	Non luminoso		Stato di conservazione:	Buono

**DIMENSIONI**

Lunghezza impianto:  
 Altezza impianto:  
 Profondità impianto:  
 Lungh. singolo elemento:  
 Altezza margine inferiore: 1,55

Lunghezza spazio: 2,00  
 Altezza spazio: 2,40  
 Superficie spazio: 4,80  
 Numero. spazi: 2  
 Totale mq: 9,60

**DISTANZE** Prima Dopo  
 Segnali di pericolo:  
 Segnali di indicazione:  
 Semafori:  
 Intersezioni:  
 Gallerie:  
 Altri impianti (temporanei):    
 Marg. carreggiata:  
 Dim. marciapiede:  
 Edifici/Recinzioni:

**COLLOCAZIONE**

curva  isola spartitraffico  parapetto  
 aderenza  cavalcavia  FS



Tavola:  
 Rilievo fotografico data: agosto 2005  
 Note



Via	Wagner Riccardo	Civ.: 281 fr	N. ubicazione:	287
Frazione:	SEREGNO	Km:	N. elementi:	1
Tipologia:	Cartello		Tipo strada:	E
Categoria:	Cartello		Proprietà:	Avip spa
Utilizzo:	Pubblicità esterna		Messaggio:	adige
Orientamento:	Ortogonale			
Illuminazione:	Non luminoso		Stato di conservazione:	Sufficiente

#### DIMENSIONI

Lunghezza impianto:		Lunghezza spazio:	2,00
Altezza impianto:		Altezza spazio:	2,40
Profondità impianto:		Superficie spazio:	4,80
Lungh. singolo elemento:		Numero. spazi:	2
Altezza margine inferiore:	1,80	Totale mq:	9,60

DISTANZE	Prima	Dopo
Segnali di pericolo:		
Segnali di indicazione:		
Semafori:		
Intersezioni:		
Gallerie:		
Altri impianti (temporanei):	21,51	<input type="checkbox"/> 16,60 <input type="checkbox"/>
Marg. carreggiata:		
Dim. marciapiede:		
Edifici/Recinzioni:		

COLLOCAZIONE		
<input type="checkbox"/> curva	<input type="checkbox"/> isola spartitraffico	<input type="checkbox"/> parapetto
<input type="checkbox"/> aderenza	<input type="checkbox"/> cavalcavia	<input type="checkbox"/> FS



Tavola:	
Rilievo fotografico	data: agosto 2005
Note	

Via	Wagner Riccardo	Civ.: 281 fr	N. ubicazione:	288
Frazione:	SEREGNO	Km:	N. elementi:	1
Tipologia:	Cartello		Tipo strada:	E
Categoria:	Cartello		Proprietà:	Avip spa
Utilizzo:	Pubblicità esterna		Messaggio:	donna più
Orientamento:	Ortogonale			
Illuminazione:	Non luminoso		Stato di conservazione:	Sufficiente

#### DIMENSIONI

Lunghezza impianto:		Lunghezza spazio:	2,00
Altezza impianto:		Altezza spazio:	2,40
Profondità impianto:		Superficie spazio:	4,80
Lungh. singolo elemento:		Numero. spazi:	2
Altezza margine inferiore:	1,79	Totale mq:	9,60

DISTANZE	Prima	Dopo
Segnali di pericolo:		
Segnali di indicazione:		
Semafori:		
Intersezioni:		
Gallerie:		
Altri impianti (temporanei):	16,15	<input type="checkbox"/> 21,51 <input type="checkbox"/>
Marg. carreggiata:		
Dim. marciapiede:		
Edifici/Recinzioni:		

COLLOCAZIONE		
<input type="checkbox"/> curva	<input type="checkbox"/> isola spartitraffico	<input type="checkbox"/> parapetto
<input type="checkbox"/> aderenza	<input type="checkbox"/> cavalcavia	<input type="checkbox"/> FS



Tavola:	
Rilievo fotografico	data: agosto 2005
Note	

Via	Wagner Riccardo	Civ.: 281 fr	N. ubicazione:	285
Frazione:	SEREGNO Km:		N. elementi:	1
Tipologia:	Cartello		Tipo strada:	E
Categoria:	Cartello		Proprietà:	Avip spa
Utilizzo:	Pubblicità esterna		Messaggio:	pneumax
Orientamento:	Ortogonale			
Illuminazione:	Non luminoso		Stato di conservazione:	Buono

#### DIMENSIONI

Lunghezza impianto:  
 Altezza impianto:  
 Profondità impianto:  
 Lungh. singolo elemento:  
 Altezza margine inferiore: 1,73

Lunghezza spazio: 2,00  
 Altezza spazio: 2,40  
 Superficie spazio: 4,80  
 Numero. spazi: 2  
 Totale mq: 9,60

#### DISTANZE

	Prima	Dopo
Segnali di pericolo:		
Segnali di indicazione:		
Semafori:		
Intersezioni:		
Gallerie:		
Altri impianti (temporanei):	13,39	<input type="checkbox"/> 13,84 <input type="checkbox"/>
Marg. carreggiata:		
Dim. marciapiede:		
Edifici/Recinzioni:		

#### COLLOCAZIONE

curva  isola spartitraffico  parapetto  
 aderenza  cavalcavia  FS



#### Tavola:

Rilievo fotografico data: agosto 2005

Note

Via	Wagner Riccardo	Civ.: 281fr	N. ubicazione:	286
Frazione:	SEREGNO Km:		N. elementi:	1
Tipologia:	Cartello		Tipo strada:	E
Categoria:	Cartello		Proprietà:	Astrea
Utilizzo:	Pubblicità esterna		Messaggio:	menini
Orientamento:	Ortogonale			
Illuminazione:	Non luminoso		Stato di conservazione:	Buono

#### DIMENSIONI

Lunghezza impianto:  
 Altezza impianto:  
 Profondità impianto:  
 Lungh. singolo elemento:  
 Altezza margine inferiore: 1,79

Lunghezza spazio: 1,40  
 Altezza spazio: 1,00  
 Superficie spazio: 1,40  
 Numero. spazi: 2  
 Totale mq: 2,80

#### DISTANZE

	Prima	Dopo
Segnali di pericolo:		
Segnali di indicazione:		
Semafori:		
Intersezioni:		
Gallerie:		
Altri impianti (temporanei):	16,60	<input type="checkbox"/> 13,39 <input type="checkbox"/>
Marg. carreggiata:		
Dim. marciapiede:		
Edifici/Recinzioni:		

#### COLLOCAZIONE

curva  isola spartitraffico  parapetto  
 aderenza  cavalcavia  FS



#### Tavola:

Rilievo fotografico data: agosto 2005

Note



Via	Wagner Riccardo	Civ.:	N. ubicazione:	283
Frazione:	SEREGNO Km:	N. elementi:	1	
Tipologia:	Cartello	Tipo strada:	E	
Categoria:	Cartello	Proprietà:		
Utilizzo:	Pubblicità esterna	Messaggio:	mariani	
Orientamento:	Ortogonale	Stato di conservazione:	Buono	
Illuminazione:	Non luminoso			
<b>DIMENSIONI</b>				
Lunghezza impianto:		Lunghezza spazio:	2,40	
Altezza impianto:		Altezza spazio:	2,00	
Profondità impianto:		Superficie spazio:	4,80	
Lungh. singolo elemento:		Numero. spazi:	2	
Altezza margine inferiore:	1,55	Totale mq:	9,60	
<b>DISTANZE</b>				
	Prima	Dopo		
Segnali di pericolo:				
Segnali di indicazione:				
Semafori:				
Intersezioni:				
Gallerie:				
Altri impianti (temporanei):		<input type="checkbox"/>	<input type="checkbox"/>	
Marg. carreggiata:	5,19			
Dim. marciapiede:				
Edifici/Recinzioni:				
Tavola:				
Rilievo fotografico	data:	agosto 2005		
Note				



Via	Wagner Riccardo	Civ.: 281 fr	N. ubicazione:	284
Frazione:	SEREGNO Km:	N. elementi:	1	
Tipologia:	Cartello	Tipo strada:	E	
Categoria:	Cartello	Proprietà:	Astrea	
Utilizzo:	Pubblicità esterna	Messaggio:	esso	
Orientamento:	Inclinato	Stato di conservazione:	Buono	
Illuminazione:	Non luminoso			
<b>DIMENSIONI</b>				
Lunghezza impianto:		Lunghezza spazio:	2,40	
Altezza impianto:		Altezza spazio:	1,00	
Profondità impianto:		Superficie spazio:	2,40	
Lungh. singolo elemento:		Numero. spazi:	1	
Altezza margine inferiore:	1,87	Totale mq:	2,40	
<b>DISTANZE</b>				
	Prima	Dopo		
Segnali di pericolo:				
Segnali di indicazione:				
Semafori:				
Intersezioni:				
Gallerie:				
Altri impianti (temporanei):	13,84	<input type="checkbox"/>	<input type="checkbox"/>	
Marg. carreggiata:				
Dim. marciapiede:				
Edifici/Recinzioni:				
Tavola:				
Rilievo fotografico	data:	agosto 2005		
Note				



Via	Wagner Riccardo	Civ.: 135fr	N. ubicazione:	281
Frazione:	SEREGNO Km:		N. elementi:	1
Tipologia:	Cartello		Tipo strada:	E
Categoria:	Cartello		Proprietà:	Sipe
Utilizzo:	Pubblicità esterna		Messaggio:	pelletteria ross
Orientamento:	Ortagonale			
Illuminazione:	Non luminoso		Stato di conservazione:	Buono

#### DIMENSIONI

Lunghezza impianto:	
Altezza impianto:	
Profondità impianto:	
Lungh. singolo elemento:	
Altezza margine inferiore:	2,00

Lunghezza spazio:	2,40
Altezza spazio:	2,00
Superficie spazio:	4,80
Numero. spazi:	2
Totale mq:	9,60

DISTANZE	Prima	Dopo
Segnali di pericolo:		
Segnali di indicazione:		
Semafori:		
Intersezioni:		
Gallerie:		
Altri impianti (temporanei):	<input type="checkbox"/>	<input type="checkbox"/>
Marg. carreggiata:	2,88	
Dim. marciapiede:		
Edifici/Recinzioni:		

COLLOCAZIONE		
<input type="checkbox"/> curva	<input type="checkbox"/> isola spartitraffico	<input type="checkbox"/> parapetto
<input type="checkbox"/> aderenza	<input type="checkbox"/> cavalcavia	<input type="checkbox"/> FS



Tavola:	
Rilievo fotografico	data: agosto 2005
Note	

Via	Wagner Riccardo	Civ.: 167fr	N. ubicazione:	282
Frazione:	SEREGNO Km:		N. elementi:	1
Tipologia:	Cartello		Tipo strada:	E
Categoria:	Cartello		Proprietà:	
Utilizzo:	Pubblicità esterna		Messaggio:	
Orientamento:	Inclinato			
Illuminazione:	Non luminoso		Stato di conservazione:	Buono

#### DIMENSIONI

Lunghezza impianto:	
Altezza impianto:	
Profondità impianto:	
Lungh. singolo elemento:	
Altezza margine inferiore:	2,00

Lunghezza spazio:	4,00
Altezza spazio:	3,00
Superficie spazio:	12,00
Numero. spazi:	2
Totale mq:	24,00


DISTANZE	Prima	Dopo
Segnali di pericolo:		
Segnali di indicazione:		
Semafori:		
Intersezioni:		
Gallerie:		
Altri impianti (temporanei):	<input type="checkbox"/>	<input type="checkbox"/>
Marg. carreggiata:	8,00	
Dim. marciapiede:		
Edifici/Recinzioni:		

COLLOCAZIONE		
<input type="checkbox"/> curva	<input type="checkbox"/> isola spartitraffico	<input type="checkbox"/> parapetto
<input type="checkbox"/> aderenza	<input type="checkbox"/> cavalcavia	<input type="checkbox"/> FS



Tavola:	
Rilievo fotografico	data: agosto 2005
Note	Impianto posto in area distributore, senza pubblicità



<b>Via</b>	Wagner Riccardo		<b>Civ.:</b>	<b>N. ubicazione:</b>	279
Frazione:	SEREGNO	Km:		N. elementi:	1
Tipologia:	Stendardo			Tipo strada:	E
Categoria:	Cartello			Proprietà:	
Utilizzo:	Pubblica affissione istituzionale			Messaggio:	
Orientamento:	Ortagonale			<b>Stato di conservazione:</b>	Divelto
Illuminazione:	Non luminoso			<b>Lunghezza spazio:</b>	0,75
<b>DIMENSIONI</b>				<b>Altezza spazio:</b>	0,95
Lunghezza impianto:				<b>Superficie spazio:</b>	0,71
Altezza impianto:				<b>Numero. spazi:</b>	2
Profondità impianto:				<b>Totale mq:</b>	1,42
Lungh. singolo elemento:				<b>COLLOCAZIONE</b>	
Altezza margine inferiore:	0,60			<input type="checkbox"/> curva	<input type="checkbox"/> isola spartitraffico
<b>DISTANZE</b>				<input type="checkbox"/> aderenza	<input type="checkbox"/> cavalcavia
	Prima	Dopo		<input type="checkbox"/> parapetto	<input type="checkbox"/> FS
Segnali di pericolo:					
Segnali di indicazione:					
Semafori:					
Intersezioni:					
Gallerie:					
Altri impianti (temporanei):	<input type="checkbox"/>	<input type="checkbox"/>			
Marg. carreggiata:	2,18				
Dim. marciapiede:	1,30				
Edifici/Recinzioni:					
<b>Tavola:</b>					
Rilievo fotografico	data: agosto 2005				
Note	Impianto posto all'angolo con Via alla Porada				

<b>Via</b>	Porada alla		<b>Civ.:</b>	<b>N. ubicazione:</b>	280
Frazione:	SEREGNO	Km:		N. elementi:	1
Tipologia:	Cartello			Tipo strada:	F
Categoria:	Cartello			Proprietà:	
Utilizzo:	Pubblicità esterna			Messaggio:	autofficina cemms
Orientamento:	Parallelo			<b>Stato di conservazione:</b>	Arrugginito
Illuminazione:	Non luminoso			<b>Lunghezza spazio:</b>	2,60
<b>DIMENSIONI</b>				<b>Altezza spazio:</b>	1,30
Lunghezza impianto:				<b>Superficie spazio:</b>	3,38
Altezza impianto:				<b>Numero. spazi:</b>	1
Profondità impianto:				<b>Totale mq:</b>	3,38
Lungh. singolo elemento:				<b>COLLOCAZIONE</b>	
Altezza margine inferiore:	1,74			<input type="checkbox"/> curva	<input type="checkbox"/> isola spartitraffico
<b>DISTANZE</b>				<input type="checkbox"/> aderenza	<input type="checkbox"/> cavalcavia
	Prima	Dopo		<input type="checkbox"/> parapetto	<input type="checkbox"/> FS
Segnali di pericolo:					
Segnali di indicazione:					
Semafori:					
Intersezioni:					
Gallerie:					
Altri impianti (temporanei):	<input type="checkbox"/>	<input type="checkbox"/>			
Marg. carreggiata:	5,20				
Dim. marciapiede:					
Edifici/Recinzioni:					
<b>Tavola:</b>					
Rilievo fotografico	data: agosto 2005				
Note	Impianto posto all'angolo con Via alla Porada				

Via	Wagner Riccardo	Civ.: 80fr	N. ubicazione:	277
Frazione:	SEREGNO	Km:	N. elementi:	1
Tipologia:	Stendardo		Tipo strada:	E
Categoria:	Cartello		Proprietà:	
Utilizzo:	Pubblica affissione istituzionale		Messaggio:	
Orientamento:	Parallelo		Stato di conservazione:	Arrugginito
Illuminazione:	Non luminoso			

#### DIMENSIONI

Lunghezza impianto:	
Altezza impianto:	
Profondità impianto:	
Lungh. singolo elemento:	
Altezza margine inferiore:	0,90

Lunghezza spazio:	1,40
Altezza spazio:	2,00
Superficie spazio:	2,80
Numero. spazi:	2
Totale mq:	5,60

#### DISTANZE

	Prima	Dopo
Segnali di pericolo:		
Segnali di indicazione:		
Semafori:		
Intersezioni:		
Gallerie:		
Altri impianti (temporanei):	<input type="checkbox"/>	8,57 <input type="checkbox"/>
Marg. carreggiata:	1,54	
Dim. marciapiede:		
Edifici/Recinzioni:		

#### COLLOCAZIONE

<input type="checkbox"/> curva	<input type="checkbox"/> isola spartitraffico	<input type="checkbox"/> parapetto
<input type="checkbox"/> aderenza	<input type="checkbox"/> cavalcavia	<input type="checkbox"/> FS



#### Tavola:

Rilievo fotografico	data: agosto 2005
Note	Impianto posto tra filare d'alberi

Via	Wagner Riccardo	Civ.:	N. ubicazione:	278
Frazione:	SEREGNO	Km:	N. elementi:	1
Tipologia:	Transenna		Tipo strada:	E
Categoria:	Impianto pubblicitario di servizio		Proprietà:	
Utilizzo:	Pubblicità esterna		Messaggio:	menini
Orientamento:	Parallelo		Stato di conservazione:	Piegato
Illuminazione:	Non luminoso			

#### DIMENSIONI

Lunghezza impianto:	
Altezza impianto:	
Profondità impianto:	
Lungh. singolo elemento:	
Altezza margine inferiore:	0,35

Lunghezza spazio:	0,80
Altezza spazio:	0,56
Superficie spazio:	0,45
Numero. spazi:	1
Totale mq:	0,45

#### DISTANZE

	Prima	Dopo
Segnali di pericolo:		
Segnali di indicazione:		
Semafori:		
Intersezioni:		
Gallerie:		
Altri impianti (temporanei):	<input type="checkbox"/>	<input type="checkbox"/>
Marg. carreggiata:	0,35	
Dim. marciapiede:	1,90	
Edifici/Recinzioni:		

#### COLLOCAZIONE

<input type="checkbox"/> curva	<input type="checkbox"/> isola spartitraffico	<input type="checkbox"/> parapetto
<input type="checkbox"/> aderenza	<input type="checkbox"/> cavalcavia	<input type="checkbox"/> FS




#### Tavola:

Rilievo fotografico	data: agosto 2005
Note	Impianto posto all'angolo con Via alla Porada



Via	Wagner Riccardo	Civ.:	N. ubicazione:	275
Frazione:	SEREGNO Km:	N. elementi:	1	
Tipologia:	Cartello	Tipo strada:	E	
Categoria:	Cartello	Proprietà:	Carminati	
Utilizzo:	Pubblicità esterna	Messaggio:	banca popolare di sondrio	
Orientamento:	Ortagonale	Stato di conservazione:	Buono	
Illuminazione:	Non luminoso	Lunghezza spazio:	2,00	
DIMENSIONI		Altezza spazio:	2,00	
Lunghezza impianto:		Superficie spazio:	4,00	
Altezza margine inferiore:	2,25	Numero. spazi:	2	
DISTANZE		Totale mq:	8,00	
	Prima	COLLOCAZIONE		
Segnali di pericolo:		<input type="checkbox"/> curva	<input type="checkbox"/> isola spartitraffico	<input type="checkbox"/> parapetto
Segnali di indicazione:		<input type="checkbox"/> aderenza	<input type="checkbox"/> cavalcavia	<input type="checkbox"/> FS
Semafori:				
Intersezioni:	18,56			
Gallerie:				
Altri impianti (temporanei):	<input type="checkbox"/>			
Marg. carreggiata:	2,12			
Dim. marciapiede:	3,49			
Edifici/Recinzioni:				
Tavola:				
Rilievo fotografico	data: agosto 2005			
Note	Impianto posto all'angolo con Via Locatelli			

Via	Wagner Riccardo	Civ.: 80fr	N. ubicazione:	276
Frazione:	SEREGNO Km:	N. elementi:	1	
Tipologia:	Stendardo	Tipo strada:	E	
Categoria:	Cartello	Proprietà:		
Utilizzo:	Pubblica affissione commerciale	Messaggio:		
Orientamento:	Parallelo	Stato di conservazione:	Arrugginito	
Illuminazione:	Non luminoso	Lunghezza spazio:	1,40	
DIMENSIONI		Altezza spazio:	2,00	
Lunghezza impianto:		Superficie spazio:	2,80	
Altezza margine inferiore:	0,90	Numero. spazi:	2	
DISTANZE		Totale mq:	5,60	
	Prima	COLLOCAZIONE		
Segnali di pericolo:		<input type="checkbox"/> curva	<input type="checkbox"/> isola spartitraffico	<input type="checkbox"/> parapetto
Segnali di indicazione:		<input type="checkbox"/> aderenza	<input type="checkbox"/> cavalcavia	<input type="checkbox"/> FS
Semafori:				
Intersezioni:				
Gallerie:				
Altri impianti (temporanei):	8,57 <input type="checkbox"/>			
Marg. carreggiata:	1,54			
Dim. marciapiede:				
Edifici/Recinzioni:				
Tavola:				
Rilievo fotografico	data: agosto 2005			
Note	Impianto posto tra filare d'alberi			

Via	Wagner Riccardo	Civ.:	N. ubicazione:	273
Frazione:	SEREGNO Km:	N. elementi:	2	
Tipologia:	Stendardo	Tipo strada:	E	
Categoria:	Cartello	Proprietà:		
Utilizzo:	Pubblica affissione commerciale	Messaggio:		
Orientamento:	Parallelo	Stato di conservazione:	Arrugginito	
Illuminazione:	Non luminoso	Lunghezza spazio:	1,40	
<b>DIMENSIONI</b>				
Lunghezza impianto:				
Altezza impianto:				
Profondità impianto:				
Lungh. singolo elemento:				
Altezza margine inferiore:	0,67	Altezza spazio:	2,00	
<b>DISTANZE</b>				
	Prima	Dopo		
Segnali di pericolo:				
Segnali di indicazione:				
Semafori:				
Intersezioni:				
Gallerie:				
Altri impianti (temporanei):	19,87	<input type="checkbox"/>	<input type="checkbox"/>	
Marg. carreggiata:				
Dim. marciapiede:	2,27	Superficie spazio:	2,80	
Edifici/Recinzioni:				
<b>COLLOCAZIONE</b>				
<input type="checkbox"/> curva	<input type="checkbox"/> isola spartitraffico	<input type="checkbox"/> parapetto		
<input type="checkbox"/> aderenza	<input type="checkbox"/> cavalcavia	<input type="checkbox"/> FS		
				
Tavola:				
Rilievo fotografico	data: agosto 2005			
Note	Impianti posti all'angolo con Viale Piave, tra filare d'alberi, distanza tra loro 9,5 mt			

Via	Wagner Riccardo	Civ.:	N. ubicazione:	274
Frazione:	SEREGNO Km:	N. elementi:	1	
Tipologia:	Cartello	Tipo strada:	E	
Categoria:	Cartello	Proprietà:		
Utilizzo:	Pubblicità esterna	Messaggio:	rossi pelletteria	
Orientamento:	Ortogonale	Stato di conservazione:	Buono	
Illuminazione:	Non luminoso	Lunghezza spazio:	2,40	
<b>DIMENSIONI</b>				
Lunghezza impianto:				
Altezza impianto:				
Profondità impianto:				
Lungh. singolo elemento:				
Altezza margine inferiore:	1,97	Altezza spazio:	2,00	
<b>DISTANZE</b>				
	Prima	Dopo		
Segnali di pericolo:				
Segnali di indicazione:				
Semafori:				
Intersezioni:				
Gallerie:				
Altri impianti (temporanei):	<input type="checkbox"/> 19,87	<input type="checkbox"/>		
Marg. carreggiata:	3,54	Superficie spazio:	4,80	
Dim. marciapiede:				
Edifici/Recinzioni:				
<b>COLLOCAZIONE</b>				
<input type="checkbox"/> curva	<input type="checkbox"/> isola spartitraffico	<input type="checkbox"/> parapetto		
<input type="checkbox"/> aderenza	<input type="checkbox"/> cavalcavia	<input type="checkbox"/> FS		
				
Tavola:				
Rilievo fotografico	data: agosto 2005			
Note				



Via	Stoppani Antonio	Civ.:	N. ubicazione:	271
Frazione:	SEREGNO	Km:	N. elementi:	1
Tipologia:	Stendardo		Tipo strada:	E
Categoria:	Cartello		Proprietà:	
Utilizzo:	Pubblica affissione istituzionale		Messaggio:	
Orientamento:	Parallelo		Stato di conservazione:	Arrugginito
Illuminazione:	Non luminoso			
<b>DIMENSIONI</b>				
Lunghezza impianto:			Lunghezza spazio:	1,40
Altezza impianto:			Altezza spazio:	2,00
Profondità impianto:			Superficie spazio:	2,80
Lungh. singolo elemento:			Numero. spazi:	2
Altezza margine inferiore:	0,60		Totale mq:	5,60
<b>DISTANZE</b>				
	Prima	Dopo	<b>COLLOCAZIONE</b>	
Segnali di pericolo:			<input type="checkbox"/> curva	<input type="checkbox"/> isola spartitraffico
Segnali di indicazione:			<input type="checkbox"/> aderenza	<input type="checkbox"/> cavalcavia
Semafori:			<input type="checkbox"/> parapetto	<input type="checkbox"/> FS
Intersezioni:				
Gallerie:				
Altri impianti (temporanei):	<input type="checkbox"/> 8,74	<input type="checkbox"/>		
Marg. carreggiata:	2,08			
Dim. marciapiede:				
Edifici/Recinzioni:				
<b>Tavola:</b>				
Rilievo fotografico		data: agosto 2005		
Note	Impianto posto tra filare d'alberi			

Via	Stoppani Antonio	Civ.:	N. ubicazione:	272
Frazione:	SEREGNO	Km:	N. elementi:	1
Tipologia:	Stendardo		Tipo strada:	E
Categoria:	Cartello		Proprietà:	
Utilizzo:	Pubblica affissione commerciale		Messaggio:	altor
Orientamento:	Ortogonale		Stato di conservazione:	Divelto
Illuminazione:	Non luminoso			
<b>DIMENSIONI</b>				
Lunghezza impianto:			Lunghezza spazio:	0,75
Altezza impianto:			Altezza spazio:	0,95
Profondità impianto:			Superficie spazio:	0,71
Lungh. singolo elemento:			Numero. spazi:	2
Altezza margine inferiore:	0,21		Totale mq:	1,42
<b>DISTANZE</b>				
	Prima	Dopo	<b>COLLOCAZIONE</b>	
Segnali di pericolo:			<input type="checkbox"/> curva	<input type="checkbox"/> isola spartitraffico
Segnali di indicazione:			<input type="checkbox"/> aderenza	<input type="checkbox"/> cavalcavia
Semafori:			<input type="checkbox"/> parapetto	<input type="checkbox"/> FS
Intersezioni:		6,00		
Gallerie:				
Altri impianti (temporanei):	<input type="checkbox"/>	<input type="checkbox"/>		
Marg. carreggiata:	2,07			
Dim. marciapiede:	3,51			
Edifici/Recinzioni:				
<b>Tavola:</b>				
Rilievo fotografico		data: agosto 2005		
Note	Impianto posto all'angolo con Viale Piave			

Via	Stoppani Antonio	Civ.:	N. ubicazione:	269
Frazione:	SEREGNO	Km:	N. elementi:	1
Tipologia:	Stendardo		Tipo strada:	E
Categoria:	Cartello		Proprietà:	
Utilizzo:	Pubblica affissione commerciale		Messaggio:	
Orientamento:	Parallelo		Stato di conservazione:	Arrugginito
Illuminazione:	Non luminoso			

#### DIMENSIONI

Lunghezza impianto:	
Altezza impianto:	
Profondità impianto:	
Lungh. singolo elemento:	
Altezza margine inferiore:	0,60

Lunghezza spazio:	1,40
Altezza spazio:	2,00
Superficie spazio:	2,80
Numero. spazi:	2
Totale mq:	5,60

DISTANZE	Prima	Dopo
Segnali di pericolo:		
Segnali di indicazione:		
Semafori:		
Intersezioni:		
Gallerie:		
Altri impianti (temporanei):	16,91	<input type="checkbox"/>
Marg. carreggiata:		
Dim. marciapiede:	2,08	
Edifici/Recinzioni:		

COLLOCAZIONE		
<input type="checkbox"/> curva	<input type="checkbox"/> isola spartitraffico	<input type="checkbox"/> parapetto
<input type="checkbox"/> aderenza	<input type="checkbox"/> cavalcavia	<input type="checkbox"/> FS



#### Tavola:

Rilievo fotografico data: agosto 2005

Note Impianto posto tra filare d'alberi, presso parcheggio supermercato unes

Via	Stoppani Antonio	Civ.:	N. ubicazione:	270
Frazione:	SEREGNO	Km:	N. elementi:	1
Tipologia:	Stendardo		Tipo strada:	E
Categoria:	Cartello		Proprietà:	
Utilizzo:	Pubblica affissione istituzionale		Messaggio:	
Orientamento:	Parallelo		Stato di conservazione:	Arrugginito
Illuminazione:	Non luminoso			

#### DIMENSIONI

Lunghezza impianto:	
Altezza impianto:	
Profondità impianto:	
Lungh. singolo elemento:	
Altezza margine inferiore:	0,60

Lunghezza spazio:	1,40
Altezza spazio:	2,00
Superficie spazio:	2,80
Numero. spazi:	2
Totale mq:	5,60

DISTANZE	Prima	Dopo
Segnali di pericolo:		
Segnali di indicazione:		
Semafori:		
Intersezioni:		
Gallerie:		
Altri impianti (temporanei):	8,74	<input type="checkbox"/> 16,91 <input type="checkbox"/>
Marg. carreggiata:	2,08	
Dim. marciapiede:		
Edifici/Recinzioni:		

COLLOCAZIONE		
<input type="checkbox"/> curva	<input type="checkbox"/> isola spartitraffico	<input type="checkbox"/> parapetto
<input type="checkbox"/> aderenza	<input type="checkbox"/> cavalcavia	<input type="checkbox"/> FS



#### Tavola:

Rilievo fotografico data: agosto 2005

Note Impianto posto tra filare d'alberi, presso parcheggio supermercato unes



Via	Stoppani Antonio	Civ.: 79fr	N. ubicazione:	267
Frazione:	SEREGNO	Km:	N. elementi:	1
Tipologia:	Cartello		Tipo strada:	E
Categoria:	Cartello		Proprietà:	Avip spa
Utilizzo:	Pubblicità esterna		Messaggio:	il gigante
Orientamento:	Ortagonale			
Illuminazione:	Non luminoso		Stato di conservazione:	Buono

#### DIMENSIONI

Lunghezza impianto:  
 Altezza impianto:  
 Profondità impianto:  
 Lungh. singolo elemento:  
 Altezza margine inferiore: 1,54

Lunghezza spazio: 3,00  
 Altezza spazio: 2,00  
 Superficie spazio: 6,00  
 Numero. spazi: 2  
 Totale mq: 12,00

**DISTANZE** Prima Dopo

Segnali di pericolo:  
 Segnali di indicazione:  
 Semafori:  
 Intersezioni:  
 Gallerie:  
 Altri impianti (temporanei): 6,20  13,00   
 Marg. carreggiata: 2,80  
 Dim. marciapiede:  
 Edifici/Recinzioni:

**COLLOCAZIONE**

curva  isola spartitraffico  parapetto  
 aderenza  cavalcavia  FS



Tavola:  
 Rilievo fotografico data: agosto 2005

Note

Via	Stoppani Antonio	Civ.: 79fr	N. ubicazione:	268
Frazione:	SEREGNO	Km:	N. elementi:	1
Tipologia:	StANDARD		Tipo strada:	E
Categoria:	Cartello		Proprietà:	
Utilizzo:	Pubblica affissione istituzionale		Messaggio:	
Orientamento:	Ortagonale			
Illuminazione:	Non luminoso		Stato di conservazione:	Arrugginito

#### DIMENSIONI

Lunghezza impianto:  
 Altezza impianto:  
 Profondità impianto:  
 Lungh. singolo elemento:  
 Altezza margine inferiore: 0,60

Lunghezza spazio: 0,75  
 Altezza spazio: 0,95  
 Superficie spazio: 0,71  
 Numero. spazi: 4  
 Totale mq: 2,85

**DISTANZE** Prima Dopo

Segnali di pericolo:  
 Segnali di indicazione:  
 Semafori:  
 Intersezioni:  
 Gallerie:  
 Altri impianti (temporanei):  6,20   
 Marg. carreggiata: 1,70  
 Dim. marciapiede:  
 Edifici/Recinzioni:

**COLLOCAZIONE**

curva  isola spartitraffico  parapetto  
 aderenza  cavalcavia  FS



Tavola:  
 Rilievo fotografico data: agosto 2005

Note

Via	Stoppani Antonio	Civ.:	N. ubicazione:	265
Frazione:	SEREGNO	Km:	N. elementi:	1
Tipologia:	Stendardo		Tipo strada:	E
Categoria:	Cartello		Proprietà:	
Utilizzo:	Pubblica affissione commerciale		Messaggio:	
Orientamento:	Ortogonale		Stato di conservazione:	Arrugginito
Illuminazione:	Non luminoso			

#### DIMENSIONI

Lunghezza impianto:	
Altezza impianto:	
Profondità impianto:	
Lungh. singolo elemento:	
Altezza margine inferiore:	0,76

Lunghezza spazio:	0,75
Altezza spazio:	0,95
Superficie spazio:	0,71
Numero. spazi:	2
Totale mq:	1,42

#### DISTANZE

	Prima	Dopo
Segnali di pericolo:		
Segnali di indicazione:		
Semafori:		
Intersezioni:	10,06	
Gallerie:		
Altri impianti (temporanei):	<input type="checkbox"/>	<input type="checkbox"/>
Marg. carreggiata:	3,40	
Dim. marciapiede:	2,29	
Edifici/Recinzioni:		

#### COLLOCAZIONE

<input type="checkbox"/> curva	<input type="checkbox"/> isola spartitraffico	<input type="checkbox"/> parapetto
<input type="checkbox"/> aderenza	<input type="checkbox"/> cavalcavia	<input type="checkbox"/> FS



#### Tavola:

Rilievo fotografico data: agosto 2005

Note Impianto posto all'angolo con Via San Vitale

Via	Stoppani Antonio	Civ.: 79fr	N. ubicazione:	266
Frazione:	SEREGNO	Km:	N. elementi:	1
Tipologia:	Stendardo		Tipo strada:	E
Categoria:	Cartello		Proprietà:	
Utilizzo:	Pubblica affissione commerciale		Messaggio:	prenatal
Orientamento:	Parallelo		Stato di conservazione:	Arrugginito
Illuminazione:	Non luminoso			

#### DIMENSIONI

Lunghezza impianto:	
Altezza impianto:	
Profondità impianto:	
Lungh. singolo elemento:	
Altezza margine inferiore:	0,75

Lunghezza spazio:	1,40
Altezza spazio:	2,00
Superficie spazio:	2,80
Numero. spazi:	2
Totale mq:	5,60

#### DISTANZE

	Prima	Dopo
Segnali di pericolo:		0,50
Segnali di indicazione:		
Semafori:		
Intersezioni:	29,16	
Gallerie:		
Altri impianti (temporanei):	13,01	<input type="checkbox"/>
Marg. carreggiata:	0,87	
Dim. marciapiede:	2,47	
Edifici/Recinzioni:		

#### COLLOCAZIONE

<input type="checkbox"/> curva	<input type="checkbox"/> isola spartitraffico	<input type="checkbox"/> parapetto
<input type="checkbox"/> aderenza	<input type="checkbox"/> cavalcavia	<input type="checkbox"/> FS



#### Tavola:

Rilievo fotografico data: agosto 2005

Note Impianto posto tra filare d'alberi



Via	Stoppani Antonio	Civ.:	N. ubicazione:	263
Frazione:	SEREGNO	Km:	N. elementi:	4
Tipologia:	Tabella		Tipo strada:	E
Categoria:	Impianto di pubblicità o propaganda		Proprietà:	Publicità
Utilizzo:	Pubblica affissione commerciale		Messaggio:	
Orientamento:	Parallelo		Stato di conservazione:	Arrugginito
Illuminazione:	Non luminoso			
<b>DIMENSIONI</b>				
Lunghezza impianto:			Lunghezza spazio:	2,00
Altezza impianto:			Altezza spazio:	1,40
Profondità impianto:			Superficie spazio:	2,80
Lungh. singolo elemento:			Numero. spazi:	1
Altezza margine inferiore:	0,92		Totale mq:	11,20
<b>DISTANZE</b>				
	Prima	Dopo		
Segnali di pericolo:			<b>COLLOCAZIONE</b>	
Segnali di indicazione:			<input type="checkbox"/> curva <input type="checkbox"/> isola spartitraffico <input type="checkbox"/> parapetto	
Semafori:	4,44		<input checked="" type="checkbox"/> aderenza <input type="checkbox"/> cavalcavia <input type="checkbox"/> FS	
Intersezioni:	18,20			
Gallerie:				
Altri impianti (temporanei):		<input type="checkbox"/>		
Marg. carreggiata:	2,67			
Dim. marciapiede:	2,38			
Edifici/Recinzioni:				
Tavola:				
Rilievo fotografico	data:	agosto 2005		
Note	Impianti posti all'angolo con Via Verdi, in aderenza alla parete			



Via	Stoppani Antonio	Civ.:	N. ubicazione:	264
Frazione:	SEREGNO	Km:	N. elementi:	1
Tipologia:	Stendardo		Tipo strada:	E
Categoria:	Cartello		Proprietà:	
Utilizzo:	Pubblica affissione commerciale		Messaggio:	prenatal
Orientamento:	Parallelo		Stato di conservazione:	Arrugginito
Illuminazione:	Non luminoso			
<b>DIMENSIONI</b>				
Lunghezza impianto:			Lunghezza spazio:	1,40
Altezza impianto:			Altezza spazio:	2,00
Profondità impianto:			Superficie spazio:	2,80
Lungh. singolo elemento:			Numero. spazi:	2
Altezza margine inferiore:	0,74		Totale mq:	5,60
<b>DISTANZE</b>				
	Prima	Dopo		
Segnali di pericolo:			<b>COLLOCAZIONE</b>	
Segnali di indicazione:			<input type="checkbox"/> curva <input type="checkbox"/> isola spartitraffico <input type="checkbox"/> parapetto	
Semafori:	11,62		<input type="checkbox"/> aderenza <input type="checkbox"/> cavalcavia <input type="checkbox"/> FS	
Intersezioni:	22,22			
Gallerie:				
Altri impianti (temporanei):		<input type="checkbox"/>		
Marg. carreggiata:	0,81			
Dim. marciapiede:	2,23			
Edifici/Recinzioni:				
Tavola:				
Rilievo fotografico	data:	agosto 2005		
Note	Impianto posto all'angolo con Via San Vitale, tra filare d'alberi			



Via	Stoppani Antonio	Civ.: 10	N. ubicazione:	261
Frazione:	SEREGNO	Km:	N. elementi:	1
Tipologia:	Stendardo		Tipo strada:	E
Categoria:	Cartello		Proprietà:	
Utilizzo:	Pubblica affissione istituzionale		Messaggio:	
Orientamento:	Parallelo		Stato di conservazione:	Arrugginito
Illuminazione:	Non luminoso			

#### DIMENSIONI

Lunghezza impianto:	
Altezza impianto:	
Profondità impianto:	
Lungh. singolo elemento:	
Altezza margine inferiore:	0,87

Lunghezza spazio:	1,40
Altezza spazio:	1,00
Superficie spazio:	1,40
Numero. spazi:	2
Totale mq:	2,80

#### DISTANZE

	Prima	Dopo
Segnali di pericolo:		
Segnali di indicazione:		
Semafori:		
Intersezioni:		
Gallerie:		
Altri impianti (temporanei):	<input type="checkbox"/>	23,70 <input type="checkbox"/>
Marg. carreggiata:	1,11	
Dim. marciapiede:	10,71	
Edifici/Recinzioni:		

#### COLLOCAZIONE

<input type="checkbox"/> curva	<input type="checkbox"/> isola spartitraffico	<input type="checkbox"/> parapetto
<input type="checkbox"/> aderenza	<input type="checkbox"/> cavalcavia	<input type="checkbox"/> FS



#### Tavola:

Rilievo fotografico	data: agosto 2005
Note	Impianto posto tra filare d'alberi

Via	Stoppani Antonio	Civ.:	N. ubicazione:	262
Frazione:	SEREGNO	Km:	N. elementi:	3
Tipologia:	Stendardo		Tipo strada:	E
Categoria:	Cartello		Proprietà:	
Utilizzo:	Pubblica affissione commerciale		Messaggio:	
Orientamento:	Parallelo		Stato di conservazione:	Arrugginito
Illuminazione:	Non luminoso			

#### DIMENSIONI

Lunghezza impianto:	
Altezza impianto:	
Profondità impianto:	
Lungh. singolo elemento:	
Altezza margine inferiore:	0,88

Lunghezza spazio:	1,40
Altezza spazio:	2,00
Superficie spazio:	2,80
Numero. spazi:	2
Totale mq:	16,80

#### DISTANZE

	Prima	Dopo
Segnali di pericolo:		
Segnali di indicazione:		
Semafori:		
Intersezioni:		
Gallerie:		
Altri impianti (temporanei):	23,70 <input type="checkbox"/>	<input type="checkbox"/>
Marg. carreggiata:	1,26	
Dim. marciapiede:	3,97	
Edifici/Recinzioni:		

#### COLLOCAZIONE

<input type="checkbox"/> curva	<input type="checkbox"/> isola spartitraffico	<input type="checkbox"/> parapetto
<input type="checkbox"/> aderenza	<input type="checkbox"/> cavalcavia	<input type="checkbox"/> FS



#### Tavola:

Rilievo fotografico	data: agosto 2005
Note	Impianti posti tra filare d'alberi, distanza tra loro 5,4 mt



Via	Stoppani Antonio	Civ.: 11	N. ubicazione:	259
Frazione:	SEREGNO	Km:	N. elementi:	1
Tipologia:	Superficie predisposta		Tipo strada:	E
Categoria:	Impianto di pubblicità o propaganda		Proprietà:	
Utilizzo:	Pubblica affissione commerciale		Messaggio:	
Orientamento:	Ortogonale			
Illuminazione:	Non luminoso		Stato di conservazione:	Sufficiente

#### DIMENSIONI

Lunghezza impianto:	8,48
Altezza impianto:	
Profondità impianto:	
Lungh. singolo elemento:	
Altezza margine inferiore:	0,30

Lunghezza spazio:	1,91
Altezza spazio:	1,40
Superficie spazio:	2,67
Numero. spazi:	4
Totale mq:	10,70

#### DISTANZE

	Prima	Dopo
Segnali di pericolo:		
Segnali di indicazione:		
Semafori:		
Intersezioni:		
Gallerie:		
Altri impianti (temporanei):	<input type="checkbox"/>	<input type="checkbox"/>
Marg. carreggiata:	2,49	
Dim. marciapiede:	10,51	
Edifici/Recinzioni:		

#### COLLOCAZIONE

<input type="checkbox"/> curva	<input type="checkbox"/> isola spartitraffico	<input type="checkbox"/> parapetto
<input checked="" type="checkbox"/> aderenza	<input type="checkbox"/> cavalcavia	<input type="checkbox"/> FS



#### Tavola:

Rilievo fotografico data: agosto 2005

Note Impianto posto in aderenza alla parete, interasse pilastri 1,91 mt

Via	Stoppani Antonio	Civ.: 11	N. ubicazione:	260
Frazione:	SEREGNO	Km:	N. elementi:	1
Tipologia:	Superficie predisposta		Tipo strada:	E
Categoria:	Impianto di pubblicità o propaganda		Proprietà:	
Utilizzo:	Pubblica affissione commerciale		Messaggio:	
Orientamento:	Parallelo			
Illuminazione:	Non luminoso		Stato di conservazione:	Sufficiente

#### DIMENSIONI

Lunghezza impianto:	9,87
Altezza impianto:	
Profondità impianto:	
Lungh. singolo elemento:	
Altezza margine inferiore:	0,30

Lunghezza spazio:	1,91
Altezza spazio:	1,40
Superficie spazio:	2,67
Numero. spazi:	5
Totale mq:	13,37

#### DISTANZE

	Prima	Dopo
Segnali di pericolo:		
Segnali di indicazione:		
Semafori:		
Intersezioni:	11,36	
Gallerie:		
Altri impianti (temporanei):	<input type="checkbox"/>	<input type="checkbox"/>
Marg. carreggiata:	1,90	
Dim. marciapiede:	1,52	
Edifici/Recinzioni:		

#### COLLOCAZIONE

<input type="checkbox"/> curva	<input type="checkbox"/> isola spartitraffico	<input type="checkbox"/> parapetto
<input checked="" type="checkbox"/> aderenza	<input type="checkbox"/> cavalcavia	<input type="checkbox"/> FS



#### Tavola:

Rilievo fotografico data: agosto 2005

Note Impianto posto in aderenza alla parete

Via Verdi Giuseppe Civ.: 79  
 Frazione: SEREGNO Km:  
 Tipologia: Stendardo  
 Categoria: Cartello  
 Utilizzo: Pubblica affissione istituzionale  
 Orientamento: Parallelo  
 Illuminazione: Non luminoso

N. ubicazione: 257

N. elementi: 1  
 Tipo strada: E  
 Proprietà:  
 Messaggio:  
 Stato di conservazione: Arrugginito

**DIMENSIONI**

Lunghezza impianto:  
 Altezza impianto:  
 Profondità impianto:  
 Lungh. singolo elemento:  
 Altezza margine inferiore: 1,00

Lunghezza spazio: 1,40  
 Altezza spazio: 1,00  
 Superficie spazio: 1,40  
 Numero. spazi: 2  
 Totale mq: 2,80

**DISTANZE** Prima Dopo  
 Segnali di pericolo: 17,46  
 Segnali di indicazione:  
 Semafori:  
 Intersezioni:  
 Gallerie:  
 Altri impianti (temporanei):    
 Marg. carreggiata: 2,78  
 Dim. marciapiede: 3,00  
 Edifici/Recinzioni:

**COLLOCAZIONE**  
 curva  isola spartitraffico  parapetto  
 aderenza  cavalcavia  FS



Tavola:  
 Rilievo fotografico data: agosto 2005  
 Note Impianto posto tra filare d'alberi

Via Verdi Giuseppe Civ.:  
 Frazione: SEREGNO Km:  
 Tipologia: Cartello  
 Categoria: Cartello  
 Utilizzo: Pubblicità esterna  
 Orientamento: Ortogonale  
 Illuminazione: Non luminoso

N. ubicazione: 258

N. elementi: 1  
 Tipo strada: E  
 Proprietà:  
 Messaggio: socop,sporting gods marketing,consorzio brianza  
 Stato di conservazione: Buono

**DIMENSIONI**

Lunghezza impianto:  
 Altezza impianto:  
 Profondità impianto:  
 Lungh. singolo elemento:  
 Altezza margine inferiore: 0,10

Lunghezza spazio: 0,78  
 Altezza spazio: 0,32  
 Superficie spazio: 0,25  
 Numero. spazi: 6  
 Totale mq: 1,50

**DISTANZE** Prima Dopo  
 Segnali di pericolo:  
 Segnali di indicazione:  
 Semafori:  
 Intersezioni:  
 Gallerie:  
 Altri impianti (temporanei):    
 Marg. carreggiata: 6,09  
 Dim. marciapiede: 5,28  
 Edifici/Recinzioni:

**COLLOCAZIONE**  
 curva  isola spartitraffico  parapetto  
 aderenza  cavalcavia  FS



Tavola:  
 Rilievo fotografico data: agosto 2005  
 Note Impianto posto di fronte a Via Don Orione, area parcheggio



Via	Verdi Giuseppe	Civ.: 83	N. ubicazione:	255
Frazione:	SEREGNO	Km:	N. elementi:	1
Tipologia:	Stendardo		Tipo strada:	E
Categoria:	Cartello		Proprietà:	
Utilizzo:	Pubblica affissione istituzionale		Messaggio:	
Orientamento:	Parallelo			
Illuminazione:	Non luminoso		Stato di conservazione:	Arrugginito

#### DIMENSIONI

Lunghezza impianto:	
Altezza impianto:	
Profondità impianto:	
Lungh. singolo elemento:	
Altezza margine inferiore:	0,76

Lunghezza spazio:	1,40
Altezza spazio:	2,00
Superficie spazio:	2,80
Numero. spazi:	2
Totale mq:	5,60

DISTANZE	Prima	Dopo
Segnali di pericolo:	18,17	7,61
Segnali di indicazione:		
Semafori:		
Intersezioni:		12,69
Gallerie:		
Altri impianti (temporanei):	<input type="checkbox"/>	<input type="checkbox"/>
Marg. carreggiata:	2,83	
Dim. marciapiede:	4,38	
Edifici/Recinzioni:		

#### COLLOCAZIONE

<input type="checkbox"/> curva	<input type="checkbox"/> isola spartitraffico	<input type="checkbox"/> parapetto
<input type="checkbox"/> aderenza	<input type="checkbox"/> cavalcavia	<input type="checkbox"/> FS



#### Tavola:

Rilievo fotografico	data: agosto 2005
Note	Impianto posto all'angolo con Via Don Orione, tra filare d'alberi

Via	Orione Don Luigi	Civ.:	N. ubicazione:	256
Frazione:	SEREGNO	Km:	N. elementi:	1
Tipologia:	Superficie predisposta		Tipo strada:	F
Categoria:	Impianto di pubblicità o propaganda		Proprietà:	
Utilizzo:	Pubblica affissione commerciale		Messaggio:	
Orientamento:	Parallelo			
Illuminazione:	Non luminoso		Stato di conservazione:	Sufficiente

#### DIMENSIONI

Lunghezza impianto:	22,80
Altezza impianto:	
Profondità impianto:	
Lungh. singolo elemento:	
Altezza margine inferiore:	0,53

Lunghezza spazio:	2,00
Altezza spazio:	2,00
Superficie spazio:	4,00
Numero. spazi:	11
Totale mq:	44,00

DISTANZE	Prima	Dopo
Segnali di pericolo:		
Segnali di indicazione:		
Semafori:		
Intersezioni:		10,74
Gallerie:		
Altri impianti (temporanei):	<input type="checkbox"/>	<input type="checkbox"/>
Marg. carreggiata:		
Dim. marciapiede:		
Edifici/Recinzioni:		

#### COLLOCAZIONE

<input type="checkbox"/> curva	<input type="checkbox"/> isola spartitraffico	<input type="checkbox"/> parapetto
<input checked="" type="checkbox"/> aderenza	<input type="checkbox"/> cavalcavia	<input type="checkbox"/> FS



#### Tavola:

Rilievo fotografico	data: agosto 2005
Note	Impianto posto in aderenza alla parete, interasse pilastri 2 mt

Via Verdi Giuseppe Civ.: N. ubicazione: **253**  
 Frazione: SEREGNO Km: N. elementi: 1  
 Tipologia: Stendardo Tipo strada: E  
 Categoria: Cartello Proprietà:  
 Utilizzo: Affissione necrologica Messaggio:  
 Orientamento: Parallelo  
 Illuminazione: Non luminoso Stato di conservazione: Arrugginito

**DIMENSIONI**

Lunghezza impianto:  
 Altezza impianto:  
 Profondità impianto:  
 Lungh. singolo elemento:  
 Altezza margine inferiore: 0,76

Lunghezza spazio: 1,40  
 Altezza spazio: 1,00  
 Superficie spazio: 1,40  
 Numero. spazi: 2  
 Totale mq: 2,80

**DISTANZE**

Prima Dopo  
 Segnali di pericolo:  
 Segnali di indicazione:  
 Semafori:  
 Intersezioni:  
 Gallerie:  
 Altri impianti (temporanei):  15,94   
 Marg. carreggiata: 2,42  
 Dim. marciapiede: 2,49  
 Edifici/Recinzioni:

**COLLOCAZIONE**

curva  isola spartitraffico  parapetto  
 aderenza  cavalcavia  FS



**Tavola:**

Rilievo fotografico data: agosto 2005

Note Impianto posto tra filare d'alberi, presso chiesa, fronte parcheggio

Via Verdi Giuseppe Civ.: N. ubicazione: **254**  
 Frazione: SEREGNO Km: N. elementi: 1  
 Tipologia: Stendardo Tipo strada: E  
 Categoria: Cartello Proprietà:  
 Utilizzo: Pubblica affissione commerciale Messaggio:  
 Orientamento: Parallelo  
 Illuminazione: Non luminoso Stato di conservazione: Arrugginito

**DIMENSIONI**

Lunghezza impianto:  
 Altezza impianto:  
 Profondità impianto:  
 Lungh. singolo elemento:  
 Altezza margine inferiore: 0,76

Lunghezza spazio: 1,40  
 Altezza spazio: 2,00  
 Superficie spazio: 2,80  
 Numero. spazi: 2  
 Totale mq: 5,60

**DISTANZE**

Prima Dopo  
 Segnali di pericolo:  
 Segnali di indicazione:  
 Semafori:  
 Intersezioni: 6,03  
 Gallerie:  
 Altri impianti (temporanei):  15,94   
 Marg. carreggiata: 2,42  
 Dim. marciapiede: 4,34  
 Edifici/Recinzioni:

**COLLOCAZIONE**

curva  isola spartitraffico  parapetto  
 aderenza  cavalcavia  FS



**Tavola:**

Rilievo fotografico data: agosto 2005

Note Impianto posto all'angolo con Via Don Orione, tra filare d'alberi



Via	Verdi Giuseppe	Civ.: 207	N. ubicazione:	251
Frazione:	SEREGNO	Km:	N. elementi:	1
Tipologia:	Palina bus		Tipo strada:	E
Categoria:	Impianto pubblicitario di servizio		Proprietà:	
Utilizzo:	Pubblicità esterna		Messaggio:	tisettanta outlet
Orientamento:	Ortagonale			
Illuminazione:	Non luminoso		Stato di conservazione:	Buono

#### DIMENSIONI

Lunghezza impianto:	
Altezza impianto:	
Profondità impianto:	
Lungh. singolo elemento:	
Altezza margine inferiore:	2,50

DISTANZE	Prima	Dopo
Segnali di pericolo:		
Segnali di indicazione:		
Semafori:		
Intersezioni:		
Gallerie:		
Altri impianti (temporanei):	<input type="checkbox"/>	<input type="checkbox"/>
Marg. carreggiata:	3,66	
Dim. marciapiede:	4,38	
Edifici/Recinzioni:		

#### Tavola:

Rilievo fotografico data: agosto 2005

#### Note

Lunghezza spazio:	0,70
Altezza spazio:	1,00
Superficie spazio:	0,70
Numero. spazi:	1
Totale mq:	0,70

#### COLLOCAZIONE

<input type="checkbox"/> curva	<input type="checkbox"/> isola spartitraffico	<input type="checkbox"/> parapetto
<input type="checkbox"/> aderenza	<input type="checkbox"/> cavalcavia	<input type="checkbox"/> FS



Via	Verdi Giuseppe	Civ.: 176 fr	N. ubicazione:	252
Frazione:	SEREGNO	Km:	N. elementi:	1
Tipologia:	Stendardo		Tipo strada:	E
Categoria:	Cartello		Proprietà:	
Utilizzo:	Pubblica affissione commerciale		Messaggio:	pittarello
Orientamento:	Parallelo			
Illuminazione:	Non luminoso		Stato di conservazione:	Arrugginito

#### DIMENSIONI

Lunghezza impianto:	
Altezza impianto:	
Profondità impianto:	
Lungh. singolo elemento:	
Altezza margine inferiore:	0,84

DISTANZE	Prima	Dopo
Segnali di pericolo:		
Segnali di indicazione:		
Semafori:		
Intersezioni:		
Gallerie:		
Altri impianti (temporanei):	<input type="checkbox"/> 12,46	<input type="checkbox"/>
Marg. carreggiata:	0,85	
Dim. marciapiede:	3,10	
Edifici/Recinzioni:		

#### Tavola:

Rilievo fotografico data: agosto 2005

#### Note

Impianto posto tra filare d'alberi

Lunghezza spazio:	2,00
Altezza spazio:	1,40
Superficie spazio:	2,80
Numero. spazi:	2
Totale mq:	5,60

#### COLLOCAZIONE

<input type="checkbox"/> curva	<input type="checkbox"/> isola spartitraffico	<input type="checkbox"/> parapetto
<input type="checkbox"/> aderenza	<input type="checkbox"/> cavalcavia	<input type="checkbox"/> FS



Via	Verdi Giuseppe	Civ.:	N. ubicazione:	249
Frazione:	SEREGNO Km:	N. elementi:	1	
Tipologia:	Transenna	Tipo strada:	E	
Categoria:	Impianto pubblicitario di servizio		Proprietà:	
Utilizzo:	Pubblicità esterna		Messaggio:	menini
Orientamento:	Ortogonale		Stato di conservazione:	Buono
Illuminazione:	Non luminoso			

**DIMENSIONI**

Lunghezza impianto: \_\_\_\_\_  
 Altezza impianto: \_\_\_\_\_  
 Profondità impianto: \_\_\_\_\_  
 Lungh. singolo elemento: \_\_\_\_\_  
 Altezza margine inferiore: 0,35

Lunghezza spazio: 0,80  
 Altezza spazio: 0,45  
 Superficie spazio: 0,36  
 Numero. spazi: 1  
 Totale mq: 0,36

**DISTANZE**

	Prima	Dopo
Segnali di pericolo:		
Segnali di indicazione:		
Semafori:		
Intersezioni:		
Gallerie:		
Altri impianti (temporanei):	<input type="checkbox"/>	<input type="checkbox"/>
Marg. carreggiata:		
Dim. marciapiede:		
Edifici/Recinzioni:		

**COLLOCAZIONE**

curva     isola spartitraffico     parapetto  
 aderenza     cavalcavia     FS



**Tavola:**

Rilievo fotografico data: agosto 2005  
 Note Impianto posto su rotatoria, all'angolo con Via Valassina

Via	Verdi Giuseppe	Civ.:	N. ubicazione:	250
Frazione:	SEREGNO Km:	N. elementi:	1	
Tipologia:	Transenna	Tipo strada:	E	
Categoria:	Impianto pubblicitario di servizio		Proprietà:	
Utilizzo:	Pubblicità esterna		Messaggio:	menini
Orientamento:	Ortogonale		Stato di conservazione:	Buono
Illuminazione:	Non luminoso			

**DIMENSIONI**

Lunghezza impianto: \_\_\_\_\_  
 Altezza impianto: \_\_\_\_\_  
 Profondità impianto: \_\_\_\_\_  
 Lungh. singolo elemento: \_\_\_\_\_  
 Altezza margine inferiore: 0,35

Lunghezza spazio: 0,80  
 Altezza spazio: 0,45  
 Superficie spazio: 0,36  
 Numero. spazi: 1  
 Totale mq: 0,36

**DISTANZE**

	Prima	Dopo
Segnali di pericolo:		
Segnali di indicazione:		
Semafori:		
Intersezioni:		
Gallerie:		
Altri impianti (temporanei):	<input type="checkbox"/>	<input type="checkbox"/>
Marg. carreggiata:		
Dim. marciapiede:		
Edifici/Recinzioni:		

**COLLOCAZIONE**

curva     isola spartitraffico     parapetto  
 aderenza     cavalcavia     FS



**Tavola:**

Rilievo fotografico data: agosto 2005  
 Note Impianto posto su rotatoria, all'angolo con Via Valassina



Via	Verdi Giuseppe	Civ.:	N. ubicazione:	247
Frazione:	SEREGNO Km:	N. elementi:	1	
Tipologia:	Cartello	Tipo strada:	E	
Categoria:	Cartello	Proprietà:		
Utilizzo:	Pubblicità esterna	Messaggio:	pellicano	
Orientamento:	Ortogonale	Stato di conservazione:	Buono	
Illuminazione:	Non luminoso			

#### DIMENSIONI

Lunghezza impianto:	Lunghezza spazio:	2,40
Altezza impianto:	Altezza spazio:	2,00
Profondità impianto:	Superficie spazio:	4,80
Lungh. singolo elemento:	Numero. spazi:	2
Altezza margine inferiore: 1,85	Totale mq:	9,60

#### DISTANZE

	Prima	Dopo
--	-------	------

Segnali di pericolo:		
Segnali di indicazione:		
Semafori:		
Intersezioni:		
Gallerie:		
Altri impianti (temporanei):	<input type="checkbox"/>	<input type="checkbox"/>
Marg. carreggiata:	8,08	
Dim. marciapiede:	3,43	
Edifici/Recinzioni:		

#### COLLOCAZIONE

<input type="checkbox"/> curva	<input type="checkbox"/> isola spartitraffico	<input type="checkbox"/> parapetto
<input type="checkbox"/> aderenza	<input type="checkbox"/> cavalcavia	<input type="checkbox"/> FS



#### Tavola:

Rilievo fotografico data: agosto 2005

#### Note

Via	Verdi Giuseppe	Civ.:	N. ubicazione:	248
Frazione:	SEREGNO Km:	N. elementi:	1	
Tipologia:	Transenna	Tipo strada:	E	
Categoria:	Impianto pubblicitario di servizio	Proprietà:		
Utilizzo:	Pubblicità esterna	Messaggio:	menini	
Orientamento:	Ortogonale	Stato di conservazione:	Buono	
Illuminazione:	Non luminoso			

#### DIMENSIONI

Lunghezza impianto:	Lunghezza spazio:	0,80
Altezza impianto:	Altezza spazio:	0,45
Profondità impianto:	Superficie spazio:	0,36
Lungh. singolo elemento:	Numero. spazi:	1
Altezza margine inferiore: 0,35	Totale mq:	0,36

#### DISTANZE

	Prima	Dopo
--	-------	------

Segnali di pericolo:		
Segnali di indicazione:		
Semafori:		
Intersezioni:		
Gallerie:		
Altri impianti (temporanei):	<input type="checkbox"/>	<input type="checkbox"/>
Marg. carreggiata:		
Dim. marciapiede:		
Edifici/Recinzioni:		

#### COLLOCAZIONE

<input type="checkbox"/> curva	<input type="checkbox"/> isola spartitraffico	<input type="checkbox"/> parapetto
<input type="checkbox"/> aderenza	<input type="checkbox"/> cavalcavia	<input type="checkbox"/> FS



#### Tavola:

Rilievo fotografico data: agosto 2005

#### Note

Impianto posto su rotonda, all'angolo con Via Valassina

Via	Monti V.	Civ.:	N. ubicazione:	245
Frazione:	SEREGNO	Km:	N. elementi:	1
Tipologia:	Cartello		Tipo strada:	E
Categoria:	Cartello		Proprietà:	Avip spa
Utilizzo:	Pubblicità esterna		Messaggio:	edilkamin
Orientamento:	Ortogonale		Stato di conservazione:	Buono
Illuminazione:	Non luminoso			

#### DIMENSIONI

Lunghezza impianto:	
Altezza impianto:	
Profondità impianto:	
Lungh. singolo elemento:	
Altezza margine inferiore:	2,00

Lunghezza spazio:	1,40
Altezza spazio:	2,00
Superficie spazio:	2,80
Numero. spazi:	2
Totale mq:	5,60

#### DISTANZE

	Prima	Dopo
--	-------	------

Segnali di pericolo:		
Segnali di indicazione:		
Semafori:		
Intersezioni:		
Gallerie:		
Altri impianti (temporanei):	<input type="checkbox"/>	<input type="checkbox"/>
Marg. carreggiata:	4,89	
Dim. marciapiede:	4,00	
Edifici/Recinzioni:		

#### COLLOCAZIONE

<input type="checkbox"/> curva	<input type="checkbox"/> isola spartitraffico	<input type="checkbox"/> parapetto
<input type="checkbox"/> aderenza	<input type="checkbox"/> cavalcavia	<input type="checkbox"/> FS



Tavola:	
Rilievo fotografico	data: agosto 2005
Note	

Via	Valassina	Civ.: 56 fr	N. ubicazione:	246
Frazione:	SEREGNO	Km:	N. elementi:	1
Tipologia:	Messaggio variabile		Tipo strada:	E
Categoria:	Impianto pubblicitario di servizio		Proprietà:	La Pubblicista
Utilizzo:	Pubblicità esterna		Messaggio:	monzacar
Orientamento:	Ortogonale		Stato di conservazione:	Buono
Illuminazione:	Non luminoso			

#### DIMENSIONI

Lunghezza impianto:	
Altezza impianto:	
Profondità impianto:	
Lungh. singolo elemento:	
Altezza margine inferiore:	2,60

Lunghezza spazio:	2,00
Altezza spazio:	1,40
Superficie spazio:	2,80
Numero. spazi:	1
Totale mq:	2,80

#### DISTANZE

	Prima	Dopo
--	-------	------

Segnali di pericolo:		
Segnali di indicazione:		
Semafori:		
Intersezioni:		
Gallerie:		
Altri impianti (temporanei):	<input type="checkbox"/>	<input type="checkbox"/>
Marg. carreggiata:	2,85	
Dim. marciapiede:		
Edifici/Recinzioni:		

#### COLLOCAZIONE

<input type="checkbox"/> curva	<input type="checkbox"/> isola spartitraffico	<input type="checkbox"/> parapetto
<input type="checkbox"/> aderenza	<input type="checkbox"/> cavalcavia	<input type="checkbox"/> FS



Tavola:	
Rilievo fotografico	data: agosto 2005
Note	Impianto posto all'angolo con Via Delle Grigne, area parcheggio, area verde



Via	Monti V.	Civ.: 13	N. ubicazione:	243
Frazione:	SEREGNO	Km:	N. elementi:	1
Tipologia:	Stendardo		Tipo strada:	E
Categoria:	Cartello		Proprietà:	
Utilizzo:	Pubblica affissione commerciale		Messaggio:	
Orientamento:	Parallelo			
Illuminazione:	Non luminoso		Stato di conservazione:	Arrugginito

#### DIMENSIONI

Lunghezza impianto:	
Altezza impianto:	
Profondità impianto:	
Lungh. singolo elemento:	
Altezza margine inferiore:	0,88

Lunghezza spazio:	1,40
Altezza spazio:	2,00
Superficie spazio:	2,80
Numero. spazi:	2
Totale mq:	5,60

DISTANZE	Prima	Dopo
Segnali di pericolo:		
Segnali di indicazione:		
Semafori:		
Intersezioni:		15,84
Gallerie:		
Altri impianti (temporanei):	9,85	<input type="checkbox"/>
Marg. carreggiata:	3,13	
Dim. marciapiede:	8,95	
Edifici/Recinzioni:		

#### COLLOCAZIONE

<input type="checkbox"/> curva	<input type="checkbox"/> isola spartitraffico	<input type="checkbox"/> parapetto
<input type="checkbox"/> aderenza	<input type="checkbox"/> cavalcavia	<input type="checkbox"/> FS



#### Tavola:

Rilievo fotografico	data: agosto 2005
Note	Impianto posto all'angolo con Via Cagnola

Via	Cagnola Luigi	Civ.:	N. ubicazione:	244
Frazione:	SEREGNO	Km:	N. elementi:	1
Tipologia:	Bacheca		Tipo strada:	F
Categoria:	Impianto di pubblicità o propaganda		Proprietà:	
Utilizzo:	Pubblica affissione istituzionale		Messaggio:	
Orientamento:	Parallelo			
Illuminazione:	Non luminoso		Stato di conservazione:	Buono

#### DIMENSIONI

Lunghezza impianto:	
Altezza impianto:	
Profondità impianto:	
Lungh. singolo elemento:	
Altezza margine inferiore:	0,50

Lunghezza spazio:	1,00
Altezza spazio:	1,40
Superficie spazio:	1,40
Numero. spazi:	1
Totale mq:	1,40

DISTANZE	Prima	Dopo
Segnali di pericolo:		
Segnali di indicazione:		
Semafori:		
Intersezioni:	13,22	
Gallerie:		
Altri impianti (temporanei):		<input type="checkbox"/>
Marg. carreggiata:	1,06	
Dim. marciapiede:		
Edifici/Recinzioni:		

#### COLLOCAZIONE

<input type="checkbox"/> curva	<input type="checkbox"/> isola spartitraffico	<input type="checkbox"/> parapetto
<input checked="" type="checkbox"/> aderenza	<input type="checkbox"/> cavalcavia	<input type="checkbox"/> FS



#### Tavola:

Rilievo fotografico	data: agosto 2005
Note	Impianto posto in aderenza alla parete

Via Monti V. Civ.: 9 N. ubicazione: **241**  
 Frazione: SEREGNO Km: N. elementi: 1  
 Tipologia: Stendardo Tipo strada: E  
 Categoria: Cartello Proprietà:  
 Utilizzo: Pubblica affissione commerciale Messaggio:  
 Orientamento: Parallelo  
 Illuminazione: Non luminoso Stato di conservazione: Arrugginito

**DIMENSIONI**

Lunghezza impianto:  
 Altezza impianto:  
 Profondità impianto:  
 Lungh. singolo elemento:  
 Altezza margine inferiore: 0,88

Lunghezza spazio: 1,40  
 Altezza spazio: 2,00  
 Superficie spazio: 2,80  
 Numero. spazi: 2  
 Totale mq: 5,60

**DISTANZE** Prima Dopo

Segnali di pericolo:  
 Segnali di indicazione:  
 Semafori:  
 Intersezioni:  
 Gallerie:  
 Altri impianti (temporanei): 12,60  13,03   
 Marg. carreggiata: 3,77  
 Dim. marciapiede: 3,45  
 Edifici/Recinzioni:

**COLLOCAZIONE**

curva  isola spartitraffico  parapetto  
 aderenza  cavalcavia  FS



**Tavola:**

Rilievo fotografico data: agosto 2005  
 Note Impianto posto in aderenza a cordolo divisorio area verde

Via Monti V. Civ.: 11 N. ubicazione: **242**  
 Frazione: SEREGNO Km: N. elementi: 1  
 Tipologia: Stendardo Tipo strada: E  
 Categoria: Cartello Proprietà:  
 Utilizzo: Pubblica affissione commerciale Messaggio:  
 Orientamento: Parallelo  
 Illuminazione: Non luminoso Stato di conservazione: Arrugginito

**DIMENSIONI**

Lunghezza impianto:  
 Altezza impianto:  
 Profondità impianto:  
 Lungh. singolo elemento:  
 Altezza margine inferiore: 0,88

Lunghezza spazio: 1,40  
 Altezza spazio: 2,00  
 Superficie spazio: 2,80  
 Numero. spazi: 2  
 Totale mq: 5,60

**DISTANZE** Prima Dopo

Segnali di pericolo:  
 Segnali di indicazione:  
 Semafori:  
 Intersezioni:  
 Gallerie:  
 Altri impianti (temporanei): 13,03  9,85   
 Marg. carreggiata: 3,77  
 Dim. marciapiede: 6,36  
 Edifici/Recinzioni:

**COLLOCAZIONE**

curva  isola spartitraffico  parapetto  
 aderenza  cavalcavia  FS



**Tavola:**

Rilievo fotografico data: agosto 2005  
 Note Impianto posto in aderenza a cordolo divisorio area verde, in asse con palo illuminazione



Via	Monti V.	Civ.: 7	N. ubicazione:	239
Frazione:	SEREGNO	Km:	N. elementi:	1
Tipologia:	Stendardo		Tipo strada:	E
Categoria:	Cartello		Proprietà:	
Utilizzo:	Affissione necrologica		Messaggio:	
Orientamento:	Parallelo			
Illuminazione:	Non luminoso		Stato di conservazione:	Arrugginito

#### DIMENSIONI

Lunghezza impianto:	
Altezza impianto:	
Profondità impianto:	
Lungh. singolo elemento:	
Altezza margine inferiore:	0,93

Lunghezza spazio:	1,40
Altezza spazio:	1,00
Superficie spazio:	1,40
Numero. spazi:	2
Totale mq:	2,80

#### DISTANZE

	Prima	Dopo
Segnali di pericolo:		
Segnali di indicazione:		
Semafori:		
Intersezioni:		
Gallerie:		
Altri impianti (temporanei):	15,52	<input type="checkbox"/> 4,80 <input type="checkbox"/>
Marg. carreggiata:	2,08	
Dim. marciapiede:	4,06	
Edifici/Recinzioni:		

#### COLLOCAZIONE

<input type="checkbox"/> curva	<input type="checkbox"/> isola spartitraffico	<input type="checkbox"/> parapetto
<input type="checkbox"/> aderenza	<input type="checkbox"/> cavalcavia	<input type="checkbox"/> FS



#### Tavola:

Rilievo fotografico data: agosto 2005

Note Impianto posto in aderenza a cordolo divisorio area verde

Via	Monti V.	Civ.: 7	N. ubicazione:	240
Frazione:	SEREGNO	Km:	N. elementi:	1
Tipologia:	Stendardo		Tipo strada:	E
Categoria:	Cartello		Proprietà:	
Utilizzo:	Pubblica affissione istituzionale		Messaggio:	
Orientamento:	Parallelo			
Illuminazione:	Non luminoso		Stato di conservazione:	Arrugginito

#### DIMENSIONI

Lunghezza impianto:	
Altezza impianto:	
Profondità impianto:	
Lungh. singolo elemento:	
Altezza margine inferiore:	0,93

Lunghezza spazio:	1,40
Altezza spazio:	1,00
Superficie spazio:	1,40
Numero. spazi:	2
Totale mq:	2,80

#### DISTANZE

	Prima	Dopo
Segnali di pericolo:		
Segnali di indicazione:		
Semafori:		
Intersezioni:		
Gallerie:		
Altri impianti (temporanei):	4,80	<input type="checkbox"/> 12,60 <input type="checkbox"/>
Marg. carreggiata:	2,61	
Dim. marciapiede:	5,74	
Edifici/Recinzioni:		

#### COLLOCAZIONE

<input type="checkbox"/> curva	<input type="checkbox"/> isola spartitraffico	<input type="checkbox"/> parapetto
<input type="checkbox"/> aderenza	<input type="checkbox"/> cavalcavia	<input type="checkbox"/> FS



#### Tavola:

Rilievo fotografico data: agosto 2005

Note Impianto posto in aderenza a cordolo divisorio area verde

Via	Matteotti Giacomo	Civ.: 170	N. ubicazione:	237
Frazione:	SEREGNO	Km:	N. elementi:	2
Tipologia:	Stendardo		Tipo strada:	F
Categoria:	Cartello		Proprietà:	
Utilizzo:	Pubblica affissione commerciale		Messaggio:	planet sport,oreficeria del corso
Orientamento:	Parallelo		Stato di conservazione:	Arrugginito
Illuminazione:	Non luminoso			

#### DIMENSIONI

Lunghezza impianto:	
Altezza impianto:	
Profondità impianto:	
Lungh. singolo elemento:	
Altezza margine inferiore:	0,73

Lunghezza spazio:	2,00
Altezza spazio:	1,40
Superficie spazio:	2,80
Numero. spazi:	1
Totale mq:	5,60

DISTANZE	Prima	Dopo
Segnali di pericolo:	12,41	
Segnali di indicazione:		
Semafori:		
Intersezioni:		
Gallerie:		
Altri impianti (temporanei):	<input type="checkbox"/>	<input type="checkbox"/>
Marg. carreggiata:	3,63	
Dim. marciapiede:	3,42	
Edifici/Recinzioni:		

COLLOCAZIONE		
<input type="checkbox"/> curva	<input type="checkbox"/> isola spartitraffico	<input type="checkbox"/> parapetto
<input checked="" type="checkbox"/> aderenza	<input type="checkbox"/> cavalcavia	<input type="checkbox"/> FS



#### Tavola:

Rilievo fotografico data: agosto 2005

Note Impianti posti in aderenza alla parete, distanza tra loro 1,8 mt

Via	Monti V.	Civ.: 5	N. ubicazione:	238
Frazione:	SEREGNO	Km:	N. elementi:	1
Tipologia:	Orologio		Tipo strada:	E
Categoria:	Impianto pubblicitario di servizio		Proprietà:	Publicità
Utilizzo:	Publicità esterna		Messaggio:	
Orientamento:	Ortogonale		Stato di conservazione:	Buono
Illuminazione:	Non luminoso			

#### DIMENSIONI

Lunghezza impianto:	
Altezza impianto:	
Profondità impianto:	
Lungh. singolo elemento:	
Altezza margine inferiore:	2,45

Lunghezza spazio:	1,40
Altezza spazio:	0,60
Superficie spazio:	0,84
Numero. spazi:	2
Totale mq:	1,68

DISTANZE	Prima	Dopo
Segnali di pericolo:		
Segnali di indicazione:		
Semafori:		
Intersezioni:		
Gallerie:		
Altri impianti (temporanei):	<input type="checkbox"/> 15,52	<input type="checkbox"/>
Marg. carreggiata:	2,63	
Dim. marciapiede:	2,00	
Edifici/Recinzioni:		

COLLOCAZIONE		
<input type="checkbox"/> curva	<input type="checkbox"/> isola spartitraffico	<input type="checkbox"/> parapetto
<input type="checkbox"/> aderenza	<input type="checkbox"/> cavalcavia	<input type="checkbox"/> FS



#### Tavola:

Rilievo fotografico data: agosto 2005

Note spazi non utilizzati



Via	Verdi Giuseppe	Civ.: 135	N. ubicazione:	395
Frazione:	SEREGNO	Km:	N. elementi:	1
Tipologia:	Palina bus		Tipo strada:	E
Categoria:	Impianto pubblicitario di servizio		Proprietà:	
Utilizzo:	Pubblicità esterna		Messaggio:	
Orientamento:	Ortogonale			
Illuminazione:	Non luminoso		Stato di conservazione:	Buono

**DIMENSIONI**

Lunghezza impianto:  
 Altezza impianto:  
 Profondità impianto:  
 Lungh. singolo elemento:  
 Altezza margine inferiore: 2,25

Lunghezza spazio: 0,70  
 Altezza spazio: 1,00  
 Superficie spazio: 0,70  
 Numero. spazi:  
 Totale mq:

**DISTANZE**                      Prima                      Dopo

Segnali di pericolo:  
 Segnali di indicazione:  
 Semafori:  
 Intersezioni:  
 Gallerie:  
 Altri impianti (temporanei):                                              
 Marg. carreggiata:  
 Dim. marciapiede:  
 Edifici/Recinzioni:

**COLLOCAZIONE**

curva                       isola spartitraffico                       parapetto  
 aderenza                       cavalcavia                       FS



Tavola:  
 Rilievo fotografico                      data: agosto 2005  
 Note                      L'impianto non presenta pubblicità

Via	Valassina	Civ.: 95/a	N. ubicazione:	396
Frazione:	SEREGNO	Km:	N. elementi:	1
Tipologia:	Palina bus		Tipo strada:	E
Categoria:	Impianto pubblicitario di servizio		Proprietà:	
Utilizzo:	Pubblicità esterna		Messaggio:	
Orientamento:	Ortogonale			
Illuminazione:	Non luminoso		Stato di conservazione:	Buono

**DIMENSIONI**

Lunghezza impianto:  
 Altezza impianto:  
 Profondità impianto:  
 Lungh. singolo elemento:  
 Altezza margine inferiore: 1,00

Lunghezza spazio: 0,70  
 Altezza spazio: 1,00  
 Superficie spazio: 0,70  
 Numero. spazi:  
 Totale mq:

**DISTANZE**                      Prima                      Dopo

Segnali di pericolo:  
 Segnali di indicazione:  
 Semafori:  
 Intersezioni:  
 Gallerie:  
 Altri impianti (temporanei):                                              
 Marg. carreggiata:  
 Dim. marciapiede:  
 Edifici/Recinzioni:

**COLLOCAZIONE**

curva                       isola spartitraffico                       parapetto  
 aderenza                       cavalcavia                       FS



Tavola:  
 Rilievo fotografico                      data: agosto 2005  
 Note                      L'impianto non presenta pubblicità

Via Monte Rosa Civ.:  N. ubicazione: **393**  
 Frazione: SEREGNO Km:  N. elementi: 1  
 Tipologia: Palina bus Tipo strada: F  
 Categoria: Impianto pubblicitario di servizio Proprietà:   
 Utilizzo: Pubblicità esterna Messaggio:   
 Orientamento: Inclinato  
 Illuminazione: Non luminoso Stato di conservazione: Buono

**DIMENSIONI**

Lunghezza impianto:   
 Altezza impianto:   
 Profondità impianto:   
 Lungh. singolo elemento:   
 Altezza margine inferiore: 2,25

Lunghezza spazio: 0,70  
 Altezza spazio: 1,00  
 Superficie spazio: 0,70  
 Numero. spazi:   
 Totale mq:

**DISTANZE** Prima Dopo  
 Segnali di pericolo:   
 Segnali di indicazione:   
 Semafori:   
 Intersezioni:   
 Gallerie:   
 Altri impianti (temporanei):    
 Marg. carreggiata:   
 Dim. marciapiede:   
 Edifici/Recinzioni:

**COLLOCAZIONE**  
 curva  isola spartitraffico  parapetto  
 aderenza  cavalcavia  FS



Tavola:  
 Rilievo fotografico data: agosto 2005  
 Note L'impianto non presenta pubblicità

Via Verdi Giuseppe Civ.: 178 N. ubicazione: **394**  
 Frazione: SEREGNO Km:  N. elementi: 1  
 Tipologia: Palina bus Tipo strada: E  
 Categoria: Impianto pubblicitario di servizio Proprietà:   
 Utilizzo: Pubblicità esterna Messaggio:   
 Orientamento: Ortogonale  
 Illuminazione: Non luminoso Stato di conservazione: Buono

**DIMENSIONI**

Lunghezza impianto:   
 Altezza impianto:   
 Profondità impianto:   
 Lungh. singolo elemento:   
 Altezza margine inferiore: 2,25

Lunghezza spazio: 0,70  
 Altezza spazio: 1,00  
 Superficie spazio: 0,70  
 Numero. spazi:   
 Totale mq:

**DISTANZE** Prima Dopo  
 Segnali di pericolo:   
 Segnali di indicazione:   
 Semafori:   
 Intersezioni:   
 Gallerie:   
 Altri impianti (temporanei):    
 Marg. carreggiata:   
 Dim. marciapiede:   
 Edifici/Recinzioni:

**COLLOCAZIONE**  
 curva  isola spartitraffico  parapetto  
 aderenza  cavalcavia  FS



Tavola:  
 Rilievo fotografico data: agosto 2005  
 Note L'impianto non presenta pubblicità



Via	Porada alla	Civ.:	N. ubicazione:	391
Frazione:	SEREGNO	Km:	N. elementi:	1
Tipologia:	Palina bus		Tipo strada:	F
Categoria:	Impianto pubblicitario di servizio		Proprietà:	
Utilizzo:	Pubblicità esterna		Messaggio:	
Orientamento:	Ortogonale			
Illuminazione:	Non luminoso		Stato di conservazione:	Buono

#### DIMENSIONI

Lunghezza impianto:  
 Altezza impianto:  
 Profondità impianto:  
 Lungh. singolo elemento:  
 Altezza margine inferiore: 2,20

Lunghezza spazio: 0,70  
 Altezza spazio: 1,00  
 Superficie spazio: 0,70  
 Numero. spazi:  
 Totale mq:

#### DISTANZE

	Prima	Dopo
Segnali di pericolo:		
Segnali di indicazione:		
Semafori:		
Intersezioni:		
Gallerie:		
Altri impianti (temporanei):	<input type="checkbox"/>	<input type="checkbox"/>
Marg. carreggiata:		
Dim. marciapiede:		
Edifici/Recinzioni:		

#### COLLOCAZIONE

curva     isola spartitraffico     parapetto  
 aderenza     cavalcavia     FS



Tavola:

Rilievo fotografico data: agosto 2005

Note

Via	Bologna	Civ.:	N. ubicazione:	392
Frazione:	SEREGNO	Km:	N. elementi:	1
Tipologia:	Palina bus		Tipo strada:	F
Categoria:	Impianto pubblicitario di servizio		Proprietà:	
Utilizzo:	Pubblicità esterna		Messaggio:	
Orientamento:	Ortogonale			
Illuminazione:	Non luminoso		Stato di conservazione:	Insufficiente

#### DIMENSIONI

Lunghezza impianto:  
 Altezza impianto:  
 Profondità impianto:  
 Lungh. singolo elemento:  
 Altezza margine inferiore: 2,25

Lunghezza spazio: 0,70  
 Altezza spazio: 1,00  
 Superficie spazio: 0,70  
 Numero. spazi:  
 Totale mq:

#### DISTANZE

	Prima	Dopo
Segnali di pericolo:		
Segnali di indicazione:		
Semafori:		
Intersezioni:		
Gallerie:		
Altri impianti (temporanei):	<input type="checkbox"/>	<input type="checkbox"/>
Marg. carreggiata:		
Dim. marciapiede:		
Edifici/Recinzioni:		

#### COLLOCAZIONE

curva     isola spartitraffico     parapetto  
 aderenza     cavalcavia     FS



Tavola:

Rilievo fotografico data: agosto 2005

Note

L'impianto non presenta pubblicità

Via Puradella della Civ.: N. ubicazione: **389**  
 Frazione: SEREGNO Km: N. elementi: 1  
 Tipologia: Palina bus Tipo strada: F  
 Categoria: Impianto pubblicitario di servizio Proprietà:  
 Utilizzo: Pubblicità esterna Messaggio:  
 Orientamento: Ortogonale  
 Illuminazione: Non luminoso Stato di conservazione: Buono

**DIMENSIONI**

Lunghezza impianto:  
 Altezza impianto:  
 Profondità impianto:  
 Lungh. singolo elemento:  
 Altezza margine inferiore: 2,20

Lunghezza spazio: 0,70  
 Altezza spazio: 1,00  
 Superficie spazio: 0,70  
 Numero. spazi:  
 Totale mq:

**DISTANZE** Prima Dopo  
 Segnali di pericolo:  
 Segnali di indicazione:  
 Semafori:  
 Intersezioni:  
 Gallerie:  
 Altri impianti (temporanei):    
 Marg. carreggiata:  
 Dim. marciapiede:  
 Edifici/Recinzioni:

**COLLOCAZIONE**  
 curva  isola spartitraffico  parapetto  
 aderenza  cavalcavia  FS



Tavola:  
 Rilievo fotografico data: agosto 2005  
 Note

Via Colombo G. Civ.: N. ubicazione: **390**  
 Frazione: SEREGNO Km: N. elementi: 1  
 Tipologia: Palina bus Tipo strada: F  
 Categoria: Impianto pubblicitario di servizio Proprietà:  
 Utilizzo: Pubblicità esterna Messaggio:  
 Orientamento: Ortogonale  
 Illuminazione: Non luminoso Stato di conservazione: Buono

**DIMENSIONI**

Lunghezza impianto:  
 Altezza impianto:  
 Profondità impianto:  
 Lungh. singolo elemento:  
 Altezza margine inferiore: 2,20

Lunghezza spazio: 0,70  
 Altezza spazio: 1,00  
 Superficie spazio: 0,70  
 Numero. spazi:  
 Totale mq:

**DISTANZE** Prima Dopo  
 Segnali di pericolo:  
 Segnali di indicazione:  
 Semafori:  
 Intersezioni:  
 Gallerie:  
 Altri impianti (temporanei):    
 Marg. carreggiata:  
 Dim. marciapiede:  
 Edifici/Recinzioni:

**COLLOCAZIONE**  
 curva  isola spartitraffico  parapetto  
 aderenza  cavalcavia  FS



Tavola:  
 Rilievo fotografico data: agosto 2005  
 Note



Via	Piave	Civ.: 62	N. ubicazione:	387
Frazione:	SEREGNO	Km:	N. elementi:	1
Tipologia:	Stendardo		Tipo strada:	F
Categoria:	Cartello		Proprietà:	
Utilizzo:	Affissione necrologica		Messaggio:	
Orientamento:	Parallelo		Stato di conservazione:	Arrugginito
Illuminazione:	Non luminoso			

#### DIMENSIONI

Lunghezza impianto:	
Altezza impianto:	
Profondità impianto:	
Lungh. singolo elemento:	
Altezza margine inferiore:	0,90

Lunghezza spazio:	1,40
Altezza spazio:	1,00
Superficie spazio:	1,40
Numero. spazi:	1
Totale mq:	1,40

DISTANZE	Prima	Dopo
Segnali di pericolo:		
Segnali di indicazione:		
Semafori:		
Intersezioni:	17,00	
Gallerie:		
Altri impianti (temporanei):	<input type="checkbox"/>	<input type="checkbox"/>
Marg. carreggiata:	1,64	
Dim. marciapiede:		
Edifici/Recinzioni:		

COLLOCAZIONE		
<input type="checkbox"/> curva	<input type="checkbox"/> isola spartitraffico	<input type="checkbox"/> parapetto
<input checked="" type="checkbox"/> aderenza	<input type="checkbox"/> cavalcavia	<input type="checkbox"/> FS



Tavola:

Rilievo fotografico data: agosto 2005

Note Impianti posti in aderenza alla parete, distanza tra loro 0,68 mt

Via	Stoppani Antonio	Civ.:	N. ubicazione:	388
Frazione:	SEREGNO	Km:	N. elementi:	1
Tipologia:	Stendardo		Tipo strada:	E
Categoria:	Cartello		Proprietà:	
Utilizzo:	Pubblica affissione istituzionale		Messaggio:	
Orientamento:	Ortagonale		Stato di conservazione:	Arrugginito
Illuminazione:	Non luminoso			

#### DIMENSIONI

Lunghezza impianto:	
Altezza impianto:	
Profondità impianto:	
Lungh. singolo elemento:	
Altezza margine inferiore:	0,76

Lunghezza spazio:	0,75
Altezza spazio:	0,95
Superficie spazio:	0,71
Numero. spazi:	2
Totale mq:	1,42

DISTANZE	Prima	Dopo
Segnali di pericolo:		
Segnali di indicazione:		
Semafori:		
Intersezioni:	10,06	
Gallerie:		
Altri impianti (temporanei):	<input type="checkbox"/>	<input type="checkbox"/>
Marg. carreggiata:	3,40	
Dim. marciapiede:	2,29	
Edifici/Recinzioni:		

COLLOCAZIONE		
<input type="checkbox"/> curva	<input type="checkbox"/> isola spartitraffico	<input type="checkbox"/> parapetto
<input type="checkbox"/> aderenza	<input type="checkbox"/> cavalcavia	<input type="checkbox"/> FS



Tavola:

Rilievo fotografico data: agosto 2005

Note Impianto posto all'angolo con Via San Vitale

Via	Circonvallazione	Civ.: 86 fr	N. ubicazione:	<b>385</b>
Frazione:	SEREGNO	Km:	N. elementi:	8
Tipologia:	Superficie predisposta		Tipo strada:	E
Categoria:	Impianto di pubblicità o propaganda		Proprietà:	
Utilizzo:	Pubblica affissione commerciale		Messaggio:	
Orientamento:	Parallelo		Stato di conservazione:	Sufficiente
Illuminazione:	Non luminoso			

#### DIMENSIONI

Lunghezza impianto:	
Altezza impianto:	
Profondità impianto:	
Lungh. singolo elemento:	
Altezza margine inferiore:	1,75

Lunghezza spazio:	2,50
Altezza spazio:	1,00
Superficie spazio:	2,50
Numero. spazi:	1
Totale mq:	20,00

DISTANZE	Prima	Dopo
Segnali di pericolo:		
Segnali di indicazione:		
Semafori:		
Intersezioni:		1,95
Gallerie:		
Altri impianti (temporanei):	<input type="checkbox"/>	<input type="checkbox"/>
Marg. carreggiata:	3,60	
Dim. marciapiede:	1,42	
Edifici/Recinzioni:		

COLLOCAZIONE

<input type="checkbox"/> curva	<input type="checkbox"/> isola spartitraffico	<input type="checkbox"/> parapetto
<input checked="" type="checkbox"/> aderenza	<input type="checkbox"/> cavalcavia	<input type="checkbox"/> FS



Tavola:  
 Rilievo fotografico data: agosto 2005  
 Note Impianti posti in aderenza alla parete

Via	Parini Giuseppe	Civ.:	N. ubicazione:	<b>386</b>
Frazione:	SEREGNO	Km:	N. elementi:	1
Tipologia:	Stendardo		Tipo strada:	E
Categoria:	Cartello		Proprietà:	
Utilizzo:	Pubblica affissione commerciale		Messaggio:	
Orientamento:	Parallelo		Stato di conservazione:	Divelto
Illuminazione:	Non luminoso			

#### DIMENSIONI

Lunghezza impianto:	
Altezza impianto:	
Profondità impianto:	
Lungh. singolo elemento:	
Altezza margine inferiore:	0,85

Lunghezza spazio:	0,75
Altezza spazio:	0,95
Superficie spazio:	0,71
Numero. spazi:	1
Totale mq:	0,71

DISTANZE	Prima	Dopo
Segnali di pericolo:		
Segnali di indicazione:		
Semafori:		
Intersezioni:		
Gallerie:		
Altri impianti (temporanei):	<input type="checkbox"/>	<input type="checkbox"/>
Marg. carreggiata:	2,35	
Dim. marciapiede:	2,19	
Edifici/Recinzioni:		

COLLOCAZIONE

<input type="checkbox"/> curva	<input type="checkbox"/> isola spartitraffico	<input type="checkbox"/> parapetto
<input checked="" type="checkbox"/> aderenza	<input type="checkbox"/> cavalcavia	<input type="checkbox"/> FS



Tavola:  
 Rilievo fotografico data: agosto 2005  
 Note Impianto posto all'angolo con Via Valassina



Via	Olimpico Boffi	Civ.:	N. ubicazione:	383
Frazione:	SEREGNO	Km:	N. elementi:	1
Tipologia:	Superficie predisposta		Tipo strada:	F
Categoria:	Impianto di pubblicità o propaganda		Proprietà:	
Utilizzo:	Pubblica affissione commerciale		Messaggio:	
Orientamento:	Parallelo			
Illuminazione:	Non luminoso		Stato di conservazione:	Sufficiente

#### DIMENSIONI

Lunghezza impianto:	
Altezza impianto:	
Profondità impianto:	
Lungh. singolo elemento:	
Altezza margine inferiore:	0,54

Lunghezza spazio:	2,75
Altezza spazio:	2,00
Superficie spazio:	5,50
Numero. spazi:	2
Totale mq:	11,00

#### DISTANZE

	Prima	Dopo
Segnali di pericolo:		
Segnali di indicazione:		
Semafori:		
Intersezioni:		
Gallerie:		
Altri impianti (temporanei):	<input type="checkbox"/>	<input type="checkbox"/>
Marg. carreggiata:	5,38	
Dim. marciapiede:	5,04	
Edifici/Recinzioni:		

#### COLLOCAZIONE

<input type="checkbox"/> curva	<input type="checkbox"/> isola spartitraffico	<input type="checkbox"/> parapetto
<input checked="" type="checkbox"/> aderenza	<input type="checkbox"/> cavalcavia	<input type="checkbox"/> FS



#### Tavola:

Rilievo fotografico	data: agosto 2005
Note	Impianti posti in aderenza a muro stadio

Via	Solferino	Civ.:	N. ubicazione:	384
Frazione:	SEREGNO	Km:	N. elementi:	1
Tipologia:	Tabella		Tipo strada:	F
Categoria:	Impianto di pubblicità o propaganda		Proprietà:	
Utilizzo:	Affissione necrologica		Messaggio:	
Orientamento:	Parallelo			
Illuminazione:	Non luminoso		Stato di conservazione:	Arrugginito

#### DIMENSIONI

Lunghezza impianto:	
Altezza impianto:	
Profondità impianto:	
Lungh. singolo elemento:	
Altezza margine inferiore:	1,10

Lunghezza spazio:	1,40
Altezza spazio:	1,00
Superficie spazio:	1,40
Numero. spazi:	1
Totale mq:	1,40

#### DISTANZE

	Prima	Dopo
Segnali di pericolo:		17,30
Segnali di indicazione:		
Semafori:		
Intersezioni:		
Gallerie:		
Altri impianti (temporanei):	<input type="checkbox"/>	<input type="checkbox"/>
Marg. carreggiata:	3,56	
Dim. marciapiede:	1,35	
Edifici/Recinzioni:		

#### COLLOCAZIONE

<input type="checkbox"/> curva	<input type="checkbox"/> isola spartitraffico	<input type="checkbox"/> parapetto
<input checked="" type="checkbox"/> aderenza	<input type="checkbox"/> cavalcavia	<input type="checkbox"/> FS



#### Tavola:

Rilievo fotografico	data: agosto 2005
Note	Impianti posti in aderenza alla parete, distanza tra loro 0,61 mt

Via	Rocco San	Civ.:	N. ubicazione:	<b>381</b>
Frazione:	SEREGNO	Km:	N. elementi:	1
Tipologia:	Tabella		Tipo strada:	F
Categoria:	Impianto di pubblicità o propaganda		Proprietà:	
Utilizzo:	Pubblica affissione istituzionale		Messaggio:	
Orientamento:	Parallelo			
Illuminazione:	Non luminoso		Stato di conservazione:	Arrugginito

**DIMENSIONI**

Lunghezza impianto:  
 Altezza impianto:  
 Profondità impianto:  
 Lungh. singolo elemento:  
 Altezza margine inferiore: 0,91

Lunghezza spazio: 1,40  
 Altezza spazio: 2,00  
 Superficie spazio: 2,80  
 Numero. spazi: 1  
 Totale mq: 2,80

**DISTANZE**

	Prima	Dopo
Segnali di pericolo:		
Segnali di indicazione:		
Semafori:		
Intersezioni:		
Gallerie:		
Altri impianti (temporanei):	<input type="checkbox"/>	<input type="checkbox"/>
Marg. carreggiata:	1,90	
Dim. marciapiede:	1,58	
Edifici/Recinzioni:		

**COLLOCAZIONE**

curva     isola spartitraffico     parapetto  
 aderenza     cavalcavia     FS



**Tavola:**

Rilievo fotografico data: agosto 2005  
 Note Impianto posto all'angolo con Via D'Azeglio

Via	Circonvallazione	Civ.:	N. ubicazione:	<b>382</b>
Frazione:	SEREGNO	Km:	N. elementi:	1
Tipologia:	Stendardo		Tipo strada:	E
Categoria:	Cartello		Proprietà:	
Utilizzo:	Pubblica affissione istituzionale		Messaggio:	
Orientamento:	Parallelo			
Illuminazione:	Non luminoso		Stato di conservazione:	Arrugginito

**DIMENSIONI**

Lunghezza impianto:  
 Altezza impianto:  
 Profondità impianto:  
 Lungh. singolo elemento:  
 Altezza margine inferiore: 0,86

Lunghezza spazio: 1,40  
 Altezza spazio: 2,00  
 Superficie spazio: 2,80  
 Numero. spazi: 2  
 Totale mq: 5,60

**DISTANZE**

	Prima	Dopo
Segnali di pericolo:		
Segnali di indicazione:		
Semafori:		
Intersezioni:		
Gallerie:		
Altri impianti (temporanei):	<input type="checkbox"/>	<input type="checkbox"/>
Marg. carreggiata:	2,33	
Dim. marciapiede:	2,00	
Edifici/Recinzioni:		

**COLLOCAZIONE**

curva     isola spartitraffico     parapetto  
 aderenza     cavalcavia     FS



**Tavola:**

Rilievo fotografico data: agosto 2005  
 Note Impianti posti in aderenza a cordolo divisorio area verde, a formare gruppo omogeneo, distanza tra loro 3,63 mt



Via	Allo stadio	Civ.:	N. ubicazione:	379
Frazione:	SEREGNO	Km:	N. elementi:	1
Tipologia:	Tabella		Tipo strada:	E
Categoria:	Impianto di pubblicità o propaganda		Proprietà:	
Utilizzo:	Pubblicità esterna		Messaggio:	monzacar
Orientamento:	Ortogonale			
Illuminazione:	Non luminoso		Stato di conservazione:	Buono

#### DIMENSIONI

Lunghezza impianto:	
Altezza impianto:	
Profondità impianto:	
Lungh. singolo elemento:	
Altezza margine inferiore:	5,20

Lunghezza spazio:	15,00
Altezza spazio:	1,00
Superficie spazio:	15,00
Numero. spazi:	1
Totale mq:	15,00

DISTANZE	Prima	Dopo
Segnali di pericolo:		
Segnali di indicazione:		
Semafori:		
Intersezioni:		
Gallerie:		
Altri impianti (temporanei):	<input type="checkbox"/>	<input type="checkbox"/>
Marg. carreggiata:		
Dim. marciapiede:		
Edifici/Recinzioni:		

#### COLLOCAZIONE

<input type="checkbox"/> curva	<input type="checkbox"/> isola spartitraffico	<input type="checkbox"/> parapetto
<input checked="" type="checkbox"/> aderenza	<input type="checkbox"/> cavalcavia	<input type="checkbox"/> FS



Tavola:	
Rilievo fotografico	data: agosto 2005
Note	Impianto posto in aderenza alla parete

Via	Allo stadio	Civ.:	N. ubicazione:	380
Frazione:	SEREGNO	Km:	N. elementi:	1
Tipologia:	Tabella		Tipo strada:	E
Categoria:	Impianto di pubblicità o propaganda		Proprietà:	
Utilizzo:	Pubblicità esterna		Messaggio:	monzacar
Orientamento:	Ortogonale			
Illuminazione:	Non luminoso		Stato di conservazione:	Buono

#### DIMENSIONI

Lunghezza impianto:	
Altezza impianto:	
Profondità impianto:	
Lungh. singolo elemento:	
Altezza margine inferiore:	5,20

Lunghezza spazio:	15,00
Altezza spazio:	1,00
Superficie spazio:	15,00
Numero. spazi:	1
Totale mq:	15,00

DISTANZE	Prima	Dopo
Segnali di pericolo:		
Segnali di indicazione:		
Semafori:		
Intersezioni:		
Gallerie:		
Altri impianti (temporanei):	<input type="checkbox"/>	<input type="checkbox"/>
Marg. carreggiata:		
Dim. marciapiede:		
Edifici/Recinzioni:		

<input type="checkbox"/> curva	<input type="checkbox"/> isola spartitraffico	<input type="checkbox"/> parapetto
<input checked="" type="checkbox"/> aderenza	<input type="checkbox"/> cavalcavia	<input type="checkbox"/> FS



Tavola:	
Rilievo fotografico	data: agosto 2005
Note	Impianto posto in aderenza alla parete

Via	Milano	Civ.:	N. ubicazione:	<b>377</b>
Frazione:	SEREGNO	Km:	N. elementi:	1
Tipologia:	Cartello		Tipo strada:	E
Categoria:	Cartello		Proprietà:	
Utilizzo:	Pubblicità esterna		Messaggio:	bell's car
Orientamento:	Ortogonale			
Illuminazione:	Non luminoso		Stato di conservazione:	Buono

#### DIMENSIONI

Lunghezza impianto:	
Altezza impianto:	
Profondità impianto:	
Lungh. singolo elemento:	
Altezza margine inferiore:	2,00

Lunghezza spazio:	2,40
Altezza spazio:	2,00
Superficie spazio:	4,80
Numero. spazi:	2
Totale mq:	9,60

DISTANZE	Prima	Dopo
Segnali di pericolo:		
Segnali di indicazione:		
Semafori:		
Intersezioni:		13,24
Gallerie:		
Altri impianti (temporanei):	<input type="checkbox"/>	<input type="checkbox"/>
Marg. carreggiata:	5,19	
Dim. marciapiede:		
Edifici/Recinzioni:		

COLLOCAZIONE		
<input type="checkbox"/> curva	<input type="checkbox"/> isola spartitraffico	<input type="checkbox"/> parapetto
<input type="checkbox"/> aderenza	<input type="checkbox"/> cavalcavia	<input type="checkbox"/> FS



Tavola:	
Rilievo fotografico	data: agosto 2005
Note	Impianto posto all'angolo con Via Colzani, area parcheggio

Via	Allo stadio	Civ.:	N. ubicazione:	<b>378</b>
Frazione:	SEREGNO	Km:	N. elementi:	1
Tipologia:	Tabella		Tipo strada:	E
Categoria:	Impianto di pubblicità o propaganda		Proprietà:	
Utilizzo:	Pubblicità esterna		Messaggio:	
Orientamento:	Ortogonale			
Illuminazione:	Non luminoso		Stato di conservazione:	Buono

#### DIMENSIONI

Lunghezza impianto:	
Altezza impianto:	
Profondità impianto:	
Lungh. singolo elemento:	
Altezza margine inferiore:	5,20

Lunghezza spazio:	15,00
Altezza spazio:	1,00
Superficie spazio:	15,00
Numero. spazi:	1
Totale mq:	15,00

DISTANZE	Prima	Dopo
Segnali di pericolo:		
Segnali di indicazione:		
Semafori:		
Intersezioni:		
Gallerie:		
Altri impianti (temporanei):	<input type="checkbox"/>	<input type="checkbox"/>
Marg. carreggiata:		
Dim. marciapiede:		
Edifici/Recinzioni:		

COLLOCAZIONE		
<input type="checkbox"/> curva	<input type="checkbox"/> isola spartitraffico	<input type="checkbox"/> parapetto
<input checked="" type="checkbox"/> aderenza	<input type="checkbox"/> cavalcavia	<input type="checkbox"/> FS



Tavola:	
Rilievo fotografico	data: agosto 2005
Note	Impianto posto in aderenza alla parete



Via	Montello	Civ.:	N. ubicazione:	375
Frazione:	SEREGNO	Km:	N. elementi:	1
Tipologia:	Transenna		Tipo strada:	E
Categoria:	Impianto pubblicitario di servizio		Proprietà:	
Utilizzo:	Pubblicità esterna		Messaggio:	menini
Orientamento:	Ortogonale			
Illuminazione:	Non luminoso		Stato di conservazione:	Buono

#### DIMENSIONI

Lunghezza impianto:	
Altezza impianto:	
Profondità impianto:	
Lungh. singolo elemento:	
Altezza margine inferiore:	0,35

Lunghezza spazio:	0,80
Altezza spazio:	0,45
Superficie spazio:	0,36
Numero. spazi:	1
Totale mq:	0,36

#### DISTANZE

	Prima	Dopo
Segnali di pericolo:		
Segnali di indicazione:		
Semafori:		
Intersezioni:		
Gallerie:		
Altri impianti (temporanei):	<input type="checkbox"/>	<input type="checkbox"/>
Marg. carreggiata:		
Dim. marciapiede:		
Edifici/Recinzioni:		

#### COLLOCAZIONE

<input type="checkbox"/> curva	<input type="checkbox"/> isola spartitraffico	<input type="checkbox"/> parapetto
<input type="checkbox"/> aderenza	<input type="checkbox"/> cavalcavia	<input type="checkbox"/> FS



#### Tavola:

Rilievo fotografico	data: agosto 2005
Note	Impianto posto su rotatoria

Via	Montello	Civ.:	N. ubicazione:	376
Frazione:	SEREGNO	Km:	N. elementi:	1
Tipologia:	Transenna		Tipo strada:	E
Categoria:	Impianto pubblicitario di servizio		Proprietà:	
Utilizzo:	Pubblicità esterna		Messaggio:	menini
Orientamento:	Ortogonale			
Illuminazione:	Non luminoso		Stato di conservazione:	Buono

#### DIMENSIONI

Lunghezza impianto:	
Altezza impianto:	
Profondità impianto:	
Lungh. singolo elemento:	
Altezza margine inferiore:	0,35

Lunghezza spazio:	0,80
Altezza spazio:	0,45
Superficie spazio:	0,36
Numero. spazi:	1
Totale mq:	0,36

#### DISTANZE

	Prima	Dopo
Segnali di pericolo:		
Segnali di indicazione:		
Semafori:		
Intersezioni:		
Gallerie:		
Altri impianti (temporanei):	<input type="checkbox"/>	<input type="checkbox"/>
Marg. carreggiata:		
Dim. marciapiede:		
Edifici/Recinzioni:		

#### COLLOCAZIONE

<input type="checkbox"/> curva	<input type="checkbox"/> isola spartitraffico	<input type="checkbox"/> parapetto
<input type="checkbox"/> aderenza	<input type="checkbox"/> cavalcavia	<input type="checkbox"/> FS



#### Tavola:

Rilievo fotografico	data: agosto 2005
Note	Impianto posto su rotatoria

Via Montello Civ.:  
 Frazione: SEREGNO Km: 10+200d S.p.135  
 Tipologia: Cartello  
 Categoria: Cartello  
 Utilizzo: Pubblicità esterna  
 Orientamento: Ortogonale  
 Illuminazione: Non luminoso

N. ubicazione: **373**

N. elementi: 1  
 Tipo strada: E  
 Proprietà: Sipe  
 Messaggio: carrefour  
 Stato di conservazione: Buono

**DIMENSIONI**

Lunghezza impianto:  
 Altezza impianto:  
 Profondità impianto:  
 Lungh. singolo elemento:  
 Altezza margine inferiore: 2,21

Lunghezza spazio: 2,40  
 Altezza spazio: 2,00  
 Superficie spazio: 4,80  
 Numero. spazi: 2  
 Totale mq: 9,60

**DISTANZE** Prima Dopo

Segnali di pericolo:  
 Segnali di indicazione:  
 Semafori:  
 Intersezioni:  
 Gallerie:  
 Altri impianti (temporanei):    
 Marg. carreggiata: 6,83  
 Dim. marciapiede:  
 Edifici/Recinzioni:

**COLLOCAZIONE**

curva  isola spartitraffico  parapetto  
 aderenza  cavalcavia  FS



**Tavola:**

Rilievo fotografico data: agosto 2005

Note

Via Montello Civ.: 158  
 Frazione: SEREGNO Km:  
 Tipologia: Stendardo  
 Categoria: Cartello  
 Utilizzo: Affissione necrologica  
 Orientamento: Parallelo  
 Illuminazione: Non luminoso

N. ubicazione: **374**

N. elementi: 1  
 Tipo strada: E  
 Proprietà:  
 Messaggio:  
 Stato di conservazione: Arrugginito

**DIMENSIONI**

Lunghezza impianto:  
 Altezza impianto:  
 Profondità impianto:  
 Lungh. singolo elemento:  
 Altezza margine inferiore: 0,94

Lunghezza spazio: 1,40  
 Altezza spazio: 1,00  
 Superficie spazio: 1,40  
 Numero. spazi: 1  
 Totale mq: 1,40

**DISTANZE** Prima Dopo

Segnali di pericolo: 9,00 6,00  
 Segnali di indicazione:  
 Semafori:  
 Intersezioni:  
 Gallerie:  
 Altri impianti (temporanei):    
 Marg. carreggiata: 4,00  
 Dim. marciapiede: 4,00  
 Edifici/Recinzioni:

**COLLOCAZIONE**

curva  isola spartitraffico  parapetto  
 aderenza  cavalcavia  FS



**Tavola:**

Rilievo fotografico data: agosto 2005

Note Impianto posto in aderenza alla parete



Via	Montello	Civ.:	N. ubicazione:	371
Frazione:	SEREGNO	Km:	N. elementi:	1
Tipologia:	Cartello		Tipo strada:	E
Categoria:	Cartello		Proprietà:	
Utilizzo:	Pubblicità esterna		Messaggio:	mascheroni
Orientamento:	Ortagonale			
Illuminazione:	Non luminoso		Stato di conservazione:	Buono

#### DIMENSIONI

Lunghezza impianto:	
Altezza impianto:	
Profondità impianto:	
Lungh. singolo elemento:	
Altezza margine inferiore:	2,00

Lunghezza spazio:	2,40
Altezza spazio:	2,00
Superficie spazio:	4,80
Numero. spazi:	2
Totale mq:	9,60

#### DISTANZE

	Prima	Dopo
Segnali di pericolo:		
Segnali di indicazione:		
Semafori:		
Intersezioni:		
Gallerie:		
Altri impianti (temporanei):	60,00	<input type="checkbox"/>
Marg. carreggiata:	5,97	<input type="checkbox"/>
Dim. marciapiede:		
Edifici/Recinzioni:		

#### COLLOCAZIONE

<input type="checkbox"/> curva	<input type="checkbox"/> isola spartitraffico	<input type="checkbox"/> parapetto
<input type="checkbox"/> aderenza	<input type="checkbox"/> cavalcavia	<input type="checkbox"/> FS



#### Tavola:

Rilievo fotografico	data: agosto 2005
Note	Impianto posto di fronte a Via Seneca

Via	Montello	Civ.:	N. ubicazione:	372
Frazione:	SEREGNO	Km: 10+135sx S.p.13	N. elementi:	1
Tipologia:	Cartello		Tipo strada:	E
Categoria:	Cartello		Proprietà:	Ipas
Utilizzo:	Pubblicità esterna		Messaggio:	festa
Orientamento:	Ortagonale			
Illuminazione:	Non luminoso		Stato di conservazione:	Buono

#### DIMENSIONI

Lunghezza impianto:	
Altezza impianto:	
Profondità impianto:	
Lungh. singolo elemento:	
Altezza margine inferiore:	1,70

Lunghezza spazio:	2,00
Altezza spazio:	2,40
Superficie spazio:	4,80
Numero. spazi:	2
Totale mq:	9,60

#### DISTANZE

	Prima	Dopo
Segnali di pericolo:		
Segnali di indicazione:		
Semafori:		
Intersezioni:	22,58	
Gallerie:		
Altri impianti (temporanei):		<input type="checkbox"/> 60,00 <input type="checkbox"/>
Marg. carreggiata:	5,40	
Dim. marciapiede:		
Edifici/Recinzioni:		

#### COLLOCAZIONE

<input type="checkbox"/> curva	<input type="checkbox"/> isola spartitraffico	<input type="checkbox"/> parapetto
<input type="checkbox"/> aderenza	<input type="checkbox"/> cavalcavia	<input type="checkbox"/> FS



#### Tavola:

Rilievo fotografico	data: agosto 2005
Note	

Via	Circonvallazione	Civ.:	N. ubicazione:	<b>369</b>
Frazione:	SEREGNO Km:		N. elementi:	1
Tipologia:	Palina bus		Tipo strada:	E
Categoria:	Impianto pubblicitario di servizio		Proprietà:	
Utilizzo:	Pubblicità esterna		Messaggio:	hotel umberto i
Orientamento:	Ortogonale			
Illuminazione:	Non luminoso		Stato di conservazione:	Buono

#### DIMENSIONI

Lunghezza impianto:	
Altezza impianto:	
Profondità impianto:	
Lungh. singolo elemento:	
Altezza margine inferiore:	2,29

Lunghezza spazio:	0,70
Altezza spazio:	1,00
Superficie spazio:	0,70
Numero. spazi:	1
Totale mq:	0,70

#### DISTANZE

	Prima	Dopo
Segnali di pericolo:		
Segnali di indicazione:		
Semafori:		
Intersezioni:		
Gallerie:		
Altri impianti (temporanei):	<input type="checkbox"/>	8,23 <input type="checkbox"/>
Marg. carreggiata:	1,90	
Dim. marciapiede:	2,00	
Edifici/Recinzioni:		

#### COLLOCAZIONE

<input type="checkbox"/> curva	<input type="checkbox"/> isola spartitraffico	<input type="checkbox"/> parapetto
<input type="checkbox"/> aderenza	<input type="checkbox"/> cavalcavia	<input type="checkbox"/> FS



Tavola:

Rilievo fotografico data: agosto 2005

Note

Via	Montello	Civ.: 220fr	N. ubicazione:	<b>370</b>
Frazione:	SEREGNO Km:		N. elementi:	1
Tipologia:	Orologio		Tipo strada:	E
Categoria:	Impianto pubblicitario di servizio		Proprietà:	
Utilizzo:	Pubblicità esterna		Messaggio:	monzacar
Orientamento:	Ortogonale			
Illuminazione:	Non luminoso		Stato di conservazione:	Buono

#### DIMENSIONI

Lunghezza impianto:	
Altezza impianto:	
Profondità impianto:	
Lungh. singolo elemento:	
Altezza margine inferiore:	2,40

Lunghezza spazio:	1,00
Altezza spazio:	0,60
Superficie spazio:	0,60
Numero. spazi:	2
Totale mq:	1,20

#### DISTANZE

	Prima	Dopo
Segnali di pericolo:		
Segnali di indicazione:		
Semafori:		
Intersezioni:		
Gallerie:		
Altri impianti (temporanei):	<input type="checkbox"/>	<input type="checkbox"/>
Marg. carreggiata:	2,18	
Dim. marciapiede:	3,67	
Edifici/Recinzioni:		

#### COLLOCAZIONE

<input type="checkbox"/> curva	<input type="checkbox"/> isola spartitraffico	<input type="checkbox"/> parapetto
<input type="checkbox"/> aderenza	<input type="checkbox"/> cavalcavia	<input type="checkbox"/> FS



Tavola:

Rilievo fotografico data: agosto 2005

Note



Via	Briantina	Civ.:	N. ubicazione:	367
Frazione:	SEREGNO	Km:	N. elementi:	1
Tipologia:	Palina bus		Tipo strada:	E
Categoria:	Impianto pubblicitario di servizio			
Utilizzo:	Pubblicità esterna			
Orientamento:	Ortogonale			
Illuminazione:	Non luminoso			
			Messaggio:	motorlandia
			Stato di conservazione:	Arrugginito

#### DIMENSIONI

Lunghezza impianto:	
Altezza impianto:	
Profondità impianto:	
Lungh. singolo elemento:	
Altezza margine inferiore:	2,31

Lunghezza spazio:	1,00
Altezza spazio:	1,40
Superficie spazio:	1,40
Numero. spazi:	1
Totale mq:	1,40

#### DISTANZE

	Prima	Dopo
Segnali di pericolo:		
Segnali di indicazione:		
Semafori:		
Intersezioni:		
Gallerie:		
Altri impianti (temporanei):	<input type="checkbox"/>	<input type="checkbox"/>
Marg. carreggiata:	3,80	
Dim. marciapiede:	2,90	
Edifici/Recinzioni:		

#### COLLOCAZIONE

<input type="checkbox"/> curva	<input type="checkbox"/> isola spartitraffico	<input type="checkbox"/> parapetto
<input type="checkbox"/> aderenza	<input type="checkbox"/> cavalcavia	<input type="checkbox"/> FS



Tavola:

Rilievo fotografico data: agosto 2005

Note

Via	Briantina	Civ.:	N. ubicazione:	368
Frazione:	SEREGNO	Km:	N. elementi:	1
Tipologia:	Orologio		Tipo strada:	E
Categoria:	Impianto pubblicitario di servizio			
Utilizzo:	Pubblicità esterna			
Orientamento:	Ortogonale			
Illuminazione:	Non luminoso			
			Messaggio:	menini
			Stato di conservazione:	Sufficiente

#### DIMENSIONI

Lunghezza impianto:	
Altezza impianto:	
Profondità impianto:	
Lungh. singolo elemento:	
Altezza margine inferiore:	2,40

Lunghezza spazio:	1,00
Altezza spazio:	0,40
Superficie spazio:	0,40
Numero. spazi:	2
Totale mq:	0,80

#### DISTANZE

	Prima	Dopo
Segnali di pericolo:		
Segnali di indicazione:		
Semafori:		
Intersezioni:		
Gallerie:		
Altri impianti (temporanei):	<input type="checkbox"/>	<input type="checkbox"/>
Marg. carreggiata:	0,90	
Dim. marciapiede:	1,50	
Edifici/Recinzioni:		

#### COLLOCAZIONE

<input type="checkbox"/> curva	<input type="checkbox"/> isola spartitraffico	<input type="checkbox"/> parapetto
<input type="checkbox"/> aderenza	<input type="checkbox"/> cavalcavia	<input type="checkbox"/> FS



Tavola:

Rilievo fotografico data: agosto 2005

Note

Via	Briantina	Civ.:	N. ubicazione:	<b>365</b>
Frazione:	SEREGNO	Km:	N. elementi:	1
Tipologia:	Cartello		Tipo strada:	E
Categoria:	Cartello		Proprietà:	Poster
Utilizzo:	Pubblicità esterna		Messaggio:	sport specialist
Orientamento:	Ortogonale		Stato di conservazione:	Buono
Illuminazione:	Non luminoso			

#### DIMENSIONI

Lunghezza impianto:	
Altezza impianto:	
Profondità impianto:	
Lungh. singolo elemento:	
Altezza margine inferiore:	1,87

Lunghezza spazio:	1,40
Altezza spazio:	2,20
Superficie spazio:	3,08
Numero. spazi:	2
Totale mq:	6,16

DISTANZE	Prima	Dopo
Segnali di pericolo:		
Segnali di indicazione:		
Semafori:		
Intersezioni:		10,58
Gallerie:		
Altri impianti (temporanei):	<input type="checkbox"/>	<input type="checkbox"/>
Marg. carreggiata:	6,04	
Dim. marciapiede:		
Edifici/Recinzioni:		

COLLOCAZIONE		
<input type="checkbox"/> curva	<input type="checkbox"/> isola spartitraffico	<input type="checkbox"/> parapetto
<input type="checkbox"/> aderenza	<input type="checkbox"/> cavalcavia	<input type="checkbox"/> FS



Tavola:	
Rilievo fotografico	data: agosto 2005
Note	Impianto posto all'angolo con Via Corsica

Via	Briantina	Civ.:	N. ubicazione:	<b>366</b>
Frazione:	SEREGNO	Km:	N. elementi:	1
Tipologia:	Cartello		Tipo strada:	E
Categoria:	Cartello		Proprietà:	Astrea
Utilizzo:	Pubblicità esterna		Messaggio:	peugeot
Orientamento:	Ortogonale		Stato di conservazione:	Buono
Illuminazione:	Non luminoso			

#### DIMENSIONI

Lunghezza impianto:	
Altezza impianto:	
Profondità impianto:	
Lungh. singolo elemento:	
Altezza margine inferiore:	1,98

Lunghezza spazio:	1,40
Altezza spazio:	1,00
Superficie spazio:	1,40
Numero. spazi:	2
Totale mq:	2,80

DISTANZE	Prima	Dopo
Segnali di pericolo:		
Segnali di indicazione:		
Semafori:		
Intersezioni:		
Gallerie:		
Altri impianti (temporanei):	4,25	<input type="checkbox"/>
Marg. carreggiata:	3,91	
Dim. marciapiede:		
Edifici/Recinzioni:		

COLLOCAZIONE		
<input type="checkbox"/> curva	<input type="checkbox"/> isola spartitraffico	<input type="checkbox"/> parapetto
<input type="checkbox"/> aderenza	<input type="checkbox"/> cavalcavia	<input type="checkbox"/> FS



Tavola:	
Rilievo fotografico	data: agosto 2005
Note	



Via	Briantina	Civ.:	N. ubicazione:	363
Frazione:	SEREGNO	Km: 0+822sx	N. elementi:	1
Tipologia:	Cartello		Tipo strada:	E
Categoria:	Cartello		Proprietà:	Poster
Utilizzo:	Pubblicità esterna		Messaggio:	sport specialist
Orientamento:	Ortagonale			
Illuminazione:	Non luminoso		Stato di conservazione:	Buono

#### DIMENSIONI

Lunghezza impianto:	
Altezza impianto:	
Profondità impianto:	
Lungh. singolo elemento:	
Altezza margine inferiore:	2,07

Lunghezza spazio:	1,40
Altezza spazio:	2,20
Superficie spazio:	3,08
Numero. spazi:	1
Totale mq:	3,08

#### DISTANZE

	Prima	Dopo
Segnali di pericolo:		
Segnali di indicazione:		
Semafori:		
Intersezioni:		
Gallerie:		
Altri impianti (temporanei):	22,33	<input type="checkbox"/> 21,93 <input type="checkbox"/>
Marg. carreggiata:		
Dim. marciapiede:		
Edifici/Recinzioni:		

#### COLLOCAZIONE

<input type="checkbox"/> curva	<input type="checkbox"/> isola spartitraffico	<input type="checkbox"/> parapetto
<input type="checkbox"/> aderenza	<input type="checkbox"/> cavalcavia	<input type="checkbox"/> FS



Tavola:

Rilievo fotografico data: agosto 2005

Note

Via	Briantina	Civ.:	N. ubicazione:	364
Frazione:	SEREGNO	Km:	N. elementi:	1
Tipologia:	Cartello		Tipo strada:	E
Categoria:	Cartello		Proprietà:	Sipe
Utilizzo:	Pubblicità esterna		Messaggio:	la milanogas
Orientamento:	Ortagonale			
Illuminazione:	Non luminoso		Stato di conservazione:	Buono

#### DIMENSIONI

Lunghezza impianto:	
Altezza impianto:	
Profondità impianto:	
Lungh. singolo elemento:	
Altezza margine inferiore:	2,03

Lunghezza spazio:	2,40
Altezza spazio:	2,00
Superficie spazio:	4,80
Numero. spazi:	2
Totale mq:	9,60

#### DISTANZE

	Prima	Dopo
Segnali di pericolo:		
Segnali di indicazione:		
Semafori:		
Intersezioni:		
Gallerie:		
Altri impianti (temporanei):		<input type="checkbox"/> <input type="checkbox"/>
Marg. carreggiata:		
Dim. marciapiede:		
Edifici/Recinzioni:		

#### COLLOCAZIONE

<input type="checkbox"/> curva	<input type="checkbox"/> isola spartitraffico	<input type="checkbox"/> parapetto
<input type="checkbox"/> aderenza	<input type="checkbox"/> cavalcavia	<input type="checkbox"/> FS



Tavola:

Rilievo fotografico data: agosto 2005

Note

Via	Briantina	Civ.:	N. ubicazione:	<b>361</b>
Frazione:	SEREGNO	Km: 0+837sx Sp11	N. elementi:	1
Tipologia:	Cartello		Tipo strada:	E
Categoria:	Cartello		Proprietà:	Visualcolor
Utilizzo:	Pubblicità esterna		Messaggio:	mascheroni
Orientamento:	Parallelo			
Illuminazione:	Non luminoso		Stato di conservazione:	Buono

**DIMENSIONI**

Lunghezza impianto: \_\_\_\_\_  
 Altezza impianto: \_\_\_\_\_  
 Profondità impianto: \_\_\_\_\_  
 Lungh. singolo elemento: \_\_\_\_\_  
 Altezza margine inferiore: 2,20

Lunghezza spazio: 3,00  
 Altezza spazio: 1,50  
 Superficie spazio: 4,50  
 Numero. spazi: 1  
 Totale mq: 4,50

**DISTANZE**                      Prima                      Dopo

Segnali di pericolo: \_\_\_\_\_  
 Segnali di indicazione: \_\_\_\_\_  
 Semafori: \_\_\_\_\_  
 Intersezioni: \_\_\_\_\_  
 Gallerie: \_\_\_\_\_  
 Altri impianti (temporanei): 10,71       16,78        
 Marg. carreggiata: \_\_\_\_\_  
 Dim. marciapiede: \_\_\_\_\_  
 Edifici/Recinzioni: \_\_\_\_\_

**COLLOCAZIONE**

curva       isola spartitraffico       parapetto  
 aderenza       cavalcavia       FS



Tavola: \_\_\_\_\_  
 Rilievo fotografico                      data: agosto 2005  
 Note

Via	Briantina	Civ.:	N. ubicazione:	<b>362</b>
Frazione:	SEREGNO	Km:	N. elementi:	1
Tipologia:	Cartello		Tipo strada:	E
Categoria:	Cartello		Proprietà:	Decor
Utilizzo:	Pubblicità esterna		Messaggio:	remax
Orientamento:	Ortogonale			
Illuminazione:	Non luminoso		Stato di conservazione:	Buono

**DIMENSIONI**

Lunghezza impianto: \_\_\_\_\_  
 Altezza impianto: \_\_\_\_\_  
 Profondità impianto: \_\_\_\_\_  
 Lungh. singolo elemento: \_\_\_\_\_  
 Altezza margine inferiore: 2,09

Lunghezza spazio: 2,40  
 Altezza spazio: 2,00  
 Superficie spazio: 4,80  
 Numero. spazi: 2  
 Totale mq: 9,60

**DISTANZE**                      Prima                      Dopo

Segnali di pericolo: \_\_\_\_\_  
 Segnali di indicazione: \_\_\_\_\_  
 Semafori: \_\_\_\_\_  
 Intersezioni: \_\_\_\_\_  
 Gallerie: \_\_\_\_\_  
 Altri impianti (temporanei): 21,93       10,71        
 Marg. carreggiata: \_\_\_\_\_  
 Dim. marciapiede: \_\_\_\_\_  
 Edifici/Recinzioni: \_\_\_\_\_

**COLLOCAZIONE**

curva       isola spartitraffico       parapetto  
 aderenza       cavalcavia       FS



Tavola: \_\_\_\_\_  
 Rilievo fotografico                      data: agosto 2005  
 Note



Via	Briantina	Civ.:	N. ubicazione:	359
Frazione:	SEREGNO	Km:	N. elementi:	1
Tipologia:	Palina bus		Tipo strada:	E
Categoria:	Impianto pubblicitario di servizio		Proprietà:	
Utilizzo:	Pubblicità esterna		Messaggio:	elettronica
Orientamento:	Ortogonale		Stato di conservazione:	Buono
Illuminazione:	Non luminoso			

#### DIMENSIONI

Lunghezza impianto:		Lunghezza spazio:	0,70
Altezza impianto:		Altezza spazio:	1,00
Profondità impianto:		Superficie spazio:	0,70
Lungh. singolo elemento:		Numero. spazi:	1
Altezza margine inferiore:	2,40	Totale mq:	0,70

#### DISTANZE

	Prima	Dopo
Segnali di pericolo:		
Segnali di indicazione:		
Semafori:		
Intersezioni:		
Gallerie:		
Altri impianti (temporanei):	<input type="checkbox"/>	<input type="checkbox"/>
Marg. carreggiata:		
Dim. marciapiede:		
Edifici/Recinzioni:		

#### COLLOCAZIONE

<input type="checkbox"/> curva	<input type="checkbox"/> isola spartitraffico	<input type="checkbox"/> parapetto
<input type="checkbox"/> aderenza	<input type="checkbox"/> cavalcavia	<input type="checkbox"/> FS



#### Tavola:

Rilievo fotografico data: agosto 2005

#### Note

Via	Briantina	Civ.:	N. ubicazione:	360
Frazione:	SEREGNO	Km: 0+852sx	N. elementi:	1
Tipologia:	Cartello		Tipo strada:	E
Categoria:	Cartello		Proprietà:	Sipe
Utilizzo:	Pubblicità esterna		Messaggio:	mascheroni
Orientamento:	Ortogonale		Stato di conservazione:	Buono
Illuminazione:	Non luminoso			

#### DIMENSIONI

Lunghezza impianto:		Lunghezza spazio:	2,40
Altezza impianto:		Altezza spazio:	2,00
Profondità impianto:		Superficie spazio:	4,80
Lungh. singolo elemento:		Numero. spazi:	2
Altezza margine inferiore:	2,12	Totale mq:	9,60

#### DISTANZE

	Prima	Dopo
Segnali di pericolo:		
Segnali di indicazione:		52,01
Semafori:		
Intersezioni:		
Gallerie:		
Altri impianti (temporanei):	16,78	<input type="checkbox"/>
Marg. carreggiata:	4,00	
Dim. marciapiede:		
Edifici/Recinzioni:		

#### COLLOCAZIONE

<input type="checkbox"/> curva	<input type="checkbox"/> isola spartitraffico	<input type="checkbox"/> parapetto
<input type="checkbox"/> aderenza	<input type="checkbox"/> cavalcavia	<input type="checkbox"/> FS



#### Tavola:

Rilievo fotografico data: agosto 2005

#### Note

Via	Briantina	Civ.:	N. ubicazione:	357
Frazione:	SEREGNO	Km:	N. elementi:	1
Tipologia:	Orologio		Tipo strada:	E
Categoria:	Impianto pubblicitario di servizio		Proprietà:	
Utilizzo:	Pubblicità esterna		Messaggio:	
Orientamento:	Ortogonale		Stato di conservazione:	Buono
Illuminazione:	Non luminoso			

#### DIMENSIONI

Lunghezza impianto:	
Altezza impianto:	
Profondità impianto:	
Lungh. singolo elemento:	
Altezza margine inferiore:	2,40

Lunghezza spazio:	1,00
Altezza spazio:	0,60
Superficie spazio:	0,60
Numero. spazi:	2
Totale mq:	1,20

DISTANZE	Prima	Dopo
Segnali di pericolo:		
Segnali di indicazione:		
Semafori:		
Intersezioni:		
Gallerie:		
Altri impianti (temporanei):	<input type="checkbox"/>	16,33 <input type="checkbox"/>
Marg. carreggiata:	5,17	
Dim. marciapiede:	2,35	
Edifici/Recinzioni:		

#### COLLOCAZIONE

<input type="checkbox"/> curva	<input type="checkbox"/> isola spartitraffico	<input type="checkbox"/> parapetto
<input type="checkbox"/> aderenza	<input type="checkbox"/> cavalcavia	<input type="checkbox"/> FS



Tavola:  
 Rilievo fotografico data: agosto 2005  
 Note

Via	Briantina	Civ.:	N. ubicazione:	358
Frazione:	SEREGNO	Km:	N. elementi:	1
Tipologia:	Palina bus		Tipo strada:	E
Categoria:	Impianto pubblicitario di servizio		Proprietà:	
Utilizzo:	Pubblicità esterna		Messaggio:	autoscuola duroni
Orientamento:	Ortogonale		Stato di conservazione:	Buono
Illuminazione:	Non luminoso			

#### DIMENSIONI

Lunghezza impianto:	
Altezza impianto:	
Profondità impianto:	
Lungh. singolo elemento:	
Altezza margine inferiore:	2,35

Lunghezza spazio:	0,70
Altezza spazio:	1,00
Superficie spazio:	0,70
Numero. spazi:	1
Totale mq:	0,70

DISTANZE	Prima	Dopo
Segnali di pericolo:		
Segnali di indicazione:		
Semafori:		
Intersezioni:		
Gallerie:		
Altri impianti (temporanei):	<input type="checkbox"/>	<input type="checkbox"/>
Marg. carreggiata:		
Dim. marciapiede:		
Edifici/Recinzioni:		

#### COLLOCAZIONE

<input type="checkbox"/> curva	<input type="checkbox"/> isola spartitraffico	<input type="checkbox"/> parapetto
<input type="checkbox"/> aderenza	<input type="checkbox"/> cavalcavia	<input type="checkbox"/> FS



Tavola:  
 Rilievo fotografico data: agosto 2005  
 Note



Via	Briantina	Civ.:	N. ubicazione:	355
Frazione:	SEREGNO	Km:	N. elementi:	4
Tipologia:	Stendardo		Tipo strada:	E
Categoria:	Cartello		Proprietà:	
Utilizzo:	Pubblica affissione commerciale		Messaggio:	
Orientamento:	Parallelo		Stato di conservazione:	Arrugginito
Illuminazione:	Non luminoso			
<b>DIMENSIONI</b>				
Lunghezza impianto:			Lunghezza spazio:	2,00
Altezza impianto:			Altezza spazio:	1,40
Profondità impianto:			Superficie spazio:	2,80
Lungh. singolo elemento:			Numero. spazi:	2
Altezza margine inferiore:	0,75		Totale mq:	22,40
<b>DISTANZE</b>				
	Prima	Dopo	<b>COLLOCAZIONE</b>	
Segnali di pericolo:			<input type="checkbox"/> curva <input type="checkbox"/> isola spartitraffico <input type="checkbox"/> parapetto <input type="checkbox"/> aderenza <input type="checkbox"/> cavalcavia <input type="checkbox"/> FS	
Segnali di indicazione:				
Semafori:				
Intersezioni:				
Gallerie:				
Altri impianti (temporanei):	7,80	<input type="checkbox"/>		
Marg. carreggiata:	6,22			
Dim. marciapiede:	4,26			
Edifici/Recinzioni:				
Tavola:				
Rilievo fotografico		data: agosto 2005		
Note	Impianti posti tra filare d'alberi, a formare gruppo omogeneo, distanza tra loro 4,8 mt			



Via	Briantina	Civ.:	N. ubicazione:	356
Frazione:	SEREGNO	Km:	N. elementi:	1
Tipologia:	Stendardo		Tipo strada:	E
Categoria:	Cartello		Proprietà:	
Utilizzo:	Pubblica affissione istituzionale		Messaggio:	
Orientamento:	Parallelo		Stato di conservazione:	Arrugginito
Illuminazione:	Non luminoso			
<b>DIMENSIONI</b>				
Lunghezza impianto:			Lunghezza spazio:	1,40
Altezza impianto:			Altezza spazio:	1,00
Profondità impianto:			Superficie spazio:	1,40
Lungh. singolo elemento:			Numero. spazi:	2
Altezza margine inferiore:	0,85		Totale mq:	2,80
<b>DISTANZE</b>				
	Prima	Dopo	<b>COLLOCAZIONE</b>	
Segnali di pericolo:			<input type="checkbox"/> curva <input type="checkbox"/> isola spartitraffico <input type="checkbox"/> parapetto <input type="checkbox"/> aderenza <input type="checkbox"/> cavalcavia <input type="checkbox"/> FS	
Segnali di indicazione:				
Semafori:				
Intersezioni:				
Gallerie:				
Altri impianti (temporanei):	16,33	<input type="checkbox"/> 7,80		
Marg. carreggiata:	3,00			
Dim. marciapiede:	6,00			
Edifici/Recinzioni:				
Tavola:				
Rilievo fotografico		data: agosto 2005		
Note				



Via	Briantina	Civ.:	N. ubicazione:	353
Frazione:	SEREGNO	Km:	N. elementi:	1
Tipologia:	Superficie predisposta		Tipo strada:	E
Categoria:	Impianto di pubblicità o propaganda		Proprietà:	
Utilizzo:	Pubblica affissione commerciale		Messaggio:	il gigante
Orientamento:	Parallelo		Stato di conservazione:	Sufficiente
Illuminazione:	Non luminoso			
<b>DIMENSIONI</b>				
Lunghezza impianto:			Lunghezza spazio:	6,00
Altezza impianto:			Altezza spazio:	3,00
Profondità impianto:			Superficie spazio:	18,00
Lungh. singolo elemento:			Numero. spazi:	1
Altezza margine inferiore:	0,21		Totale mq:	18,00
<b>DISTANZE</b>				
	Prima	Dopo	<b>COLLOCAZIONE</b>	
Segnali di pericolo:			<input type="checkbox"/> curva	<input type="checkbox"/> isola spartitraffico
Segnali di indicazione:			<input checked="" type="checkbox"/> aderenza	<input type="checkbox"/> cavalcavia
Semafori:			<input type="checkbox"/> parapetto	<input type="checkbox"/> FS
Intersezioni:				
Gallerie:				
Altri impianti (temporanei):		<input type="checkbox"/> 20,00 <input type="checkbox"/>		
Marg. carreggiata:	9,10			
Dim. marciapiede:	1,85			
Edifici/Recinzioni:				
<b>Tavola:</b>				
Rilievo fotografico	data:	agosto 2005		
Note	Impianto posto in aderenza alla parete			



Via	Briantina	Civ.:	N. ubicazione:	354
Frazione:	SEREGNO	Km:	N. elementi:	1
Tipologia:	Cartello		Tipo strada:	E
Categoria:	Cartello		Proprietà:	
Utilizzo:	Pubblicità esterna		Messaggio:	centro avis vittorio formentano
Orientamento:	Ortagonale		Stato di conservazione:	Buono
Illuminazione:	Non luminoso			
<b>DIMENSIONI</b>				
Lunghezza impianto:			Lunghezza spazio:	2,00
Altezza impianto:			Altezza spazio:	1,40
Profondità impianto:			Superficie spazio:	2,80
Lungh. singolo elemento:			Numero. spazi:	2
Altezza margine inferiore:	1,64		Totale mq:	5,60
<b>DISTANZE</b>				
	Prima	Dopo	<b>COLLOCAZIONE</b>	
Segnali di pericolo:			<input type="checkbox"/> curva	<input type="checkbox"/> isola spartitraffico
Segnali di indicazione:			<input type="checkbox"/> aderenza	<input type="checkbox"/> cavalcavia
Semafori:			<input type="checkbox"/> parapetto	<input type="checkbox"/> FS
Intersezioni:				
Gallerie:				
Altri impianti (temporanei):		<input type="checkbox"/> <input type="checkbox"/>		
Marg. carreggiata:	3,50			
Dim. marciapiede:	5,94			
Edifici/Recinzioni:				
<b>Tavola:</b>				
Rilievo fotografico	data:	agosto 2005		
Note				





Via	Monte Rosa	Civ.:	N. ubicazione:	351
Frazione:	SEREGNO	Km:	N. elementi:	1
Tipologia:	Stendardo		Tipo strada:	F
Categoria:	Cartello		Proprietà:	
Utilizzo:	Pubblica affissione commerciale		Messaggio:	
Orientamento:	Inclinato		Stato di conservazione:	Arrugginito
Illuminazione:	Non luminoso			

#### DIMENSIONI

Lunghezza impianto:		Lunghezza spazio:	1,40
Altezza impianto:		Altezza spazio:	2,00
Profondità impianto:		Superficie spazio:	2,80
Lungh. singolo elemento:		Numero. spazi:	2
Altezza margine inferiore:	0,68	Totale mq:	5,60

DISTANZE	Prima	Dopo
Segnali di pericolo:		
Segnali di indicazione:		
Semafori:		
Intersezioni:		
Gallerie:		
Altri impianti (temporanei):	<input type="checkbox"/>	<input type="checkbox"/>
Marg. carreggiata:	3,48	
Dim. marciapiede:	2,66	
Edifici/Recinzioni:		

COLLOCAZIONE		
<input type="checkbox"/> curva	<input checked="" type="checkbox"/> isola spartitraffico	<input type="checkbox"/> parapetto
<input type="checkbox"/> aderenza	<input type="checkbox"/> cavalcavia	<input type="checkbox"/> FS



#### Tavola:

Rilievo fotografico data: agosto 2005

Note Impianto posto su spartitraffico area parcheggio

Via	Briantina	Civ.:	N. ubicazione:	352
Frazione:	SEREGNO	Km:	N. elementi:	1
Tipologia:	Superficie predisposta		Tipo strada:	E
Categoria:	Impianto di pubblicità o propaganda		Proprietà:	
Utilizzo:	Pubblica affissione commerciale		Messaggio:	
Orientamento:	Parallelo		Stato di conservazione:	Insufficiente
Illuminazione:	Non luminoso			

#### DIMENSIONI

Lunghezza impianto:		Lunghezza spazio:	1,40
Altezza impianto:		Altezza spazio:	2,00
Profondità impianto:		Superficie spazio:	2,80
Lungh. singolo elemento:		Numero. spazi:	6
Altezza margine inferiore:	0,50	Totale mq:	16,80

DISTANZE	Prima	Dopo
Segnali di pericolo:		
Segnali di indicazione:		
Semafori:		
Intersezioni:		
Gallerie:		
Altri impianti (temporanei):	20,00	<input type="checkbox"/>
Marg. carreggiata:	2,30	
Dim. marciapiede:	1,85	
Edifici/Recinzioni:		

COLLOCAZIONE		
<input type="checkbox"/> curva	<input type="checkbox"/> isola spartitraffico	<input type="checkbox"/> parapetto
<input checked="" type="checkbox"/> aderenza	<input type="checkbox"/> cavalcavia	<input type="checkbox"/> FS



#### Tavola:

Rilievo fotografico data: agosto 2005

Note Impianto posto in aderenza alla parete, interasse pilastri 1,4 mt

Via	Vitale San	Civ.:	N. ubicazione:	349
Frazione:	SEREGNO	Km:	N. elementi:	1
Tipologia:	Transenna		Tipo strada:	F
Categoria:	Impianto pubblicitario di servizio		Proprietà:	
Utilizzo:	Pubblicità esterna		Messaggio:	ernesto giussani
Orientamento:	Ortogonale		Stato di conservazione:	Buono
Illuminazione:	Non luminoso			

#### DIMENSIONI

Lunghezza impianto:	
Altezza impianto:	
Profondità impianto:	
Lungh. singolo elemento:	
Altezza margine inferiore:	0,35

Lunghezza spazio:	0,80
Altezza spazio:	0,45
Superficie spazio:	0,36
Numero. spazi:	1
Totale mq:	0,36

DISTANZE	Prima	Dopo
Segnali di pericolo:		
Segnali di indicazione:		
Semafori:		
Intersezioni:		
Gallerie:		
Altri impianti (temporanei):	<input type="checkbox"/>	<input type="checkbox"/>
Marg. carreggiata:		
Dim. marciapiede:		
Edifici/Recinzioni:		

COLLOCAZIONE		
<input type="checkbox"/> curva	<input type="checkbox"/> isola spartitraffico	<input type="checkbox"/> parapetto
<input type="checkbox"/> aderenza	<input type="checkbox"/> cavalcavia	<input type="checkbox"/> FS



Tavola:  
 Rilievo fotografico data: agosto 2005  
 Note Impianto posto all'angolo con Via Monte Rosa

Via	Monte Rosa	Civ.:	N. ubicazione:	350
Frazione:	SEREGNO	Km:	N. elementi:	1
Tipologia:	Transenna		Tipo strada:	F
Categoria:	Impianto pubblicitario di servizio		Proprietà:	
Utilizzo:	Pubblicità esterna		Messaggio:	ernesto giussani
Orientamento:	Ortogonale		Stato di conservazione:	Buono
Illuminazione:	Non luminoso			

#### DIMENSIONI

Lunghezza impianto:	
Altezza impianto:	
Profondità impianto:	
Lungh. singolo elemento:	
Altezza margine inferiore:	0,35

Lunghezza spazio:	0,80
Altezza spazio:	0,45
Superficie spazio:	0,36
Numero. spazi:	1
Totale mq:	0,36


DISTANZE	Prima	Dopo
Segnali di pericolo:		
Segnali di indicazione:		
Semafori:		
Intersezioni:		
Gallerie:		
Altri impianti (temporanei):	<input type="checkbox"/>	<input type="checkbox"/>
Marg. carreggiata:		
Dim. marciapiede:		
Edifici/Recinzioni:		


COLLOCAZIONE		
<input type="checkbox"/> curva	<input type="checkbox"/> isola spartitraffico	<input type="checkbox"/> parapetto
<input type="checkbox"/> aderenza	<input type="checkbox"/> cavalcavia	<input type="checkbox"/> FS



Tavola:  
 Rilievo fotografico data: agosto 2005  
 Note Impianto posto all'angolo con Via San Vitale



Via	Vitale San	Civ.:	N. ubicazione:	347
Frazione:	SEREGNO	Km:	N. elementi:	1
Tipologia:	Transenna		Tipo strada:	F
Categoria:	Impianto pubblicitario di servizio		Proprietà:	
Utilizzo:	Pubblicità esterna		Messaggio:	ernesto giussani
Orientamento:	Ortogonale		Stato di conservazione:	Buono
Illuminazione:	Non luminoso			
<b>DIMENSIONI</b>				
Lunghezza impianto:			Lunghezza spazio:	0,80
Altezza impianto:			Altezza spazio:	0,45
Profondità impianto:			Superficie spazio:	0,36
Lungh. singolo elemento:			Numero. spazi:	1
Altezza margine inferiore:	0,35		Totale mq:	0,36
<b>DISTANZE</b>				
	Prima	Dopo	<b>COLLOCAZIONE</b>	
Segnali di pericolo:			<input type="checkbox"/> curva	<input type="checkbox"/> isola spartitraffico
Segnali di indicazione:			<input type="checkbox"/> aderenza	<input type="checkbox"/> cavalcavia
Semafori:			<input type="checkbox"/> parapetto	<input type="checkbox"/> FS
Intersezioni:				
Gallerie:				
Altri impianti (temporanei):	<input type="checkbox"/>	<input type="checkbox"/>		
Marg. carreggiata:				
Dim. marciapiede:				
Edifici/Recinzioni:				
<b>Tavola:</b>				
Rilievo fotografico		data: agosto 2005		
Note	Impianto posto all'angolo con Via Monte Rosa			

Via	Tonale	Civ.:	N. ubicazione:	348
Frazione:	SEREGNO	Km:	N. elementi:	1
Tipologia:	Transenna		Tipo strada:	F
Categoria:	Impianto pubblicitario di servizio		Proprietà:	
Utilizzo:	Pubblicità esterna		Messaggio:	ernesto giussani
Orientamento:	Ortogonale		Stato di conservazione:	Buono
Illuminazione:	Non luminoso			
<b>DIMENSIONI</b>				
Lunghezza impianto:			Lunghezza spazio:	0,80
Altezza impianto:			Altezza spazio:	0,45
Profondità impianto:			Superficie spazio:	0,36
Lungh. singolo elemento:			Numero. spazi:	1
Altezza margine inferiore:	0,35		Totale mq:	0,36
<b>DISTANZE</b>				
	Prima	Dopo	<b>COLLOCAZIONE</b>	
Segnali di pericolo:			<input type="checkbox"/> curva	<input type="checkbox"/> isola spartitraffico
Segnali di indicazione:			<input type="checkbox"/> aderenza	<input type="checkbox"/> cavalcavia
Semafori:			<input type="checkbox"/> parapetto	<input type="checkbox"/> FS
Intersezioni:				
Gallerie:				
Altri impianti (temporanei):	<input type="checkbox"/>	<input type="checkbox"/>		
Marg. carreggiata:				
Dim. marciapiede:				
Edifici/Recinzioni:				
<b>Tavola:</b>				
Rilievo fotografico		data: agosto 2005		
Note	Impianto posto all'angolo con Via San Vitale			

Via	Vitale San	Civ.: 75	N. ubicazione:	345
Frazione:	SEREGNO	Km:	N. elementi:	1
Tipologia:	Stendardo		Tipo strada:	F
Categoria:	Cartello		Proprietà:	
Utilizzo:	Affissione necrologica		Messaggio:	
Orientamento:	Parallelo		Stato di conservazione:	Arrugginito
Illuminazione:	Non luminoso			

#### DIMENSIONI

Lunghezza impianto:	
Altezza impianto:	
Profondità impianto:	
Lungh. singolo elemento:	
Altezza margine inferiore:	0,85

DISTANZE	Prima	Dopo
Segnali di pericolo:		
Segnali di indicazione:		
Semafori:		
Intersezioni:	16,88	
Gallerie:		
Altri impianti (temporanei):	<input type="checkbox"/>	<input type="checkbox"/>
Marg. carreggiata:	1,00	
Dim. marciapiede:	3,40	
Edifici/Recinzioni:		

#### Tavola:

Rilievo fotografico	data: agosto 2005
Note	Impianto posto di fronte a Via Don Orione, all'angolo con Via Livorno, tra filare d'alberi

Lunghezza spazio:	1,40
Altezza spazio:	1,00
Superficie spazio:	1,40
Numero. spazi:	2
Totale mq:	2,80

#### COLLOCAZIONE

<input type="checkbox"/> curva	<input type="checkbox"/> isola spartitraffico	<input type="checkbox"/> parapetto
<input type="checkbox"/> aderenza	<input type="checkbox"/> cavalcavia	<input type="checkbox"/> FS



Via	Vitale San	Civ.:	N. ubicazione:	346
Frazione:	SEREGNO	Km:	N. elementi:	2
Tipologia:	Stendardo		Tipo strada:	F
Categoria:	Cartello		Proprietà:	
Utilizzo:	Pubblica affissione istituzionale		Messaggio:	
Orientamento:	Parallelo		Stato di conservazione:	Arrugginito
Illuminazione:	Non luminoso			

#### DIMENSIONI

Lunghezza impianto:	
Altezza impianto:	
Profondità impianto:	
Lungh. singolo elemento:	
Altezza margine inferiore:	0,65

DISTANZE	Prima	Dopo
Segnali di pericolo:		
Segnali di indicazione:		
Semafori:		
Intersezioni:	16,24	
Gallerie:		
Altri impianti (temporanei):	<input type="checkbox"/>	<input type="checkbox"/>
Marg. carreggiata:	0,99	
Dim. marciapiede:	2,46	
Edifici/Recinzioni:		

#### Tavola:

Rilievo fotografico	data: agosto 2005
Note	Impianti posti tra filare d'alberi, a formare gruppo omogeneo, distanza tra loro 5,77 mt

Lunghezza spazio:	1,40
Altezza spazio:	2,00
Superficie spazio:	2,80
Numero. spazi:	2
Totale mq:	11,20

#### COLLOCAZIONE

<input type="checkbox"/> curva	<input type="checkbox"/> isola spartitraffico	<input type="checkbox"/> parapetto
<input type="checkbox"/> aderenza	<input type="checkbox"/> cavalcavia	<input type="checkbox"/> FS





Via	Colombo G.	Civ.:	N. ubicazione:	343
Frazione:	SEREGNO	Km:	N. elementi:	3
Tipologia:	StANDARD		Tipo strada:	F
Categoria:	Cartello		Proprietà:	
Utilizzo:	Pubblica affissione commerciale		Messaggio:	
Orientamento:	Parallelo		Stato di conservazione:	Arrugginito
Illuminazione:	Non luminoso			

#### DIMENSIONI

Lunghezza impianto:	
Altezza impianto:	
Profondità impianto:	
Lungh. singolo elemento:	
Altezza margine inferiore:	0,70

Lunghezza spazio:	2,00
Altezza spazio:	1,40
Superficie spazio:	2,80
Numero. spazi:	2
Totale mq:	16,80

#### DISTANZE

	Prima	Dopo
Segnali di pericolo:		
Segnali di indicazione:		
Semafori:		
Intersezioni:		
Gallerie:		
Altri impianti (temporanei):	<input type="checkbox"/>	<input type="checkbox"/>
Marg. carreggiata:		
Dim. marciapiede:	2,31	
Edifici/Recinzioni:		

#### COLLOCAZIONE

<input type="checkbox"/> curva	<input type="checkbox"/> isola spartitraffico	<input type="checkbox"/> parapetto
<input type="checkbox"/> aderenza	<input type="checkbox"/> cavalcavia	<input type="checkbox"/> FS



#### Tavola:

Rilievo fotografico data: agosto 2005

Note Impianto posti tra filare d'alberi, a formare gruppo omogeneo, distanza tra loro 4,5 mt, in area parcheggio centro sportivo

Via	Piave	Civ.: 62	N. ubicazione:	344
Frazione:	SEREGNO	Km:	N. elementi:	1
Tipologia:	StANDARD		Tipo strada:	F
Categoria:	Cartello		Proprietà:	
Utilizzo:	Pubblica affissione istituzionale		Messaggio:	
Orientamento:	Parallelo		Stato di conservazione:	Arrugginito
Illuminazione:	Non luminoso			

#### DIMENSIONI

Lunghezza impianto:	
Altezza impianto:	
Profondità impianto:	
Lungh. singolo elemento:	
Altezza margine inferiore:	0,90

Lunghezza spazio:	1,40
Altezza spazio:	1,00
Superficie spazio:	1,40
Numero. spazi:	1
Totale mq:	1,40

#### DISTANZE

	Prima	Dopo
Segnali di pericolo:		
Segnali di indicazione:		
Semafori:		
Intersezioni:	17,00	
Gallerie:		
Altri impianti (temporanei):	<input type="checkbox"/>	<input type="checkbox"/>
Marg. carreggiata:	1,64	
Dim. marciapiede:		
Edifici/Recinzioni:		

#### COLLOCAZIONE

<input type="checkbox"/> curva	<input type="checkbox"/> isola spartitraffico	<input type="checkbox"/> parapetto
<input checked="" type="checkbox"/> aderenza	<input type="checkbox"/> cavalcavia	<input type="checkbox"/> FS



#### Tavola:

Rilievo fotografico data: agosto 2005

Note Impianti posti in aderenza alla parete a formare un gruppo omogeneo, distanza tra loro 0,68 mt

Via	Colombo G.	Civ.:	N. ubicazione:	341
Frazione:	SEREGNO	Km:	N. elementi:	1
Tipologia:	Pensilina bus		Tipo strada:	F
Categoria:	Impianto pubblicitario di servizio		Proprietà:	
Utilizzo:	Pubblicità esterna		Messaggio:	
Orientamento:	Ortagonale			
Illuminazione:	Luminoso		Stato di conservazione:	Buono

**DIMENSIONI**

Lunghezza impianto:	3,00
Altezza impianto:	1,50
Profondità impianto:	
Lungh. singolo elemento:	
Altezza margine inferiore:	0,35

Lunghezza spazio:	1,00
Altezza spazio:	1,50
Superficie spazio:	1,50
Numero. spazi:	0
Totale mq:	0,00

<b>DISTANZE</b>	Prima	Dopo
Segnali di pericolo:		
Segnali di indicazione:		
Semafori:		
Intersezioni:		
Gallerie:		
Altri impianti (temporanei):	<input type="checkbox"/>	5,54 <input type="checkbox"/>
Marg. carreggiata:		
Dim. marciapiede:	2,00	
Edifici/Recinzioni:		

**COLLOCAZIONE**

<input type="checkbox"/> curva	<input type="checkbox"/> isola spartitraffico	<input type="checkbox"/> parapetto
<input type="checkbox"/> aderenza	<input type="checkbox"/> cavalcavia	<input type="checkbox"/> FS



Tavola:  
 Rilievo fotografico data: agosto 2005  
 Note impianto posto in area parcheggio centro sportivo, spazi non utilizzati

Via	Colombo G.	Civ.:	N. ubicazione:	342
Frazione:	SEREGNO	Km:	N. elementi:	1
Tipologia:	Orologio		Tipo strada:	F
Categoria:	Impianto pubblicitario di servizio		Proprietà:	
Utilizzo:	Pubblicità esterna		Messaggio:	menini
Orientamento:	Parallelo			
Illuminazione:	Non luminoso		Stato di conservazione:	Sufficiente

**DIMENSIONI**

Lunghezza impianto:	
Altezza impianto:	
Profondità impianto:	
Lungh. singolo elemento:	
Altezza margine inferiore:	2,21

Lunghezza spazio:	1,00
Altezza spazio:	0,40
Superficie spazio:	0,40
Numero. spazi:	2
Totale mq:	0,80

<b>DISTANZE</b>	Prima	Dopo
Segnali di pericolo:		
Segnali di indicazione:		
Semafori:		
Intersezioni:		
Gallerie:		
Altri impianti (temporanei):	<input type="checkbox"/>	<input type="checkbox"/>
Marg. carreggiata:		
Dim. marciapiede:		
Edifici/Recinzioni:		

**COLLOCAZIONE**

<input type="checkbox"/> curva	<input type="checkbox"/> isola spartitraffico	<input type="checkbox"/> parapetto
<input type="checkbox"/> aderenza	<input type="checkbox"/> cavalcavia	<input type="checkbox"/> FS



Tavola:  
 Rilievo fotografico data: agosto 2005  
 Note Impianto posto in area parcheggio centro sportivo



Via	Colombo G.	Civ.:	N. ubicazione:	339
Frazione:	SEREGNO	Km:	N. elementi:	1
Tipologia:	Stendardo		Tipo strada:	F
Categoria:	Cartello		Proprietà:	
Utilizzo:	Pubblica affissione istituzionale		Messaggio:	
Orientamento:	Parallelo		Stato di conservazione:	Arrugginito
Illuminazione:	Non luminoso			
<b>DIMENSIONI</b>				
Lunghezza impianto:			Lunghezza spazio:	1,40
Altezza impianto:			Altezza spazio:	1,00
Profondità impianto:			Superficie spazio:	1,40
Lungh. singolo elemento:			Numero. spazi:	2
Altezza margine inferiore:	0,81		Totale mq:	2,80
<b>DISTANZE</b>				
	Prima	Dopo	<b>COLLOCAZIONE</b>	
Segnali di pericolo:			<input type="checkbox"/> curva	<input type="checkbox"/> isola spartitraffico
Segnali di indicazione:			<input type="checkbox"/> aderenza	<input type="checkbox"/> cavalcavia
Semafori:			<input type="checkbox"/> parapetto	<input type="checkbox"/> FS
Intersezioni:				
Gallerie:				
Altri impianti (temporanei):		<input type="checkbox"/>		
Marg. carreggiata:	12,84			
Dim. marciapiede:				
Edifici/Recinzioni:				
<b>Tavola:</b>				
Rilievo fotografico		data: agosto 2005		
Note	impianto posto in area parcheggio centro sportivo			



Via	Colombo G.	Civ.:	N. ubicazione:	340
Frazione:	SEREGNO	Km:	N. elementi:	1
Tipologia:	Orologio		Tipo strada:	F
Categoria:	Impianto pubblicitario di servizio		Proprietà:	Publicità
Utilizzo:	Pubblicità esterna		Messaggio:	monzacar
Orientamento:	Parallelo		Stato di conservazione:	Buono
Illuminazione:	Non luminoso			
<b>DIMENSIONI</b>				
Lunghezza impianto:			Lunghezza spazio:	1,00
Altezza impianto:			Altezza spazio:	0,60
Profondità impianto:			Superficie spazio:	0,60
Lungh. singolo elemento:			Numero. spazi:	2
Altezza margine inferiore:	2,50		Totale mq:	1,20
<b>DISTANZE</b>				
	Prima	Dopo	<b>COLLOCAZIONE</b>	
Segnali di pericolo:			<input type="checkbox"/> curva	<input type="checkbox"/> isola spartitraffico
Segnali di indicazione:			<input type="checkbox"/> aderenza	<input type="checkbox"/> cavalcavia
Semafori:			<input type="checkbox"/> parapetto	<input type="checkbox"/> FS
Intersezioni:				
Gallerie:				
Altri impianti (temporanei):	5,54	<input type="checkbox"/> 2,50		
Marg. carreggiata:	2,82			
Dim. marciapiede:				
Edifici/Recinzioni:				
<b>Tavola:</b>				
Rilievo fotografico		data: agosto 2005		
Note	impianto posto in area parcheggio centro sportivo			



Via	Cadore	Civ.:	N. ubicazione:	337
Frazione:	SEREGNO	Km:	N. elementi:	2
Tipologia:	Stendardo		Tipo strada:	E
Categoria:	Cartello		Proprietà:	
Utilizzo:	Pubblica affissione istituzionale		Messaggio:	
Orientamento:	Parallelo		Stato di conservazione:	Arrugginito
Illuminazione:	Non luminoso			

#### DIMENSIONI

Lunghezza impianto:	
Altezza impianto:	
Profondità impianto:	
Lungh. singolo elemento:	
Altezza margine inferiore:	0,84

Lunghezza spazio:	1,40
Altezza spazio:	2,00
Superficie spazio:	2,80
Numero. spazi:	2
Totale mq:	11,20

DISTANZE	Prima	Dopo
Segnali di pericolo:		
Segnali di indicazione:		
Semafori:		
Intersezioni:		
Gallerie:		
Altri impianti (temporanei):	<input type="checkbox"/>	<input type="checkbox"/>
Marg. carreggiata:	3,97	
Dim. marciapiede:		
Edifici/Recinzioni:		

COLLOCAZIONE		
<input type="checkbox"/> curva	<input type="checkbox"/> isola spartitraffico	<input type="checkbox"/> parapetto
<input type="checkbox"/> aderenza	<input type="checkbox"/> cavalcavia	<input type="checkbox"/> FS



Tavola:	
Rilievo fotografico	data: agosto 2005
Note	Impianti posti su cordolo divisorio area parcheggio, distanza tra loro 6,4 mt

Via	Cadore	Civ.: 135	N. ubicazione:	338
Frazione:	SEREGNO	Km:	N. elementi:	1
Tipologia:	Palina bus		Tipo strada:	E
Categoria:	Impianto pubblicitario di servizio		Proprietà:	
Utilizzo:	Pubblicità esterna		Messaggio:	cazzaniga
Orientamento:	Ortogonale		Stato di conservazione:	Buono
Illuminazione:	Non luminoso			

#### DIMENSIONI

Lunghezza impianto:	
Altezza impianto:	
Profondità impianto:	
Lungh. singolo elemento:	
Altezza margine inferiore:	2,20

Lunghezza spazio:	0,70
Altezza spazio:	1,00
Superficie spazio:	0,70
Numero. spazi:	1
Totale mq:	0,70

DISTANZE	Prima	Dopo
Segnali di pericolo:		
Segnali di indicazione:		
Semafori:		
Intersezioni:	4,20	
Gallerie:		
Altri impianti (temporanei):	<input type="checkbox"/>	<input type="checkbox"/>
Marg. carreggiata:	3,95	
Dim. marciapiede:	2,10	
Edifici/Recinzioni:		

COLLOCAZIONE		
<input type="checkbox"/> curva	<input type="checkbox"/> isola spartitraffico	<input type="checkbox"/> parapetto
<input type="checkbox"/> aderenza	<input type="checkbox"/> cavalcavia	<input type="checkbox"/> FS



Tavola:	
Rilievo fotografico	data: agosto 2005
Note	



Via	Cadore	Civ.:	N. ubicazione:	335
Frazione:	SEREGNO	Km:	N. elementi:	1
Tipologia:	Cartello		Tipo strada:	E
Categoria:	Cartello		Proprietà:	
Utilizzo:	Pubblicità esterna		Messaggio:	banca popolare sondrio
Orientamento:	Ortogonale		Stato di conservazione:	Buono
Illuminazione:	Non luminoso			
<b>DIMENSIONI</b>				
Lunghezza impianto:			Lunghezza spazio:	2,00
Altezza impianto:			Altezza spazio:	2,00
Profondità impianto:			Superficie spazio:	4,00
Lungh. singolo elemento:			Numero. spazi:	2
Altezza margine inferiore:	2,33		Totale mq:	8,00
<b>DISTANZE</b>				
	Prima	Dopo	<b>COLLOCAZIONE</b>	
Segnali di pericolo:			<input type="checkbox"/> curva	<input type="checkbox"/> isola spartitraffico
Segnali di indicazione:			<input type="checkbox"/> aderenza	<input type="checkbox"/> cavalcavia
Semafori:			<input type="checkbox"/> parapetto	<input type="checkbox"/> FS
Intersezioni:				
Gallerie:				
Altri impianti (temporanei):	6,00	<input type="checkbox"/> 25,02		
Marg. carreggiata:	3,70			
Dim. marciapiede:				
Edifici/Recinzioni:				
Tavola:				
Rilievo fotografico		data: agosto 2005		



Via	Cadore	Civ.:	N. ubicazione:	336
Frazione:	SEREGNO	Km:	N. elementi:	1
Tipologia:	Cartello		Tipo strada:	E
Categoria:	Cartello		Proprietà:	Astrea
Utilizzo:	Pubblicità esterna		Messaggio:	renault
Orientamento:	Ortogonale		Stato di conservazione:	Buono
Illuminazione:	Non luminoso			
<b>DIMENSIONI</b>				
Lunghezza impianto:			Lunghezza spazio:	1,40
Altezza impianto:			Altezza spazio:	1,00
Profondità impianto:			Superficie spazio:	1,40
Lungh. singolo elemento:			Numero. spazi:	2
Altezza margine inferiore:	2,08		Totale mq:	2,80
<b>DISTANZE</b>				
	Prima	Dopo	<b>COLLOCAZIONE</b>	
Segnali di pericolo:			<input type="checkbox"/> curva	<input type="checkbox"/> isola spartitraffico
Segnali di indicazione:			<input type="checkbox"/> aderenza	<input type="checkbox"/> cavalcavia
Semafori:			<input type="checkbox"/> parapetto	<input type="checkbox"/> FS
Intersezioni:				
Gallerie:				
Altri impianti (temporanei):	25,02	<input type="checkbox"/>		
Marg. carreggiata:	2,54			
Dim. marciapiede:				
Edifici/Recinzioni:				
Tavola:				
Rilievo fotografico		data: agosto 2005		
Note	Impianto posto di fronte a Via Giotto			



Via	Cadore	Civ.: 159	N. ubicazione:	333
Frazione:	SEREGNO	Km:	N. elementi:	1
Tipologia:	Pensilina bus		Tipo strada:	E
Categoria:	Impianto pubblicitario di servizio		Proprietà:	
Utilizzo:	Pubblicità esterna		Messaggio:	
Orientamento:	Parallelo		Stato di conservazione:	Buono
Illuminazione:	Luminoso			
<b>DIMENSIONI</b>				
Lunghezza impianto:	3,00		Lunghezza spazio:	1,00
Altezza impianto:	1,50		Altezza spazio:	1,50
Profondità impianto:			Superficie spazio:	1,50
Lungh. singolo elemento:			Numero. spazi:	0
Altezza margine inferiore:	0,35		Totale mq:	0,00
<b>DISTANZE</b>				
	Prima	Dopo	<b>COLLOCAZIONE</b>	
Segnali di pericolo:			<input type="checkbox"/> curva	<input type="checkbox"/> isola spartitraffico
Segnali di indicazione:			<input type="checkbox"/> aderenza	<input type="checkbox"/> cavalcavia
Semafori:			<input type="checkbox"/> parapetto	<input type="checkbox"/> FS
Intersezioni:				
Gallerie:				
Altri impianti (temporanei):	0,85	<input type="checkbox"/> 5,34 <input type="checkbox"/>		
Marg. carreggiata:	4,50			
Dim. marciapiede:	2,45			
Edifici/Recinzioni:				
<b>Tavola:</b>				
Rilievo fotografico	data: agosto 2005			
Note				



Via	Cadore	Civ.: 167 fr	N. ubicazione:	334
Frazione:	SEREGNO	Km:	N. elementi:	1
Tipologia:	Cartello		Tipo strada:	E
Categoria:	Cartello		Proprietà:	
Utilizzo:	Pubblicità esterna		Messaggio:	na.pa
Orientamento:	Ortogonale		Stato di conservazione:	Buono
Illuminazione:	Non luminoso			
<b>DIMENSIONI</b>				
Lunghezza impianto:			Lunghezza spazio:	2,00
Altezza impianto:			Altezza spazio:	2,00
Profondità impianto:			Superficie spazio:	4,00
Lungh. singolo elemento:			Numero. spazi:	2
Altezza margine inferiore:	2,07		Totale mq:	8,00
<b>DISTANZE</b>				
	Prima	Dopo	<b>COLLOCAZIONE</b>	
Segnali di pericolo:			<input type="checkbox"/> curva	<input type="checkbox"/> isola spartitraffico
Segnali di indicazione:			<input type="checkbox"/> aderenza	<input type="checkbox"/> cavalcavia
Semafori:			<input type="checkbox"/> parapetto	<input type="checkbox"/> FS
Intersezioni:				
Gallerie:				
Altri impianti (temporanei):		<input type="checkbox"/> <input type="checkbox"/>		
Marg. carreggiata:	5,92			
Dim. marciapiede:				
Edifici/Recinzioni:				
<b>Tavola:</b>				
Rilievo fotografico	data: agosto 2005			
Note				





Via	Tiziano	Civ.:	N. ubicazione:	331
Frazione:	SEREGNO	Km:	N. elementi:	1
Tipologia:	Stendardo		Tipo strada:	F
Categoria:	Cartello		Proprietà:	
Utilizzo:	Affissione necrologica		Messaggio:	
Orientamento:	Parallelo		Stato di conservazione:	Arrugginito
Illuminazione:	Non luminoso			

#### DIMENSIONI

Lunghezza impianto:	
Altezza impianto:	
Profondità impianto:	
Lungh. singolo elemento:	
Altezza margine inferiore:	0,98

Lunghezza spazio:	1,40
Altezza spazio:	1,00
Superficie spazio:	1,40
Numero. spazi:	2
Totale mq:	2,80

DISTANZE	Prima	Dopo
Segnali di pericolo:		
Segnali di indicazione:		
Semafori:		
Intersezioni:		7,00
Gallerie:		
Altri impianti (temporanei):	<input type="checkbox"/>	<input type="checkbox"/>
Marg. carreggiata:	6,78	
Dim. marciapiede:	2,00	
Edifici/Recinzioni:		

COLLOCAZIONE		
<input type="checkbox"/> curva	<input checked="" type="checkbox"/> isola spartitraffico	<input type="checkbox"/> parapetto
<input type="checkbox"/> aderenza	<input type="checkbox"/> cavalcavia	<input type="checkbox"/> FS



Tavola:	
Rilievo fotografico	data: agosto 2005
Note	Impianto posto all'angolo con Via Induno, su isola spartitraffico

Via	Cadore	Civ.: 159	N. ubicazione:	332
Frazione:	SEREGNO	Km:	N. elementi:	1
Tipologia:	Orologio		Tipo strada:	F
Categoria:	Impianto pubblicitario di servizio		Proprietà:	Publicità
Utilizzo:	Pubblicità esterna		Messaggio:	nobili ferramenta
Orientamento:	Ortagonale		Stato di conservazione:	Buono
Illuminazione:	Non luminoso			

#### DIMENSIONI

Lunghezza impianto:	
Altezza impianto:	
Profondità impianto:	
Lungh. singolo elemento:	
Altezza margine inferiore:	2,60

Lunghezza spazio:	1,00
Altezza spazio:	0,60
Superficie spazio:	0,60
Numero. spazi:	2
Totale mq:	1,20

DISTANZE	Prima	Dopo
Segnali di pericolo:		
Segnali di indicazione:		
Semafori:		
Intersezioni:		
Gallerie:		
Altri impianti (temporanei):	5,34	<input type="checkbox"/>
Marg. carreggiata:	3,99	
Dim. marciapiede:	2,45	
Edifici/Recinzioni:		

COLLOCAZIONE		
<input type="checkbox"/> curva	<input type="checkbox"/> isola spartitraffico	<input type="checkbox"/> parapetto
<input type="checkbox"/> aderenza	<input type="checkbox"/> cavalcavia	<input type="checkbox"/> FS



Tavola:	
Rilievo fotografico	data: agosto 2005
Note	

Via	Cadore	Civ.:	N. ubicazione:	329
Frazione:	SEREGNO	Km:	N. elementi:	1
Tipologia:	Stendardo		Tipo strada:	E
Categoria:	Cartello		Proprietà:	
Utilizzo:	Affissione necrologica		Messaggio:	
Orientamento:	Ortogonale		Stato di conservazione:	Arrugginito
Illuminazione:	Non luminoso			
<b>DIMENSIONI</b>				
Lunghezza impianto:			Lunghezza spazio:	1,00
Altezza impianto:			Altezza spazio:	1,40
Profondità impianto:			Superficie spazio:	1,40
Lungh. singolo elemento:			Numero. spazi:	1
Altezza margine inferiore:	0,77		Totale mq:	1,40
<b>DISTANZE</b>				
	Prima	Dopo		
Segnali di pericolo:				
Segnali di indicazione:				
Semafori:				
Intersezioni:				
Gallerie:				
Altri impianti (temporanei):		<input type="checkbox"/>		
Marg. carreggiata:	6,25			
Dim. marciapiede:	1,50			
Edifici/Recinzioni:				
<b>COLLOCAZIONE</b>				
<input type="checkbox"/> curva <input type="checkbox"/> isola spartitraffico <input type="checkbox"/> parapetto				
<input checked="" type="checkbox"/> aderenza <input type="checkbox"/> cavalcavia <input type="checkbox"/> FS				

Tavola:	
Rilievo fotografico	data: agosto 2005
Note	Impianto posto in aderenza alla parete



Via	Cadore	Civ.:	N. ubicazione:	330
Frazione:	SEREGNO	Km:	N. elementi:	1
Tipologia:	Orologio		Tipo strada:	E
Categoria:	Impianto pubblicitario di servizio		Proprietà:	
Utilizzo:	Pubblicità esterna		Messaggio:	menini
Orientamento:	Ortogonale		Stato di conservazione:	Sufficiente
Illuminazione:	Non luminoso			
<b>DIMENSIONI</b>				
Lunghezza impianto:			Lunghezza spazio:	1,00
Altezza impianto:			Altezza spazio:	0,40
Profondità impianto:			Superficie spazio:	0,40
Lungh. singolo elemento:			Numero. spazi:	2
Altezza margine inferiore:	2,21		Totale mq:	0,80
<b>DISTANZE</b>				
	Prima	Dopo		
Segnali di pericolo:				
Segnali di indicazione:				
Semafori:				
Intersezioni:				
Gallerie:				
Altri impianti (temporanei):	10,73	<input type="checkbox"/>		
Marg. carreggiata:	4,20			
Dim. marciapiede:	4,32			
Edifici/Recinzioni:				
<b>COLLOCAZIONE</b>				
<input type="checkbox"/> curva <input type="checkbox"/> isola spartitraffico <input type="checkbox"/> parapetto				
<input type="checkbox"/> aderenza <input type="checkbox"/> cavalcavia <input type="checkbox"/> FS				

Tavola:	
Rilievo fotografico	data: agosto 2005
Note	Impianto posto all'angolo con Via Tiziano





Via	Cadore	Civ.:	N. ubicazione:	327
Frazione:	SEREGNO	Km:	N. elementi:	1
Tipologia:	Cartello		Tipo strada:	E
Categoria:	Cartello		Proprietà:	
Utilizzo:	Pubblicità esterna		Messaggio:	carrefour
Orientamento:	Ortogonale		Stato di conservazione:	Arrugginito
Illuminazione:	Non luminoso			
<b>DIMENSIONI</b>				
Lunghezza impianto:			Lunghezza spazio:	2,40
Altezza impianto:			Altezza spazio:	2,00
Profondità impianto:			Superficie spazio:	4,80
Lungh. singolo elemento:			Numero. spazi:	2
Altezza margine inferiore:	2,09		Totale mq:	9,60
<b>DISTANZE</b>				
	Prima	Dopo		
Segnali di pericolo:				
Segnali di indicazione:				
Semafori:				
Intersezioni:				
Gallerie:				
Altri impianti (temporanei):	12,10	<input type="checkbox"/> 11,55 <input type="checkbox"/>		
Marg. carreggiata:	4,20			
Dim. marciapiede:				
Edifici/Recinzioni:				
Tavola:				
Rilievo fotografico		data: agosto 2005		
Note				



Via	Cadore	Civ.:	N. ubicazione:	328
Frazione:	SEREGNO	Km:	N. elementi:	1
Tipologia:	Cartello		Tipo strada:	E
Categoria:	Cartello		Proprietà:	
Utilizzo:	Pubblicità esterna		Messaggio:	menini
Orientamento:	Ortogonale		Stato di conservazione:	Buono
Illuminazione:	Non luminoso			
<b>DIMENSIONI</b>				
Lunghezza impianto:			Lunghezza spazio:	2,40
Altezza impianto:			Altezza spazio:	2,00
Profondità impianto:			Superficie spazio:	4,80
Lungh. singolo elemento:			Numero. spazi:	2
Altezza margine inferiore:	2,02		Totale mq:	9,60
<b>DISTANZE</b>				
	Prima	Dopo		
Segnali di pericolo:				
Segnali di indicazione:				
Semafori:				
Intersezioni:				
Gallerie:				
Altri impianti (temporanei):		<input type="checkbox"/> 12,10 <input type="checkbox"/>		
Marg. carreggiata:	3,73			
Dim. marciapiede:				
Edifici/Recinzioni:				
Tavola:				
Rilievo fotografico		data: agosto 2005		
Note				



Via	Cadore	Civ.:	N. ubicazione:	325
Frazione:	SEREGNO	Km:	N. elementi:	1
Tipologia:	Cartello		Tipo strada:	E
Categoria:	Cartello		Proprietà:	
Utilizzo:	Pubblicità esterna		Messaggio:	pellicano
Orientamento:	Ortogonale		Stato di conservazione:	Buono
Illuminazione:	Non luminoso			

#### DIMENSIONI

Lunghezza impianto:	
Altezza impianto:	
Profondità impianto:	
Lungh. singolo elemento:	
Altezza margine inferiore:	2,11

Lunghezza spazio:	2,40
Altezza spazio:	2,00
Superficie spazio:	4,80
Numero. spazi:	2
Totale mq:	9,60

DISTANZE	Prima	Dopo
Segnali di pericolo:		
Segnali di indicazione:	0,10	
Semafori:		
Intersezioni:		
Gallerie:		
Altri impianti (temporanei):	<input type="checkbox"/>	25,55 <input type="checkbox"/>
Marg. carreggiata:	2,96	
Dim. marciapiede:		
Edifici/Recinzioni:		

COLLOCAZIONE		
<input type="checkbox"/> curva	<input type="checkbox"/> isola spartitraffico	<input type="checkbox"/> parapetto
<input type="checkbox"/> aderenza	<input type="checkbox"/> cavalcavia	<input type="checkbox"/> FS



Tavola:	
Rilievo fotografico	data: agosto 2005
Note	

Via	Cadore	Civ.:	N. ubicazione:	326
Frazione:	SEREGNO	Km:	N. elementi:	1
Tipologia:	Cartello		Tipo strada:	E
Categoria:	Cartello		Proprietà:	Avip spa
Utilizzo:	Pubblicità esterna		Messaggio:	officina dolce
Orientamento:	Ortogonale		Stato di conservazione:	Sufficiente
Illuminazione:	Non luminoso			

#### DIMENSIONI

Lunghezza impianto:	
Altezza impianto:	
Profondità impianto:	
Lungh. singolo elemento:	
Altezza margine inferiore:	1,83

Lunghezza spazio:	2,00
Altezza spazio:	2,40
Superficie spazio:	4,80
Numero. spazi:	2
Totale mq:	9,60

DISTANZE	Prima	Dopo
Segnali di pericolo:		
Segnali di indicazione:		8,30
Semafori:		
Intersezioni:		
Gallerie:		
Altri impianti (temporanei):	12,10	<input type="checkbox"/>
Marg. carreggiata:	3,64	
Dim. marciapiede:		
Edifici/Recinzioni:		

COLLOCAZIONE		
<input type="checkbox"/> curva	<input type="checkbox"/> isola spartitraffico	<input type="checkbox"/> parapetto
<input type="checkbox"/> aderenza	<input type="checkbox"/> cavalcavia	<input type="checkbox"/> FS



Tavola:	
Rilievo fotografico	data: agosto 2005
Note	



Via	Cadore	Civ.:	230	N. ubicazione:	323
Frazione:	SEREGNO	Km:		N. elementi:	1
Tipologia:	StANDARD			Tipo strada:	E
Categoria:	Cartello			Proprietà:	
Utilizzo:	Pubblica affissione istituzionale			Messaggio:	
Orientamento:	Inclinato			Stato di conservazione:	Arrugginito
Illuminazione:	Non luminoso				
<b>DIMENSIONI</b>					
Lunghezza impianto:				Lunghezza spazio:	0,75
Altezza impianto:				Altezza spazio:	0,95
Profondità impianto:				Superficie spazio:	0,71
Lungh. singolo elemento:				Numero. spazi:	2
Altezza margine inferiore:	0,70			Totale mq:	1,42
<b>DISTANZE</b>					
	Prima		Dopo	<b>COLLOCAZIONE</b>	
Segnali di pericolo:				<input type="checkbox"/> curva	<input type="checkbox"/> isola spartitraffico
Segnali di indicazione:				<input type="checkbox"/> parapedto	<input type="checkbox"/> FS
Semafori:				<input checked="" type="checkbox"/> aderenza	<input type="checkbox"/> cavalcavia
Intersezioni:					
Gallerie:					
Altri impianti (temporanei):		<input type="checkbox"/>	<input type="checkbox"/>		
Marg. carreggiata:	5,00				
Dim. marciapiede:					
Edifici/Recinzioni:					
Tavola:					
Rilievo fotografico		data:	agosto 2005		
Note	Impianto posto di fronte a Via Vicenza, in aderenza alla recinzione				



Via	Cadore	Civ.:		N. ubicazione:	324
Frazione:	SEREGNO	Km:		N. elementi:	2
Tipologia:	Cartello			Tipo strada:	E
Categoria:	Cartello			Proprietà:	Imac
Utilizzo:	Pubblicità esterna			Messaggio:	crios
Orientamento:	Ortagonale			Stato di conservazione:	Buono
Illuminazione:	Non luminoso				
<b>DIMENSIONI</b>					
Lunghezza impianto:				Lunghezza spazio:	2,40
Altezza impianto:				Altezza spazio:	2,00
Profondità impianto:				Superficie spazio:	4,80
Lungh. singolo elemento:				Numero. spazi:	2
Altezza margine inferiore:	2,07			Totale mq:	19,20
<b>DISTANZE</b>					
	Prima		Dopo	<b>COLLOCAZIONE</b>	
Segnali di pericolo:			11,07	<input type="checkbox"/> curva	<input type="checkbox"/> isola spartitraffico
Segnali di indicazione:				<input type="checkbox"/> parapedto	<input type="checkbox"/> FS
Semafori:				<input type="checkbox"/> aderenza	<input type="checkbox"/> cavalcavia
Intersezioni:					
Gallerie:					
Altri impianti (temporanei):	25,55	<input type="checkbox"/>	<input type="checkbox"/>		
Marg. carreggiata:	2,58				
Dim. marciapiede:					
Edifici/Recinzioni:					
Tavola:					
Rilievo fotografico		data:	agosto 2005		
Note					



Via	Cadore	Civ.:	N. ubicazione:	321
Frazione:	SEREGNO	Km:	N. elementi:	1
Tipologia:	Cartello		Tipo strada:	E
Categoria:	Cartello		Proprietà:	
Utilizzo:	Pubblicità esterna		Messaggio:	mascheroni
Orientamento:	Ortogonale		Stato di conservazione:	Buono
Illuminazione:	Non luminoso			
<b>DIMENSIONI</b>				
Lunghezza impianto:			Lunghezza spazio:	2,40
Altezza impianto:			Altezza spazio:	2,00
Profondità impianto:			Superficie spazio:	4,80
Lungh. singolo elemento:			Numero. spazi:	2
Altezza margine inferiore:	2,01		Totale mq:	9,60
<b>DISTANZE</b>				
	Prima	Dopo		
Segnali di pericolo:				
Segnali di indicazione:				
Semafori:				
Intersezioni:	14,78			
Gallerie:				
Altri impianti (temporanei):	<input type="checkbox"/>	13,95	<input type="checkbox"/>	
Marg. carreggiata:				
Dim. marciapiede:				
Edifici/Recinzioni:				
Tavola:				
Rilievo fotografico		data: agosto 2005		
Note				



Via	Cadore	Civ.:	203	N. ubicazione:	322
Frazione:	SEREGNO	Km:		N. elementi:	1
Tipologia:	Tabella			Tipo strada:	E
Categoria:	Impianto di pubblicità o propaganda			Proprietà:	
Utilizzo:	Pubblica affissione commerciale			Messaggio:	
Orientamento:	Parallelo			Stato di conservazione:	Arrugginito
Illuminazione:	Non luminoso				
<b>DIMENSIONI</b>					
Lunghezza impianto:				Lunghezza spazio:	2,00
Altezza impianto:				Altezza spazio:	1,40
Profondità impianto:				Superficie spazio:	2,80
Lungh. singolo elemento:				Numero. spazi:	1
Altezza margine inferiore:	0,87			Totale mq:	2,80
<b>DISTANZE</b>					
	Prima	Dopo			
Segnali di pericolo:					
Segnali di indicazione:					
Semafori:					
Intersezioni:					
Gallerie:					
Altri impianti (temporanei):	<input type="checkbox"/>		<input type="checkbox"/>		
Marg. carreggiata:	5,95				
Dim. marciapiede:	1,34				
Edifici/Recinzioni:					
Tavola:					
Rilievo fotografico		data: agosto 2005			
Note					





Via	Cadore	Civ.:	N. ubicazione:	319
Frazione:	SEREGNO	Km:	N. elementi:	1
Tipologia:	Cartello		Tipo strada:	E
Categoria:	Cartello		Proprietà:	
Utilizzo:	Pubblicità esterna		Messaggio:	tidiese
Orientamento:	Ortogonale		Stato di conservazione:	Arrugginito
Illuminazione:	Non luminoso			
<b>DIMENSIONI</b>				
Lunghezza impianto:			Lunghezza spazio:	2,40
Altezza impianto:			Altezza spazio:	2,00
Profondità impianto:			Superficie spazio:	4,80
Lungh. singolo elemento:			Numero. spazi:	2
Altezza margine inferiore:	2,17		Totale mq:	9,60
<b>DISTANZE</b>				
	Prima	Dopo	<b>COLLOCAZIONE</b>	
Segnali di pericolo:			<input type="checkbox"/> curva	<input type="checkbox"/> isola spartitraffico
Segnali di indicazione:			<input type="checkbox"/> aderenza	<input type="checkbox"/> cavalcavia
Semafori:			<input type="checkbox"/> parapetto	<input type="checkbox"/> FS
Intersezioni:				
Gallerie:				
Altri impianti (temporanei):	9,56	<input type="checkbox"/>		
Marg. carreggiata:				
Dim. marciapiede:				
Edifici/Recinzioni:				
Tavola:				
Rilievo fotografico		data: agosto 2005		
Note				



Via	Cadore	Civ.:	N. ubicazione:	320
Frazione:	SEREGNO	Km:	N. elementi:	1
Tipologia:	Cartello		Tipo strada:	E
Categoria:	Cartello		Proprietà:	Imacdue
Utilizzo:	Pubblicità esterna		Messaggio:	famila
Orientamento:	Ortogonale		Stato di conservazione:	Buono
Illuminazione:	Non luminoso			
<b>DIMENSIONI</b>				
Lunghezza impianto:			Lunghezza spazio:	2,40
Altezza impianto:			Altezza spazio:	2,00
Profondità impianto:			Superficie spazio:	4,80
Lungh. singolo elemento:			Numero. spazi:	2
Altezza margine inferiore:	2,03		Totale mq:	9,60
<b>DISTANZE</b>				
	Prima	Dopo	<b>COLLOCAZIONE</b>	
Segnali di pericolo:			<input type="checkbox"/> curva	<input type="checkbox"/> isola spartitraffico
Segnali di indicazione:			<input type="checkbox"/> aderenza	<input type="checkbox"/> cavalcavia
Semafori:			<input type="checkbox"/> parapetto	<input type="checkbox"/> FS
Intersezioni:				
Gallerie:				
Altri impianti (temporanei):	13,95	<input type="checkbox"/> 9,56		
Marg. carreggiata:				
Dim. marciapiede:				
Edifici/Recinzioni:				
Tavola:				
Rilievo fotografico		data: agosto 2005		
Note				



Via	Cadore	Civ.:	N. ubicazione:	317
Frazione:	SEREGNO	Km:	N. elementi:	2
Tipologia:	Transenna		Tipo strada:	E
Categoria:	Impianto pubblicitario di servizio		Proprietà:	
Utilizzo:	Pubblicità esterna		Messaggio:	reward,studio foto mp video
Orientamento:	Parallelo		Stato di conservazione:	Buono
Illuminazione:	Non luminoso			

#### DIMENSIONI

Lunghezza impianto:	
Altezza impianto:	
Profondità impianto:	
Lungh. singolo elemento:	
Altezza margine inferiore:	0,35

Lunghezza spazio:	0,80
Altezza spazio:	0,56
Superficie spazio:	0,45
Numero. spazi:	1
Totale mq:	0,90

DISTANZE	Prima	Dopo
Segnali di pericolo:		
Segnali di indicazione:		
Semafori:		
Intersezioni:		
Gallerie:		
Altri impianti (temporanei):	<input type="checkbox"/>	<input type="checkbox"/>
Marg. carreggiata:	1,86	
Dim. marciapiede:	1,40	
Edifici/Recinzioni:		

#### COLLOCAZIONE

<input type="checkbox"/> curva	<input type="checkbox"/> isola spartitraffico	<input type="checkbox"/> parapetto
<input type="checkbox"/> aderenza	<input type="checkbox"/> cavalcavia	<input type="checkbox"/> FS



Tavola:	
Rilievo fotografico	data: agosto 2005
Note	Impianto posto all'angolo con Via Signorelli

Via	Cadore	Civ.:	N. ubicazione:	318
Frazione:	SEREGNO	Km:	N. elementi:	2
Tipologia:	Transenna		Tipo strada:	E
Categoria:	Impianto pubblicitario di servizio		Proprietà:	
Utilizzo:	Pubblicità esterna		Messaggio:	reward,studio foto mp video
Orientamento:	Parallelo		Stato di conservazione:	Buono
Illuminazione:	Non luminoso			

#### DIMENSIONI

Lunghezza impianto:	
Altezza impianto:	
Profondità impianto:	
Lungh. singolo elemento:	
Altezza margine inferiore:	0,35

Lunghezza spazio:	0,80
Altezza spazio:	0,56
Superficie spazio:	0,45
Numero. spazi:	1
Totale mq:	0,90

DISTANZE	Prima	Dopo
Segnali di pericolo:		
Segnali di indicazione:		
Semafori:		
Intersezioni:		
Gallerie:		
Altri impianti (temporanei):	<input type="checkbox"/>	<input type="checkbox"/>
Marg. carreggiata:	1,71	
Dim. marciapiede:	3,84	
Edifici/Recinzioni:		

#### COLLOCAZIONE

<input type="checkbox"/> curva	<input type="checkbox"/> isola spartitraffico	<input type="checkbox"/> parapetto
<input type="checkbox"/> aderenza	<input type="checkbox"/> cavalcavia	<input type="checkbox"/> FS



Tavola:	
Rilievo fotografico	data: agosto 2005
Note	Impianto posto all'angolo con Via Signorelli





Via Macallè Civ.: fr 94 N. ubicazione: **469**  
 Frazione: SEREGNO Km: N. elementi: 1  
 Tipologia: Palina bus Tipo strada: E  
 Categoria: Impianto pubblicitario di servizio Proprietà:  
 Utilizzo: Pubblicità esterna Messaggio:  
 Orientamento: Ortogonale  
 Illuminazione: Non luminoso Stato di conservazione: Sufficiente

**DIMENSIONI**

Lunghezza impianto:  
 Altezza impianto:  
 Profondità impianto:  
 Lungh. singolo elemento:  
 Altezza margine inferiore: 2,31

Lunghezza spazio: 1,00  
 Altezza spazio: 1,40  
 Superficie spazio: 1,40  
 Numero. spazi: 0  
 Totale mq: 0,00

**DISTANZE**

Prima Dopo  
 Segnali di pericolo:  
 Segnali di indicazione:  
 Semafori:  
 Intersezioni:  
 Gallerie:  
 Altri impianti (temporanei):    
 Marg. carreggiata:  
 Dim. marciapiede:  
 Edifici/Recinzioni:

**COLLOCAZIONE**

curva  isola spartitraffico  parapetto  
 aderenza  cavalcavia  FS



Tavola:

Rilievo fotografico data: agosto 2005

Note

Via Macallè Civ.: fr 93 N. ubicazione: **470**  
 Frazione: SEREGNO Km: N. elementi: 1  
 Tipologia: Palina bus Tipo strada: E  
 Categoria: Impianto pubblicitario di servizio Proprietà:  
 Utilizzo: Pubblicità esterna Messaggio:  
 Orientamento: Ortogonale  
 Illuminazione: Non luminoso Stato di conservazione: Sufficiente

**DIMENSIONI**

Lunghezza impianto:  
 Altezza impianto:  
 Profondità impianto:  
 Lungh. singolo elemento:  
 Altezza margine inferiore: 2,28

Lunghezza spazio: 1,00  
 Altezza spazio: 1,40  
 Superficie spazio: 1,40  
 Numero. spazi: 0  
 Totale mq: 0,00

**DISTANZE**

Prima Dopo  
 Segnali di pericolo:  
 Segnali di indicazione:  
 Semafori:  
 Intersezioni:  
 Gallerie:  
 Altri impianti (temporanei):    
 Marg. carreggiata:  
 Dim. marciapiede:  
 Edifici/Recinzioni:

**COLLOCAZIONE**

curva  isola spartitraffico  parapetto  
 aderenza  cavalcavia  FS





Tavola:

Rilievo fotografico data: agosto 2005

Note



Via	Galilei Galileo	Civ.: 56	N. ubicazione:	467
Frazione:	SEREGNO	Km:	N. elementi:	1
Tipologia:	Palina bus		Tipo strada:	E
Categoria:	Impianto pubblicitario di servizio		Proprietà:	
Utilizzo:	Pubblicità esterna		Messaggio:	
Orientamento:	Ortogonale			
Illuminazione:	Non luminoso		Stato di conservazione:	Buono
<b>DIMENSIONI</b>				
Lunghezza impianto:			Lunghezza spazio:	0,70
Altezza impianto:			Altezza spazio:	1,00
Profondità impianto:			Superficie spazio:	0,70
Lungh. singolo elemento:			Numero. spazi:	
Altezza margine inferiore:	2,20		Totale mq:	
<b>DISTANZE</b>				
	Prima	Dopo	<b>COLLOCAZIONE</b>	
Segnali di pericolo:			<input type="checkbox"/> curva	<input type="checkbox"/> isola spartitraffico
Segnali di indicazione:			<input type="checkbox"/> parapezzo	
Semafori:			<input type="checkbox"/> aderenza	<input type="checkbox"/> cavalcavia
Intersezioni:			<input type="checkbox"/> FS	
Gallerie:				
Altri impianti (temporanei):	<input type="checkbox"/>	<input type="checkbox"/>		
Marg. carreggiata:				
Dim. marciapiede:				
Edifici/Recinzioni:				
Tavola:				
Rilievo fotografico	data: agosto 2005			
Note				

Via	Galilei Galileo	Civ.: 56	N. ubicazione:	468
Frazione:	SEREGNO	Km:	N. elementi:	1
Tipologia:	Palina bus		Tipo strada:	E
Categoria:	Impianto pubblicitario di servizio		Proprietà:	
Utilizzo:	Pubblicità esterna		Messaggio:	
Orientamento:	Inclinato			
Illuminazione:	Non luminoso		Stato di conservazione:	Buono
<b>DIMENSIONI</b>				
Lunghezza impianto:			Lunghezza spazio:	0,70
Altezza impianto:			Altezza spazio:	1,00
Profondità impianto:			Superficie spazio:	0,70
Lungh. singolo elemento:			Numero. spazi:	
Altezza margine inferiore:	2,19		Totale mq:	
<b>DISTANZE</b>				
	Prima	Dopo	<b>COLLOCAZIONE</b>	
Segnali di pericolo:			<input type="checkbox"/> curva	<input type="checkbox"/> isola spartitraffico
Segnali di indicazione:			<input type="checkbox"/> parapezzo	
Semafori:			<input type="checkbox"/> aderenza	<input type="checkbox"/> cavalcavia
Intersezioni:			<input type="checkbox"/> FS	
Gallerie:				
Altri impianti (temporanei):	<input type="checkbox"/>	<input type="checkbox"/>		
Marg. carreggiata:				
Dim. marciapiede:				
Edifici/Recinzioni:				
Tavola:				
Rilievo fotografico	data: agosto 2005			
Note				

Via	Macallè	Civ.: 36	N. ubicazione:	<b>465</b>
Frazione:	SEREGNO	Km:	N. elementi:	1
Tipologia:	Palina bus		Tipo strada:	F
Categoria:	Impianto pubblicitario di servizio		Proprietà:	
Utilizzo:	Pubblicità esterna		Messaggio:	monzacar
Orientamento:	Ortogonale			
Illuminazione:	Non luminoso		Stato di conservazione:	Buono

#### DIMENSIONI

Lunghezza impianto:	
Altezza impianto:	
Profondità impianto:	
Lungh. singolo elemento:	
Altezza margine inferiore:	2,21

Lunghezza spazio:	0,70
Altezza spazio:	1,00
Superficie spazio:	0,70
Numero. spazi:	1
Totale mq:	0,70

DISTANZE	Prima	Dopo
Segnali di pericolo:		
Segnali di indicazione:		
Semafori:		
Intersezioni:		13,00
Gallerie:		
Altri impianti (temporanei):	<input type="checkbox"/>	<input type="checkbox"/>
Marg. carreggiata:		
Dim. marciapiede:		
Edifici/Recinzioni:		

COLLOCAZIONE		
<input type="checkbox"/> curva	<input type="checkbox"/> isola spartitraffico	<input type="checkbox"/> parapetto
<input type="checkbox"/> aderenza	<input type="checkbox"/> cavalcavia	<input type="checkbox"/> FS



Tavola:  
 Rilievo fotografico data: agosto 2005  
 Note

Via	Macallè	Civ.:	N. ubicazione:	<b>466</b>
Frazione:	SEREGNO	Km:	N. elementi:	1
Tipologia:	Palina bus		Tipo strada:	F
Categoria:	Impianto pubblicitario di servizio		Proprietà:	
Utilizzo:	Pubblicità esterna		Messaggio:	
Orientamento:	Inclinato			
Illuminazione:	Non luminoso		Stato di conservazione:	Buono

#### DIMENSIONI

Lunghezza impianto:	
Altezza impianto:	
Profondità impianto:	
Lungh. singolo elemento:	
Altezza margine inferiore:	2,21

Lunghezza spazio:	0,70
Altezza spazio:	1,00
Superficie spazio:	0,70
Numero. spazi:	
Totale mq:	

DISTANZE	Prima	Dopo
Segnali di pericolo:		
Segnali di indicazione:		
Semafori:		
Intersezioni:		
Gallerie:		
Altri impianti (temporanei):	<input type="checkbox"/>	<input type="checkbox"/>
Marg. carreggiata:		
Dim. marciapiede:		
Edifici/Recinzioni:		



Tavola:  
 Rilievo fotografico data: agosto 2005  
 Note



Via	Col di Lana	Civ.: 29	N. ubicazione:	463
Frazione:	SEREGNO	Km:	N. elementi:	1
Tipologia:	Palina bus		Tipo strada:	F
Categoria:	Impianto pubblicitario di servizio		Proprietà:	
Utilizzo:	Pubblicità esterna		Messaggio:	
Orientamento:	Ortogonale			
Illuminazione:	Non luminoso		Stato di conservazione:	Buono

**DIMENSIONI**

Lunghezza impianto: \_\_\_\_\_  
 Altezza impianto: \_\_\_\_\_  
 Profondità impianto: \_\_\_\_\_  
 Lungh. singolo elemento: \_\_\_\_\_  
 Altezza margine inferiore: 2,15

Lunghezza spazio: 0,70  
 Altezza spazio: 1,00  
 Superficie spazio: 0,70  
 Numero. spazi: \_\_\_\_\_  
 Totale mq: \_\_\_\_\_

**DISTANZE**

	Prima	Dopo
Segnali di pericolo:		
Segnali di indicazione:		
Semafori:		
Intersezioni:		
Gallerie:		
Altri impianti (temporanei):	<input type="checkbox"/>	<input type="checkbox"/>
Marg. carreggiata:		
Dim. marciapiede:		
Edifici/Recinzioni:		

**COLLOCAZIONE**

curva     isola spartitraffico     parapetto  
 aderenza     cavalcavia     FS



Tavola:

Rilievo fotografico data: agosto 2005

Note

Via	Col di Lana	Civ.: fr27	N. ubicazione:	464
Frazione:	SEREGNO	Km:	N. elementi:	1
Tipologia:	Palina bus		Tipo strada:	F
Categoria:	Impianto pubblicitario di servizio		Proprietà:	
Utilizzo:	Pubblicità esterna		Messaggio:	
Orientamento:	Ortogonale			
Illuminazione:	Non luminoso		Stato di conservazione:	Buono

**DIMENSIONI**

Lunghezza impianto: \_\_\_\_\_  
 Altezza impianto: \_\_\_\_\_  
 Profondità impianto: \_\_\_\_\_  
 Lungh. singolo elemento: \_\_\_\_\_  
 Altezza margine inferiore: 2,18

Lunghezza spazio: 0,70  
 Altezza spazio: 1,00  
 Superficie spazio: 0,70  
 Numero. spazi: \_\_\_\_\_  
 Totale mq: \_\_\_\_\_

**DISTANZE**

	Prima	Dopo
Segnali di pericolo:		
Segnali di indicazione:		
Semafori:		
Intersezioni:		
Gallerie:		
Altri impianti (temporanei):	<input type="checkbox"/>	<input type="checkbox"/>
Marg. carreggiata:		
Dim. marciapiede:		
Edifici/Recinzioni:		

**COLLOCAZIONE**

curva     isola spartitraffico     parapetto  
 aderenza     cavalcavia     FS



Tavola:

Rilievo fotografico data: agosto 2005

Note

Via	Solferino	Civ.:	N. ubicazione:	461
Frazione:	SEREGNO	Km:	N. elementi:	1
Tipologia:	Pensilina bus		Tipo strada:	F
Categoria:	Impianto pubblicitario di servizio		Proprietà:	
Utilizzo:	Pubblicità esterna		Messaggio:	
Orientamento:	Ortogonale		Stato di conservazione:	Buono
Illuminazione:	Non luminoso			
<b>DIMENSIONI</b>				
Lunghezza impianto:			Lunghezza spazio:	1,00
Altezza impianto:			Altezza spazio:	1,50
Profondità impianto:			Superficie spazio:	1,50
Lungh. singolo elemento:			Numero. spazi:	0
Altezza margine inferiore:	0,35		Totale mq:	0,00
<b>DISTANZE</b>				
	Prima	Dopo	<b>COLLOCAZIONE</b>	
Segnali di pericolo:			<input type="checkbox"/> curva	<input type="checkbox"/> isola spartitraffico
Segnali di indicazione:			<input type="checkbox"/> aderenza	<input type="checkbox"/> cavalcavia
Semafori:			<input type="checkbox"/> parapetto	<input type="checkbox"/> FS
Intersezioni:				
Gallerie:				
Altri impianti (temporanei):	<input type="checkbox"/>	<input type="checkbox"/>		
Marg. carreggiata:				
Dim. marciapiede:				
Edifici/Recinzioni:				
Tavola:				
Rilievo fotografico	data: agosto 2005			
Note				



Via	Liberaazione	Civ.: 2	N. ubicazione:	462
Frazione:	SEREGNO	Km:	N. elementi:	1
Tipologia:	Palina bus		Tipo strada:	F
Categoria:	Impianto pubblicitario di servizio		Proprietà:	
Utilizzo:	Pubblicità esterna		Messaggio:	
Orientamento:	Inclinato		Stato di conservazione:	Buono
Illuminazione:	Non luminoso			
<b>DIMENSIONI</b>				
Lunghezza impianto:			Lunghezza spazio:	0,70
Altezza impianto:			Altezza spazio:	1,00
Profondità impianto:			Superficie spazio:	0,70
Lungh. singolo elemento:			Numero. spazi:	0
Altezza margine inferiore:	2,23		Totale mq:	0,00
<b>DISTANZE</b>				
	Prima	Dopo	<b>COLLOCAZIONE</b>	
Segnali di pericolo:			<input type="checkbox"/> curva	<input type="checkbox"/> isola spartitraffico
Segnali di indicazione:			<input type="checkbox"/> aderenza	<input type="checkbox"/> cavalcavia
Semafori:			<input type="checkbox"/> parapetto	<input type="checkbox"/> FS
Intersezioni:				
Gallerie:				
Altri impianti (temporanei):	<input type="checkbox"/>	<input type="checkbox"/>		
Marg. carreggiata:				
Dim. marciapiede:				
Edifici/Recinzioni:				
Tavola:				
Rilievo fotografico	data: agosto 2005			
Note				





Via	Montello	Civ.: 27	N. ubicazione:	459
Frazione:	SEREGNO	Km:	N. elementi:	1
Tipologia:	Palina bus		Tipo strada:	E
Categoria:	Impianto pubblicitario di servizio		Proprietà:	
Utilizzo:	Pubblicità esterna		Messaggio:	
Orientamento:	Inclinato			
Illuminazione:	Non luminoso		Stato di conservazione:	Insufficiente

**DIMENSIONI**

Lunghezza impianto:	
Altezza impianto:	
Profondità impianto:	
Lungh. singolo elemento:	
Altezza margine inferiore:	2,18

Lunghezza spazio:	0,70
Altezza spazio:	1,00
Superficie spazio:	0,70
Numero. spazi:	
Totale mq:	

**DISTANZE**

	Prima	Dopo
Segnali di pericolo:		
Segnali di indicazione:		
Semafori:		
Intersezioni:		
Gallerie:		
Altri impianti (temporanei):	<input type="checkbox"/>	<input type="checkbox"/>
Marg. carreggiata:		
Dim. marciapiede:		
Edifici/Recinzioni:		

**COLLOCAZIONE**

<input type="checkbox"/> curva	<input type="checkbox"/> isola spartitraffico	<input type="checkbox"/> parapetto
<input type="checkbox"/> aderenza	<input type="checkbox"/> cavalcavia	<input type="checkbox"/> FS



Tavola:  
 Rilievo fotografico data: agosto 2005  
 Note

Via	Montello	Civ.: 130	N. ubicazione:	460
Frazione:	SEREGNO	Km:	N. elementi:	1
Tipologia:	Palina bus		Tipo strada:	E
Categoria:	Impianto pubblicitario di servizio		Proprietà:	
Utilizzo:	Pubblicità esterna		Messaggio:	
Orientamento:	Parallelo			
Illuminazione:	Non luminoso		Stato di conservazione:	Buono

**DIMENSIONI**

Lunghezza impianto:	
Altezza impianto:	
Profondità impianto:	
Lungh. singolo elemento:	
Altezza margine inferiore:	2,19

Lunghezza spazio:	0,70
Altezza spazio:	1,00
Superficie spazio:	0,70
Numero. spazi:	
Totale mq:	

**DISTANZE**

	Prima	Dopo
Segnali di pericolo:		
Segnali di indicazione:		
Semafori:		
Intersezioni:		
Gallerie:		
Altri impianti (temporanei):	<input type="checkbox"/>	<input type="checkbox"/>
Marg. carreggiata:		
Dim. marciapiede:		
Edifici/Recinzioni:		

**COLLOCAZIONE**

<input type="checkbox"/> curva	<input type="checkbox"/> isola spartitraffico	<input type="checkbox"/> parapetto
<input type="checkbox"/> aderenza	<input type="checkbox"/> cavalcavia	<input type="checkbox"/> FS



Tavola:  
 Rilievo fotografico data: agosto 2005  
 Note

Via Valeria Santa Civ.: 42 N. ubicazione: **457**  
 Frazione: SEREGNO Km: N. elementi: 1  
 Tipologia: Tabella Tipo strada: F  
 Categoria: Impianto di pubblicità o propaganda Proprietà:  
 Utilizzo: Affissione necrologica Messaggio:  
 Orientamento: Ortogonale  
 Illuminazione: Non luminoso Stato di conservazione: Arrugginito

**DIMENSIONI**

Lunghezza impianto:  
 Altezza impianto:  
 Profondità impianto:  
 Lungh. singolo elemento:  
 Altezza margine inferiore: 0,58

Lunghezza spazio: 1,40  
 Altezza spazio: 2,00  
 Superficie spazio: 2,80  
 Numero. spazi: 1  
 Totale mq: 2,80

**DISTANZE** Prima Dopo

Segnali di pericolo:  
 Segnali di indicazione:  
 Semafori:  
 Intersezioni:  
 Gallerie:  
 Altri impianti (temporanei):    
 Marg. carreggiata: 1,26  
 Dim. marciapiede:  
 Edifici/Recinzioni:

**COLLOCAZIONE**

curva  isola spartitraffico  parapetto  
 aderenza  cavalcavia  FS



**Tavola:**

Rilievo fotografico data: agosto 2005  
 Note Impianto posto in aderenza alla parete

Via Montello Civ.: 8 N. ubicazione: **458**  
 Frazione: SEREGNO Km: N. elementi: 1  
 Tipologia: Palina bus Tipo strada: E  
 Categoria: Impianto pubblicitario di servizio Proprietà:  
 Utilizzo: Pubblicità esterna Messaggio:  
 Orientamento: Parallelo  
 Illuminazione: Non luminoso Stato di conservazione: Buono

**DIMENSIONI**

Lunghezza impianto:  
 Altezza impianto:  
 Profondità impianto:  
 Lungh. singolo elemento:  
 Altezza margine inferiore: 2,25

Lunghezza spazio: 0,70  
 Altezza spazio: 1,00  
 Superficie spazio: 0,70  
 Numero. spazi:  
 Totale mq:

**DISTANZE** Prima Dopo

Segnali di pericolo:  
 Segnali di indicazione:  
 Semafori:  
 Intersezioni:  
 Gallerie:  
 Altri impianti (temporanei):    
 Marg. carreggiata:  
 Dim. marciapiede:  
 Edifici/Recinzioni:

**COLLOCAZIONE**

curva  isola spartitraffico  parapetto  
 aderenza  cavalcavia  FS



**Tavola:**

Rilievo fotografico data: agosto 2005  
 Note



Via	Repubblica della	Civ.:	N. ubicazione:	455
Frazione:	SEREGNO Km:		N. elementi:	1
Tipologia:	Poster		Tipo strada:	B
Categoria:	Cartello		Proprietà:	
Utilizzo:	Pubblicità esterna		Messaggio:	sport specialist
Orientamento:	Ortogonale			
Illuminazione:	Non luminoso		Stato di conservazione:	Buono

#### DIMENSIONI

Lunghezza impianto:	
Altezza impianto:	
Profondità impianto:	
Lungh. singolo elemento:	
Altezza margine inferiore:	3,20

Lunghezza spazio:	8,50
Altezza spazio:	3,50
Superficie spazio:	29,75
Numero. spazi:	1
Totale mq:	29,75

#### DISTANZE

	Prima	Dopo
Segnali di pericolo:		
Segnali di indicazione:		
Semafori:		
Intersezioni:		
Gallerie:		
Altri impianti (temporanei):	<input type="checkbox"/>	<input type="checkbox"/>
Marg. carreggiata:	12,50	
Dim. marciapiede:		
Edifici/Recinzioni:		

#### COLLOCAZIONE

<input type="checkbox"/> curva	<input type="checkbox"/> isola spartitraffico	<input type="checkbox"/> parapetto
<input type="checkbox"/> aderenza	<input type="checkbox"/> cavalcavia	<input type="checkbox"/> FS



#### Tavola:

Rilievo fotografico	data: agosto 2005
Note	Misure stimate

Via	Repubblica della	Civ.:	N. ubicazione:	456
Frazione:	SEREGNO Km:		N. elementi:	1
Tipologia:	Poster		Tipo strada:	B
Categoria:	Cartello		Proprietà:	
Utilizzo:	Pubblicità esterna		Messaggio:	
Orientamento:	Ortogonale			
Illuminazione:	Non luminoso		Stato di conservazione:	Buono

#### DIMENSIONI

Lunghezza impianto:	
Altezza impianto:	
Profondità impianto:	
Lungh. singolo elemento:	
Altezza margine inferiore:	3,20

Lunghezza spazio:	6,00
Altezza spazio:	3,00
Superficie spazio:	18,00
Numero. spazi:	1
Totale mq:	18,00

#### DISTANZE

	Prima	Dopo
Segnali di pericolo:		
Segnali di indicazione:		
Semafori:		
Intersezioni:		
Gallerie:		
Altri impianti (temporanei):	<input type="checkbox"/>	<input type="checkbox"/>
Marg. carreggiata:		
Dim. marciapiede:		
Edifici/Recinzioni:		

#### COLLOCAZIONE

<input type="checkbox"/> curva	<input type="checkbox"/> isola spartitraffico	<input type="checkbox"/> parapetto
<input type="checkbox"/> aderenza	<input type="checkbox"/> cavalcavia	<input type="checkbox"/> FS



#### Tavola:

Rilievo fotografico	data: agosto 2005
Note	Misure stimate

Via	Repubblica della	Civ.:	N. ubicazione:	453
Frazione:	SEREGNO Km:		N. elementi:	1
Tipologia:	Poster		Tipo strada:	B
Categoria:	Cartello		Proprietà:	Doma srl
Utilizzo:	Pubblicità esterna		Messaggio:	tutto a vista
Orientamento:	Inclinato			
Illuminazione:	Non luminoso		Stato di conservazione:	Buono

#### DIMENSIONI

Lunghezza impianto:	
Altezza impianto:	
Profondità impianto:	
Lungh. singolo elemento:	
Altezza margine inferiore:	2,50

Lunghezza spazio:	7,00
Altezza spazio:	3,50
Superficie spazio:	24,50
Numero. spazi:	1
Totale mq:	24,50

#### DISTANZE

	Prima	Dopo
Segnali di pericolo:		
Segnali di indicazione:		
Semafori:		
Intersezioni:		
Gallerie:		
Altri impianti (temporanei):	67,00	<input type="checkbox"/> 56,00 <input type="checkbox"/>
Marg. carreggiata:	18,00	
Dim. marciapiede:		
Edifici/Recinzioni:		

#### COLLOCAZIONE

<input type="checkbox"/> curva	<input type="checkbox"/> isola spartitraffico	<input type="checkbox"/> parapetto
<input type="checkbox"/> aderenza	<input type="checkbox"/> cavalcavia	<input type="checkbox"/> FS



#### Tavola:

Rilievo fotografico	data: agosto 2005
Note	Misure stimate

Via	Repubblica della	Civ.:	N. ubicazione:	454
Frazione:	SEREGNO Km:		N. elementi:	1
Tipologia:	Poster		Tipo strada:	B
Categoria:	Cartello		Proprietà:	
Utilizzo:	Pubblicità esterna		Messaggio:	aefte
Orientamento:	Inclinato			
Illuminazione:	Non luminoso		Stato di conservazione:	Buono

#### DIMENSIONI

Lunghezza impianto:	
Altezza impianto:	
Profondità impianto:	
Lungh. singolo elemento:	
Altezza margine inferiore:	3,00

Lunghezza spazio:	4,00
Altezza spazio:	2,00
Superficie spazio:	8,00
Numero. spazi:	1
Totale mq:	8,00

#### DISTANZE

	Prima	Dopo
Segnali di pericolo:		
Segnali di indicazione:		
Semafori:		
Intersezioni:		
Gallerie:		
Altri impianti (temporanei):		<input type="checkbox"/> 67,00 <input type="checkbox"/>
Marg. carreggiata:	21,27	
Dim. marciapiede:		
Edifici/Recinzioni:		

#### COLLOCAZIONE

<input type="checkbox"/> curva	<input type="checkbox"/> isola spartitraffico	<input type="checkbox"/> parapetto
<input type="checkbox"/> aderenza	<input type="checkbox"/> cavalcavia	<input type="checkbox"/> FS



#### Tavola:

Rilievo fotografico	data: agosto 2005
Note	Misure stimate



Via	Repubblica della	Civ.:	N. ubicazione:	451
Frazione:	SEREGNO	Km:	N. elementi:	1
Tipologia:	Poster		Tipo strada:	B
Categoria:	Cartello		Proprietà:	Copa Service
Utilizzo:	Pubblicità esterna		Messaggio:	factory shop
Orientamento:	Inclinato			
Illuminazione:	Non luminoso		Stato di conservazione:	Buono
<b>DIMENSIONI</b>				
Lunghezza impianto:			Lunghezza spazio:	7,00
Altezza impianto:			Altezza spazio:	3,50
Profondità impianto:			Superficie spazio:	24,50
Lungh. singolo elemento:			Numero. spazi:	1
Altezza margine inferiore:	2,20		Totale mq:	24,50
<b>DISTANZE</b>				
	Prima	Dopo	<b>COLLOCAZIONE</b>	
Segnali di pericolo:			<input type="checkbox"/> curva	<input type="checkbox"/> isola spartitraffico
Segnali di indicazione:			<input type="checkbox"/> parapezzo	
Semafori:			<input type="checkbox"/> aderenza	<input type="checkbox"/> cavalcavia
Intersezioni:			<input type="checkbox"/> FS	
Gallerie:				
Altri impianti (temporanei):	72,67	<input type="checkbox"/>		
Marg. carreggiata:	18,00	<input type="checkbox"/>		
Dim. marciapiede:				
Edifici/Recinzioni:				
Tavola:				
Rilievo fotografico	data: agosto 2005			
Note	Misure stimate			



Via	Repubblica della	Civ.:	N. ubicazione:	452
Frazione:	SEREGNO	Km: 20dx SS36	N. elementi:	1
Tipologia:	Poster		Tipo strada:	B
Categoria:	Cartello		Proprietà:	Copa Service
Utilizzo:	Pubblicità esterna		Messaggio:	maxi sport lissone
Orientamento:	Inclinato			
Illuminazione:	Non luminoso		Stato di conservazione:	Buono
<b>DIMENSIONI</b>				
Lunghezza impianto:			Lunghezza spazio:	7,00
Altezza impianto:			Altezza spazio:	3,50
Profondità impianto:			Superficie spazio:	24,50
Lungh. singolo elemento:			Numero. spazi:	1
Altezza margine inferiore:	2,30		Totale mq:	24,50
<b>DISTANZE</b>				
	Prima	Dopo	<b>COLLOCAZIONE</b>	
Segnali di pericolo:			<input type="checkbox"/> curva	<input type="checkbox"/> isola spartitraffico
Segnali di indicazione:			<input type="checkbox"/> parapezzo	
Semafori:			<input type="checkbox"/> aderenza	<input type="checkbox"/> cavalcavia
Intersezioni:			<input type="checkbox"/> FS	
Gallerie:				
Altri impianti (temporanei):	52,00	<input type="checkbox"/> 72,64		
Marg. carreggiata:	18,00	<input type="checkbox"/>		
Dim. marciapiede:				
Edifici/Recinzioni:				
Tavola:				
Rilievo fotografico	data: agosto 2005			
Note	Misure stimate			



Via	Macallè	Civ.:	N. ubicazione:	<b>449</b>
Frazione:	SEREGNO	Km:	N. elementi:	1
Tipologia:	Cartello		Tipo strada:	E
Categoria:	Cartello		Proprietà:	
Utilizzo:	Pubblicità esterna		Messaggio:	renault
Orientamento:	Ortogonale		Stato di conservazione:	Buono
Illuminazione:	Non luminoso			

**DIMENSIONI**

Lunghezza impianto:  
 Altezza impianto:  
 Profondità impianto:  
 Lungh. singolo elemento:  
 Altezza margine inferiore: 2,15

Lunghezza spazio: 1,40  
 Altezza spazio: 1,00  
 Superficie spazio: 1,40  
 Numero. spazi: 2  
 Totale mq: 2,80

**DISTANZE**

	Prima	Dopo
Segnali di pericolo:		
Segnali di indicazione:		
Semafori:		
Intersezioni:	24,00	
Gallerie:		
Altri impianti (temporanei):	<input type="checkbox"/>	<input type="checkbox"/>
Marg. carreggiata:	3,30	
Dim. marciapiede:		
Edifici/Recinzioni:		

**COLLOCAZIONE**

curva     isola spartitraffico     parapetto  
 aderenza     cavalcavia     FS



Tavola:

Rilievo fotografico data: agosto 2005

Note

Via	Macallè	Civ.:	N. ubicazione:	<b>450</b>
Frazione:	SEREGNO	Km:	N. elementi:	1
Tipologia:	Cartello		Tipo strada:	E
Categoria:	Cartello		Proprietà:	ACP Pubblicità Esterna
Utilizzo:	Pubblicità esterna		Messaggio:	
Orientamento:	Ortogonale		Stato di conservazione:	Buono
Illuminazione:	Non luminoso			

**DIMENSIONI**

Lunghezza impianto:  
 Altezza impianto:  
 Profondità impianto:  
 Lungh. singolo elemento:  
 Altezza margine inferiore: 2,25

Lunghezza spazio: 1,40  
 Altezza spazio: 2,00  
 Superficie spazio: 2,80  
 Numero. spazi: 2  
 Totale mq: 5,60

**DISTANZE**

	Prima	Dopo
Segnali di pericolo:		
Segnali di indicazione:		
Semafori:		
Intersezioni:	24,00	
Gallerie:		
Altri impianti (temporanei):	<input type="checkbox"/>	<input type="checkbox"/>
Marg. carreggiata:	5,90	
Dim. marciapiede:		
Edifici/Recinzioni:		

**COLLOCAZIONE**

curva     isola spartitraffico     parapetto  
 aderenza     cavalcavia     FS



Tavola:

Rilievo fotografico data: agosto 2005

Note



Via	Macallè	Civ.:	N. ubicazione:	447
Frazione:	SEREGNO	Km:	N. elementi:	1
Tipologia:	Cartello		Tipo strada:	E
Categoria:	Cartello		Proprietà:	
Utilizzo:	Pubblicità esterna		Messaggio:	mascheroni
Orientamento:	Ortogonale		Stato di conservazione:	Buono
Illuminazione:	Non luminoso			
<b>DIMENSIONI</b>				
Lunghezza impianto:			Lunghezza spazio:	3,00
Altezza impianto:			Altezza spazio:	2,00
Profondità impianto:			Superficie spazio:	6,00
Lungh. singolo elemento:			Numero. spazi:	2
Altezza margine inferiore:	2,13		Totale mq:	12,00
<b>DISTANZE</b>				
	Prima	Dopo	<b>COLLOCAZIONE</b>	
Segnali di pericolo:			<input type="checkbox"/> curva	<input type="checkbox"/> isola spartitraffico
Segnali di indicazione:			<input type="checkbox"/> aderenza	<input type="checkbox"/> cavalcavia
Semafori:			<input type="checkbox"/> parapetto	<input type="checkbox"/> FS
Intersezioni:				
Gallerie:				
Altri impianti (temporanei):		<input type="checkbox"/> 44,00 <input type="checkbox"/>		
Marg. carreggiata:	5,91			
Dim. marciapiede:				
Edifici/Recinzioni:				
Tavola:				
Rilievo fotografico	data: agosto 2005			
Note				



Via	Macallè	Civ.:	N. ubicazione:	448
Frazione:	SEREGNO	Km:	N. elementi:	1
Tipologia:	Cartello		Tipo strada:	E
Categoria:	Cartello		Proprietà:	
Utilizzo:	Pubblicità esterna		Messaggio:	lions
Orientamento:	Ortogonale		Stato di conservazione:	Buono
Illuminazione:	Non luminoso			
<b>DIMENSIONI</b>				
Lunghezza impianto:			Lunghezza spazio:	0,70
Altezza impianto:			Altezza spazio:	1,00
Profondità impianto:			Superficie spazio:	0,70
Lungh. singolo elemento:			Numero. spazi:	1
Altezza margine inferiore:	1,91		Totale mq:	0,70
<b>DISTANZE</b>				
	Prima	Dopo	<b>COLLOCAZIONE</b>	
Segnali di pericolo:			<input type="checkbox"/> curva	<input type="checkbox"/> isola spartitraffico
Segnali di indicazione:			<input type="checkbox"/> aderenza	<input type="checkbox"/> cavalcavia
Semafori:			<input type="checkbox"/> parapetto	<input type="checkbox"/> FS
Intersezioni:	24,00			
Gallerie:				
Altri impianti (temporanei):		<input type="checkbox"/> <input type="checkbox"/>		
Marg. carreggiata:	1,71			
Dim. marciapiede:				
Edifici/Recinzioni:				
Tavola:				
Rilievo fotografico	data: agosto 2005			
Note	Impianto posto all'angolo con Via Strauss			



Via	Macallè	Civ.:	N. ubicazione:	445
Frazione:	SEREGNO	Km:	N. elementi:	1
Tipologia:	Cartello		Tipo strada:	E
Categoria:	Cartello		Proprietà:	Avip spa
Utilizzo:	Pubblicità esterna		Messaggio:	Audi
Orientamento:	Ortogonale			
Illuminazione:	Non luminoso		Stato di conservazione:	Buono

#### DIMENSIONI

Lunghezza impianto:	
Altezza impianto:	
Profondità impianto:	
Lungh. singolo elemento:	
Altezza margine inferiore:	2,00

Lunghezza spazio:	1,20
Altezza spazio:	2,30
Superficie spazio:	2,76
Numero. spazi:	2
Totale mq:	5,52

#### DISTANZE

	Prima	Dopo
Segnali di pericolo:		
Segnali di indicazione:		
Semafori:		
Intersezioni:		
Gallerie:		
Altri impianti (temporanei):	22,50	<input type="checkbox"/>
Marg. carreggiata:	2,40	<input type="checkbox"/>
Dim. marciapiede:		
Edifici/Recinzioni:		

#### COLLOCAZIONE

<input type="checkbox"/> curva	<input type="checkbox"/> isola spartitraffico	<input type="checkbox"/> parapetto
<input type="checkbox"/> aderenza	<input type="checkbox"/> cavalcavia	<input type="checkbox"/> FS



#### Tavola:

Rilievo fotografico	data: agosto 2005
Note	Impianto posto di fronte a Via Strauss

Via	Macallè	Civ.:	N. ubicazione:	446
Frazione:	SEREGNO	Km:	N. elementi:	1
Tipologia:	Cartello		Tipo strada:	E
Categoria:	Cartello		Proprietà:	Pubblidue
Utilizzo:	Pubblicità esterna		Messaggio:	il gigante
Orientamento:	Ortogonale			
Illuminazione:	Non luminoso		Stato di conservazione:	Buono

#### DIMENSIONI

Lunghezza impianto:	
Altezza impianto:	
Profondità impianto:	
Lungh. singolo elemento:	
Altezza margine inferiore:	2,15

Lunghezza spazio:	2,40
Altezza spazio:	2,00
Superficie spazio:	4,80
Numero. spazi:	2
Totale mq:	9,60

#### DISTANZE

	Prima	Dopo
Segnali di pericolo:		
Segnali di indicazione:		
Semafori:		
Intersezioni:		
Gallerie:		
Altri impianti (temporanei):	44,00	<input type="checkbox"/> 22,50 <input type="checkbox"/>
Marg. carreggiata:	2,80	
Dim. marciapiede:		
Edifici/Recinzioni:		

#### COLLOCAZIONE

<input type="checkbox"/> curva	<input type="checkbox"/> isola spartitraffico	<input type="checkbox"/> parapetto
<input type="checkbox"/> aderenza	<input type="checkbox"/> cavalcavia	<input type="checkbox"/> FS



#### Tavola:

Rilievo fotografico	data: agosto 2005
Note	



Via	Cadore	Civ.: 230	N. ubicazione:	443
Frazione:	SEREGNO	Km:	N. elementi:	1
Tipologia:	Palina bus		Tipo strada:	E
Categoria:	Impianto pubblicitario di servizio		Proprietà:	
Utilizzo:	Pubblicità esterna		Messaggio:	
Orientamento:	Inclinato			
Illuminazione:	Non luminoso		Stato di conservazione:	Buono
<b>DIMENSIONI</b>				
Lunghezza impianto:			Lunghezza spazio:	0,70
Altezza impianto:			Altezza spazio:	1,00
Profondità impianto:			Superficie spazio:	0,70
Lungh. singolo elemento:			Numero. spazi:	
Altezza margine inferiore:	2,25		Totale mq:	
<b>DISTANZE</b>				
	Prima	Dopo	<b>COLLOCAZIONE</b>	
Segnali di pericolo:			<input type="checkbox"/> curva <input type="checkbox"/> isola spartitraffico <input type="checkbox"/> parapetto <input type="checkbox"/> aderenza <input type="checkbox"/> cavalcavia <input type="checkbox"/> FS	
Segnali di indicazione:				
Semafori:				
Intersezioni:				
Gallerie:				
Altri impianti (temporanei):	<input type="checkbox"/>	<input type="checkbox"/>		
Marg. carreggiata:				
Dim. marciapiede:				
Edifici/Recinzioni:				
Tavola:				
Rilievo fotografico	data: agosto 2005			
Note	L'impianto non presenta pubblicità			



Via	Alpini degli	Civ.:	N. ubicazione:	444
Frazione:	SEREGNO	Km:	N. elementi:	1
Tipologia:	Stendardo		Tipo strada:	F
Categoria:	Cartello		Proprietà:	
Utilizzo:	Pubblica affissione commerciale		Messaggio:	vv
Orientamento:	Parallelo			
Illuminazione:	Non luminoso		Stato di conservazione:	Arrugginito
<b>DIMENSIONI</b>				
Lunghezza impianto:			Lunghezza spazio:	1,40
Altezza impianto:			Altezza spazio:	2,00
Profondità impianto:			Superficie spazio:	2,80
Lungh. singolo elemento:			Numero. spazi:	2
Altezza margine inferiore:	0,77		Totale mq:	5,60
<b>DISTANZE</b>				
	Prima	Dopo	<b>COLLOCAZIONE</b>	
Segnali di pericolo:			<input type="checkbox"/> curva <input type="checkbox"/> isola spartitraffico <input type="checkbox"/> parapetto <input type="checkbox"/> aderenza <input type="checkbox"/> cavalcavia <input type="checkbox"/> FS	
Segnali di indicazione:				
Semafori:				
Intersezioni:				
Gallerie:				
Altri impianti (temporanei):	<input type="checkbox"/>	<input type="checkbox"/>		
Marg. carreggiata:	1,48			
Dim. marciapiede:	1,20			
Edifici/Recinzioni:				
Tavola:				
Rilievo fotografico	data: agosto 2005			
Note	Impianti posti in asse con palo illuminazione, a formare gruppo omogeneo, distanti tra loro 1,81 mt, presso area parcheggio fronte palazzetto sport			



Via	Montello	Civ.:	N. ubicazione:	441
Frazione:	SEREGNO	Km:	N. elementi:	1
Tipologia:	Cartello		Tipo strada:	E
Categoria:	Cartello		Proprietà:	
Utilizzo:	Pubblicità esterna		Messaggio:	mascheroni
Orientamento:	Ortogonale			
Illuminazione:	Non luminoso		Stato di conservazione:	Buono

#### DIMENSIONI

Lunghezza impianto:	
Altezza impianto:	
Profondità impianto:	
Lungh. singolo elemento:	
Altezza margine inferiore:	5,80

Lunghezza spazio:	2,40
Altezza spazio:	2,00
Superficie spazio:	4,80
Numero. spazi:	2
Totale mq:	9,60

#### DISTANZE

	Prima	Dopo
--	-------	------

Segnali di pericolo:	
Segnali di indicazione:	
Semafori:	
Intersezioni:	
Gallerie:	
Altri impianti (temporanei):	<input type="checkbox"/>
Marg. carreggiata:	
Dim. marciapiede:	
Edifici/Recinzioni:	

#### COLLOCAZIONE

<input type="checkbox"/> curva	<input type="checkbox"/> isola spartitraffico	<input type="checkbox"/> parapetto
<input type="checkbox"/> aderenza	<input type="checkbox"/> cavalcavia	<input type="checkbox"/> FS



Tavola:  
 Rilievo fotografico data: agosto 2005  
 Note

Via	Valassina	Civ.:	N. ubicazione:	442
Frazione:	SEREGNO	Km:	N. elementi:	1
Tipologia:	Palina bus		Tipo strada:	E
Categoria:	Impianto pubblicitario di servizio		Proprietà:	
Utilizzo:	Pubblicità esterna		Messaggio:	
Orientamento:	Ortogonale			
Illuminazione:	Non luminoso		Stato di conservazione:	Arrugginito

#### DIMENSIONI

Lunghezza impianto:	
Altezza impianto:	
Profondità impianto:	
Lungh. singolo elemento:	
Altezza margine inferiore:	2,50

Lunghezza spazio:	0,70
Altezza spazio:	1,00
Superficie spazio:	0,70
Numero. spazi:	
Totale mq:	

#### DISTANZE

	Prima	Dopo
--	-------	------

Segnali di pericolo:	
Segnali di indicazione:	
Semafori:	
Intersezioni:	
Gallerie:	
Altri impianti (temporanei):	<input type="checkbox"/>
Marg. carreggiata:	
Dim. marciapiede:	
Edifici/Recinzioni:	

#### COLLOCAZIONE

<input type="checkbox"/> curva	<input type="checkbox"/> isola spartitraffico	<input type="checkbox"/> parapetto
<input type="checkbox"/> aderenza	<input type="checkbox"/> cavalcavia	<input type="checkbox"/> FS



Tavola:  
 Rilievo fotografico data: agosto 2005  
 Note



Via	Verdi Giuseppe	Civ.:	202	N. ubicazione:	439
Frazione:	SEREGNO	Km:		N. elementi:	1
Tipologia:	Palina bus			Tipo strada:	E
Categoria:	Impianto pubblicitario di servizio			Proprietà:	
Utilizzo:	Pubblicità esterna			Messaggio:	
Orientamento:	Ortogonale				
Illuminazione:	Non luminoso			Stato di conservazione:	Arrugginito

**DIMENSIONI**

Lunghezza impianto: \_\_\_\_\_  
 Altezza impianto: \_\_\_\_\_  
 Profondità impianto: \_\_\_\_\_  
 Lungh. singolo elemento: \_\_\_\_\_  
 Altezza margine inferiore: 2,30

Lunghezza spazio: 0,70  
 Altezza spazio: 1,00  
 Superficie spazio: 0,70  
 Numero. spazi: 0  
 Totale mq: 0,00

**DISTANZE**

Prima                      Dopo

Segnali di pericolo: \_\_\_\_\_  
 Segnali di indicazione: \_\_\_\_\_  
 Semafori: \_\_\_\_\_  
 Intersezioni: \_\_\_\_\_  
 Gallerie: \_\_\_\_\_  
 Altri impianti (temporanei):    
 Marg. carreggiata: \_\_\_\_\_  
 Dim. marciapiede: \_\_\_\_\_  
 Edifici/Recinzioni: \_\_\_\_\_

**COLLOCAZIONE**

curva             isola spartitraffico     parapetto  
 aderenza        cavalcavia                FS



Tavola:

Rilievo fotografico                      data: agosto 2005

Note

Via	Porada alla	Civ.:		N. ubicazione:	440
Frazione:	SEREGNO	Km:		N. elementi:	1
Tipologia:	Palina bus			Tipo strada:	F
Categoria:	Impianto pubblicitario di servizio			Proprietà:	
Utilizzo:	Pubblicità esterna			Messaggio:	
Orientamento:	Ortogonale				
Illuminazione:	Non luminoso			Stato di conservazione:	Buono

**DIMENSIONI**

Lunghezza impianto: \_\_\_\_\_  
 Altezza impianto: \_\_\_\_\_  
 Profondità impianto: \_\_\_\_\_  
 Lungh. singolo elemento: \_\_\_\_\_  
 Altezza margine inferiore: 2,20

Lunghezza spazio: 0,70  
 Altezza spazio: 1,00  
 Superficie spazio: 0,70  
 Numero. spazi: \_\_\_\_\_  
 Totale mq: \_\_\_\_\_

**DISTANZE**

Prima                      Dopo

Segnali di pericolo: \_\_\_\_\_  
 Segnali di indicazione: \_\_\_\_\_  
 Semafori: \_\_\_\_\_  
 Intersezioni: \_\_\_\_\_  
 Gallerie: \_\_\_\_\_  
 Altri impianti (temporanei):    
 Marg. carreggiata: \_\_\_\_\_  
 Dim. marciapiede: \_\_\_\_\_  
 Edifici/Recinzioni: \_\_\_\_\_

**COLLOCAZIONE**

curva             isola spartitraffico     parapetto  
 aderenza        cavalcavia                FS



Tavola:

Rilievo fotografico                      data: agosto 2005

Note

Via	Montello	Civ.:	N. ubicazione:	437
Frazione:	SEREGNO	Km:	N. elementi:	1
Tipologia:	Palina bus		Tipo strada:	E
Categoria:	Impianto pubblicitario di servizio		Proprietà:	
Utilizzo:	Pubblicità esterna		Messaggio:	
Orientamento:	Ortogonale			
Illuminazione:	Non luminoso		Stato di conservazione:	Buono

#### DIMENSIONI

Lunghezza impianto:  
 Altezza impianto:  
 Profondità impianto:  
 Lungh. singolo elemento:  
 Altezza margine inferiore: 2,10

Lunghezza spazio: 0,70  
 Altezza spazio: 1,00  
 Superficie spazio: 0,70  
 Numero. spazi:  
 Totale mq:

#### DISTANZE

	Prima	Dopo
Segnali di pericolo:		
Segnali di indicazione:		
Semafori:		
Intersezioni:		
Gallerie:		
Altri impianti (temporanei):	<input type="checkbox"/>	<input type="checkbox"/>
Marg. carreggiata:		
Dim. marciapiede:		
Edifici/Recinzioni:		

#### COLLOCAZIONE

curva     isola spartitraffico     parapetto  
 aderenza     cavalcavia     FS



Tavola:

Rilievo fotografico data: agosto 2005

Note

Via	Montello	Civ.:	N. ubicazione:	438
Frazione:	SEREGNO	Km:	N. elementi:	1
Tipologia:	Palina bus		Tipo strada:	E
Categoria:	Impianto pubblicitario di servizio		Proprietà:	
Utilizzo:	Pubblicità esterna		Messaggio:	
Orientamento:	Ortogonale			
Illuminazione:	Non luminoso		Stato di conservazione:	Buono

#### DIMENSIONI

Lunghezza impianto:  
 Altezza impianto:  
 Profondità impianto:  
 Lungh. singolo elemento:  
 Altezza margine inferiore: 2,35

Lunghezza spazio: 0,70  
 Altezza spazio: 1,00  
 Superficie spazio: 0,70  
 Numero. spazi:  
 Totale mq:

#### DISTANZE

	Prima	Dopo
Segnali di pericolo:		
Segnali di indicazione:		
Semafori:		
Intersezioni:		
Gallerie:		
Altri impianti (temporanei):	<input type="checkbox"/>	<input type="checkbox"/>
Marg. carreggiata:		
Dim. marciapiede:		
Edifici/Recinzioni:		

#### COLLOCAZIONE

curva     isola spartitraffico     parapetto  
 aderenza     cavalcavia     FS



Tavola:

Rilievo fotografico data: agosto 2005

Note



Via	Montello	Civ.:	N. ubicazione:	435
Frazione:	SEREGNO	Km:	N. elementi:	1
Tipologia:	Palina bus		Tipo strada:	E
Categoria:	Impianto pubblicitario di servizio		Proprietà:	
Utilizzo:	Pubblicità esterna		Messaggio:	
Orientamento:	Ortogonale		Stato di conservazione:	Buono
Illuminazione:	Non luminoso			

#### DIMENSIONI

Lunghezza impianto:	
Altezza impianto:	
Profondità impianto:	
Lungh. singolo elemento:	
Altezza margine inferiore:	2,15

Lunghezza spazio:	0,70
Altezza spazio:	1,00
Superficie spazio:	0,70
Numero. spazi:	
Totale mq:	

DISTANZE	Prima	Dopo
Segnali di pericolo:		
Segnali di indicazione:		
Semafori:		
Intersezioni:		
Gallerie:		
Altri impianti (temporanei):	<input type="checkbox"/>	<input type="checkbox"/>
Marg. carreggiata:		
Dim. marciapiede:		
Edifici/Recinzioni:		

#### COLLOCAZIONE

<input type="checkbox"/> curva	<input type="checkbox"/> isola spartitraffico	<input type="checkbox"/> parapetto
<input type="checkbox"/> aderenza	<input type="checkbox"/> cavalcavia	<input type="checkbox"/> FS



Tavola:

Rilievo fotografico data: agosto 2005

Note

Via	Montello	Civ.:	N. ubicazione:	436
Frazione:	SEREGNO	Km:	N. elementi:	1
Tipologia:	Palina bus		Tipo strada:	E
Categoria:	Impianto pubblicitario di servizio		Proprietà:	
Utilizzo:	Pubblicità esterna		Messaggio:	
Orientamento:	Ortogonale		Stato di conservazione:	Buono
Illuminazione:	Non luminoso			

#### DIMENSIONI

Lunghezza impianto:	
Altezza impianto:	
Profondità impianto:	
Lungh. singolo elemento:	
Altezza margine inferiore:	2,10

Lunghezza spazio:	0,70
Altezza spazio:	1,00
Superficie spazio:	0,70
Numero. spazi:	
Totale mq:	

DISTANZE	Prima	Dopo
Segnali di pericolo:		
Segnali di indicazione:		
Semafori:		
Intersezioni:		
Gallerie:		
Altri impianti (temporanei):	<input type="checkbox"/>	<input type="checkbox"/>
Marg. carreggiata:		
Dim. marciapiede:		
Edifici/Recinzioni:		

#### COLLOCAZIONE

<input type="checkbox"/> curva	<input type="checkbox"/> isola spartitraffico	<input type="checkbox"/> parapetto
<input type="checkbox"/> aderenza	<input type="checkbox"/> cavalcavia	<input type="checkbox"/> FS



Tavola:

Rilievo fotografico data: agosto 2005

Note

Via	Cadore	Civ.:	N. ubicazione:	<b>433</b>
Frazione:	SEREGNO	Km:	N. elementi:	1
Tipologia:	Palina bus		Tipo strada:	F
Categoria:	Impianto pubblicitario di servizio		Proprietà:	
Utilizzo:	Pubblicità esterna		Messaggio:	
Orientamento:	Ortogonale			
Illuminazione:	Non luminoso		Stato di conservazione:	Buono

**DIMENSIONI**

Lunghezza impianto:  
 Altezza impianto:  
 Profondità impianto:  
 Lungh. singolo elemento:  
 Altezza margine inferiore: 2,10

Lunghezza spazio: 0,70  
 Altezza spazio: 1,00  
 Superficie spazio: 0,70  
 Numero. spazi:  
 Totale mq:

**DISTANZE**

	Prima	Dopo
Segnali di pericolo:		
Segnali di indicazione:		
Semafori:		
Intersezioni:		
Gallerie:		
Altri impianti (temporanei):	<input type="checkbox"/>	<input type="checkbox"/>
Marg. carreggiata:		
Dim. marciapiede:		
Edifici/Recinzioni:		

**COLLOCAZIONE**

curva     isola spartitraffico     parapetto  
 aderenza     cavalcavia     FS



Tavola:

Rilievo fotografico data: agosto 2005

Note

Via	Cadore	Civ.: 101	N. ubicazione:	<b>434</b>
Frazione:	SEREGNO	Km:	N. elementi:	2
Tipologia:	Palina bus		Tipo strada:	F
Categoria:	Impianto pubblicitario di servizio		Proprietà:	
Utilizzo:	Pubblicità esterna		Messaggio:	
Orientamento:	Ortogonale			
Illuminazione:	Non luminoso		Stato di conservazione:	Buono

**DIMENSIONI**

Lunghezza impianto:  
 Altezza impianto:  
 Profondità impianto:  
 Lungh. singolo elemento:  
 Altezza margine inferiore: 2,10

Lunghezza spazio: 0,70  
 Altezza spazio: 1,00  
 Superficie spazio: 0,70  
 Numero. spazi:  
 Totale mq:

**DISTANZE**

	Prima	Dopo
Segnali di pericolo:		
Segnali di indicazione:		
Semafori:		
Intersezioni:		
Gallerie:		
Altri impianti (temporanei):	<input type="checkbox"/>	<input type="checkbox"/>
Marg. carreggiata:		
Dim. marciapiede:		
Edifici/Recinzioni:		

**COLLOCAZIONE**

curva     isola spartitraffico     parapetto  
 aderenza     cavalcavia     FS



Tavola:

Rilievo fotografico data: agosto 2005

Note



Via	Legnano	Civ.:	N. ubicazione:	431
Frazione:	SEREGNO	Km:	N. elementi:	1
Tipologia:	Palina bus		Tipo strada:	F
Categoria:	Impianto pubblicitario di servizio		Proprietà:	
Utilizzo:	Pubblicità esterna		Messaggio:	
Orientamento:	Parallelo			
Illuminazione:	Non luminoso		Stato di conservazione:	Buono

#### DIMENSIONI

Lunghezza impianto:	Lunghezza spazio:	0,70
Altezza impianto:	Altezza spazio:	1,00
Profondità impianto:	Superficie spazio:	0,70
Lungh. singolo elemento:	Numero. spazi:	
Altezza margine inferiore: 2,20	Totale mq:	

#### DISTANZE

	Prima	Dopo
Segnali di pericolo:		
Segnali di indicazione:		
Semafori:		
Intersezioni:		
Gallerie:		
Altri impianti (temporanei):	<input type="checkbox"/>	<input type="checkbox"/>
Marg. carreggiata:		
Dim. marciapiede:		
Edifici/Recinzioni:		

#### COLLOCAZIONE

<input type="checkbox"/> curva	<input type="checkbox"/> isola spartitraffico	<input type="checkbox"/> parapetto
<input type="checkbox"/> aderenza	<input type="checkbox"/> cavalcavia	<input type="checkbox"/> FS



Tavola:

Rilievo fotografico data: agosto 2005

Note

Via	Cadore	Civ.: 100	N. ubicazione:	432
Frazione:	SEREGNO	Km:	N. elementi:	1
Tipologia:	Palina bus		Tipo strada:	F
Categoria:	Impianto pubblicitario di servizio		Proprietà:	
Utilizzo:	Pubblicità esterna		Messaggio:	
Orientamento:	Ortagonale			
Illuminazione:	Non luminoso		Stato di conservazione:	Buono

#### DIMENSIONI

Lunghezza impianto:	Lunghezza spazio:	0,70
Altezza impianto:	Altezza spazio:	1,00
Profondità impianto:	Superficie spazio:	0,70
Lungh. singolo elemento:	Numero. spazi:	
Altezza margine inferiore: 2,10	Totale mq:	

#### DISTANZE

	Prima	Dopo
Segnali di pericolo:		
Segnali di indicazione:		
Semafori:		
Intersezioni:		
Gallerie:		
Altri impianti (temporanei):	<input type="checkbox"/>	<input type="checkbox"/>
Marg. carreggiata:		
Dim. marciapiede:		
Edifici/Recinzioni:		

#### COLLOCAZIONE

<input type="checkbox"/> curva	<input type="checkbox"/> isola spartitraffico	<input type="checkbox"/> parapetto
<input type="checkbox"/> aderenza	<input type="checkbox"/> cavalcavia	<input type="checkbox"/> FS



Tavola:

Rilievo fotografico data: agosto 2005

Note

Via Parini Giuseppe Civ.: 43 N. ubicazione: **429**  
 Frazione: SEREGNO Km: N. elementi: 1  
 Tipologia: Palina bus Tipo strada: E  
 Categoria: Impianto pubblicitario di servizio Proprietà:  
 Utilizzo: Pubblicità esterna Messaggio:  
 Orientamento: Inclinato  
 Illuminazione: Non luminoso Stato di conservazione: Buono

**DIMENSIONI**

Lunghezza impianto:  
 Altezza impianto:  
 Profondità impianto:  
 Lungh. singolo elemento:  
 Altezza margine inferiore: 2,05

Lunghezza spazio: 0,70  
 Altezza spazio: 1,00  
 Superficie spazio: 0,70  
 Numero. spazi:  
 Totale mq:

**DISTANZE** Prima Dopo

Segnali di pericolo:  
 Segnali di indicazione:  
 Semafori:  
 Intersezioni:  
 Gallerie:  
 Altri impianti (temporanei):    
 Marg. carreggiata:  
 Dim. marciapiede:  
 Edifici/Recinzioni:

**COLLOCAZIONE**

curva  isola spartitraffico  parapetto  
 aderenza  cavalcavia  FS



Tavola:

Rilievo fotografico data: agosto 2005

Note

Via Parini Giuseppe Civ.: 40 N. ubicazione: **430**  
 Frazione: SEREGNO Km: N. elementi: 1  
 Tipologia: Palina bus Tipo strada: E  
 Categoria: Impianto pubblicitario di servizio Proprietà:  
 Utilizzo: Pubblicità esterna Messaggio:  
 Orientamento: Ortogonale  
 Illuminazione: Non luminoso Stato di conservazione: Buono

**DIMENSIONI**

Lunghezza impianto:  
 Altezza impianto:  
 Profondità impianto:  
 Lungh. singolo elemento:  
 Altezza margine inferiore: 2,10

Lunghezza spazio: 0,70  
 Altezza spazio: 1,00  
 Superficie spazio: 0,70  
 Numero. spazi:  
 Totale mq:

**DISTANZE** Prima Dopo

Segnali di pericolo:  
 Segnali di indicazione:  
 Semafori:  
 Intersezioni:  
 Gallerie:  
 Altri impianti (temporanei):    
 Marg. carreggiata:  
 Dim. marciapiede:  
 Edifici/Recinzioni:

**COLLOCAZIONE**

curva  isola spartitraffico  parapetto  
 aderenza  cavalcavia  FS



Tavola:

Rilievo fotografico data: agosto 2005

Note



Via	Stoppani Antonio	Civ.:	N. ubicazione:	427
Frazione:	SEREGNO Km:	N. elementi:	1	
Tipologia:	Palina bus	Tipo strada:	E	
Categoria:	Impianto pubblicitario di servizio		Proprietà:	
Utilizzo:	Pubblicità esterna		Messaggio:	
Orientamento:	Ortogonale		Stato di conservazione:	Buono
Illuminazione:	Non luminoso			

**DIMENSIONI**

Lunghezza impianto: \_\_\_\_\_  
 Altezza impianto: \_\_\_\_\_  
 Profondità impianto: \_\_\_\_\_  
 Lungh. singolo elemento: \_\_\_\_\_  
 Altezza margine inferiore: 2,10

Lunghezza spazio: 0,70  
 Altezza spazio: 1,00  
 Superficie spazio: 0,70  
 Numero. spazi: \_\_\_\_\_  
 Totale mq: \_\_\_\_\_

**DISTANZE**                      Prima                      Dopo

Segnali di pericolo: \_\_\_\_\_  
 Segnali di indicazione: \_\_\_\_\_  
 Semafori: \_\_\_\_\_  
 Intersezioni: \_\_\_\_\_  
 Gallerie: \_\_\_\_\_  
 Altri impianti (temporanei):                                              
 Marg. carreggiata: \_\_\_\_\_  
 Dim. marciapiede: \_\_\_\_\_  
 Edifici/Recinzioni: \_\_\_\_\_

**COLLOCAZIONE**

curva                       isola spartitraffico                       parapetto  
 aderenza                       cavalcavia                       FS



Tavola:

Rilievo fotografico                      data: agosto 2005

Note

Via	Verdi Giuseppe	Civ.: 178	N. ubicazione:	428
Frazione:	SEREGNO Km:	N. elementi:	1	
Tipologia:	Palina bus	Tipo strada:	E	
Categoria:	Impianto pubblicitario di servizio		Proprietà:	
Utilizzo:	Pubblicità esterna		Messaggio:	
Orientamento:	Ortogonale		Stato di conservazione:	Buono
Illuminazione:	Non luminoso			

**DIMENSIONI**

Lunghezza impianto: \_\_\_\_\_  
 Altezza impianto: \_\_\_\_\_  
 Profondità impianto: \_\_\_\_\_  
 Lungh. singolo elemento: \_\_\_\_\_  
 Altezza margine inferiore: 2,10

Lunghezza spazio: 0,70  
 Altezza spazio: 1,00  
 Superficie spazio: 0,70  
 Numero. spazi: \_\_\_\_\_  
 Totale mq: \_\_\_\_\_

**DISTANZE**                      Prima                      Dopo

Segnali di pericolo: \_\_\_\_\_  
 Segnali di indicazione: \_\_\_\_\_  
 Semafori: \_\_\_\_\_  
 Intersezioni: \_\_\_\_\_  
 Gallerie: \_\_\_\_\_  
 Altri impianti (temporanei):                                              
 Marg. carreggiata: \_\_\_\_\_  
 Dim. marciapiede: \_\_\_\_\_  
 Edifici/Recinzioni: \_\_\_\_\_

**COLLOCAZIONE**

curva                       isola spartitraffico                       parapetto  
 aderenza                       cavalcavia                       FS



Tavola:

Rilievo fotografico                      data: agosto 2005

Note

Via Stoppani Antonio Civ.: 79  
Frazione: SEREGNO Km:  
Tipologia: Palina bus  
Categoria: Impianto pubblicitario di servizio  
Utilizzo: Pubblicità esterna  
Orientamento: Ortogonale  
Illuminazione: Non luminoso

N. ubicazione: **425**

N. elementi: 1  
Tipo strada: E  
Proprietà:  
Messaggio:  
Stato di conservazione: Buono

#### DIMENSIONI

Lunghezza impianto:  
Altezza impianto:  
Profondità impianto:  
Lungh. singolo elemento:  
Altezza margine inferiore: 2,10

Lunghezza spazio: 0,70  
Altezza spazio: 1,00  
Superficie spazio: 0,70  
Numero. spazi:  
Totale mq:

DISTANZE Prima Dopo  
Segnali di pericolo:  
Segnali di indicazione:  
Semafori:  
Intersezioni:  
Gallerie:  
Altri impianti (temporanei):    
Marg. carreggiata:  
Dim. marciapiede:  
Edifici/Recinzioni:

COLLOCAZIONE  
 curva  isola spartitraffico  parapetto  
 aderenza  cavalcavia  FS



Tavola:  
Rilievo fotografico data: agosto 2005  
Note

Via Stoppani Antonio Civ.: 28  
Frazione: SEREGNO Km:  
Tipologia: Palina bus  
Categoria: Impianto pubblicitario di servizio  
Utilizzo: Pubblicità esterna  
Orientamento: Ortogonale  
Illuminazione: Non luminoso

N. ubicazione: **426**

N. elementi: 1  
Tipo strada: E  
Proprietà:  
Messaggio:  
Stato di conservazione: Buono

#### DIMENSIONI

Lunghezza impianto:  
Altezza impianto:  
Profondità impianto:  
Lungh. singolo elemento:  
Altezza margine inferiore: 2,10

Lunghezza spazio: 0,70  
Altezza spazio: 1,00  
Superficie spazio: 0,70  
Numero. spazi:  
Totale mq:


DISTANZE Prima Dopo  
Segnali di pericolo:  
Segnali di indicazione:  
Semafori:  
Intersezioni:  
Gallerie:  
Altri impianti (temporanei):    
Marg. carreggiata:  
Dim. marciapiede:  
Edifici/Recinzioni:


COLLOCAZIONE  
 curva  isola spartitraffico  parapetto  
 aderenza  cavalcavia  FS



Tavola:  
Rilievo fotografico data: agosto 2005  
Note



Via	Piave	Civ.:	N. ubicazione:	423
Frazione:	SEREGNO	Km:	N. elementi:	1
Tipologia:	Palina bus		Tipo strada:	F
Categoria:	Impianto pubblicitario di servizio		Proprietà:	
Utilizzo:	Pubblicità esterna		Messaggio:	
Orientamento:	Ortogonale		Stato di conservazione:	Buono
Illuminazione:	Non luminoso			
<b>DIMENSIONI</b>				
Lunghezza impianto:			Lunghezza spazio:	0,70
Altezza impianto:			Altezza spazio:	1,00
Profondità impianto:			Superficie spazio:	0,70
Lungh. singolo elemento:			Numero. spazi:	
Altezza margine inferiore:	2,10		Totale mq:	
<b>DISTANZE</b>				
	Prima	Dopo	<b>COLLOCAZIONE</b>	
Segnali di pericolo:			<input type="checkbox"/> curva	<input type="checkbox"/> isola spartitraffico
Segnali di indicazione:			<input type="checkbox"/> parapetto	
Semafori:			<input type="checkbox"/> aderenza	<input type="checkbox"/> cavalcavia
Intersezioni:			<input type="checkbox"/> FS	
Gallerie:				
Altri impianti (temporanei):	<input type="checkbox"/>	<input type="checkbox"/>		
Marg. carreggiata:				
Dim. marciapiede:				
Edifici/Recinzioni:				
Tavola:				
Rilievo fotografico	data: agosto 2005			
Note				

Via	Piave	Civ.:	N. ubicazione:	424
Frazione:	SEREGNO	Km:	N. elementi:	1
Tipologia:	Palina bus		Tipo strada:	F
Categoria:	Impianto pubblicitario di servizio		Proprietà:	
Utilizzo:	Pubblicità esterna		Messaggio:	
Orientamento:	Ortogonale		Stato di conservazione:	Buono
Illuminazione:	Non luminoso			
<b>DIMENSIONI</b>				
Lunghezza impianto:			Lunghezza spazio:	0,70
Altezza impianto:			Altezza spazio:	1,00
Profondità impianto:			Superficie spazio:	0,70
Lungh. singolo elemento:			Numero. spazi:	
Altezza margine inferiore:	2,24		Totale mq:	
<b>DISTANZE</b>				
	Prima	Dopo	<b>COLLOCAZIONE</b>	
Segnali di pericolo:			<input type="checkbox"/> curva	<input type="checkbox"/> isola spartitraffico
Segnali di indicazione:			<input type="checkbox"/> parapetto	
Semafori:			<input type="checkbox"/> aderenza	<input type="checkbox"/> cavalcavia
Intersezioni:			<input type="checkbox"/> FS	
Gallerie:				
Altri impianti (temporanei):	<input type="checkbox"/>	<input type="checkbox"/>		
Marg. carreggiata:				
Dim. marciapiede:				
Edifici/Recinzioni:				
Tavola:				
Rilievo fotografico	data: agosto 2005			
Note				

Via	Piave	Civ.: 57	N. ubicazione:	421	
Frazione:	SEREGNO	Km:	N. elementi:	1	
Tipologia:	Palina bus		Tipo strada:	F	
Categoria:	Impianto pubblicitario di servizio		Proprietà:		
Utilizzo:	Pubblicità esterna		Messaggio:		
Orientamento:	Inclinato		Stato di conservazione:	Piegato	
Illuminazione:	Non luminoso				
<b>DIMENSIONI</b>					
Lunghezza impianto:			Lunghezza spazio:	0,70	
Altezza impianto:			Altezza spazio:	1,00	
Profondità impianto:			Superficie spazio:	0,70	
Lungh. singolo elemento:			Numero. spazi:		
Altezza margine inferiore:	2,20		Totale mq:		
<b>DISTANZE</b>			<b>COLLOCAZIONE</b>		
	Prima	Dopo	<input type="checkbox"/> curva	<input type="checkbox"/> isola spartitraffico	<input type="checkbox"/> parapetto
Segnali di pericolo:			<input type="checkbox"/> aderenza	<input type="checkbox"/> cavalcavia	<input type="checkbox"/> FS
Segnali di indicazione:					
Semafori:					
Intersezioni:					
Gallerie:					
Altri impianti (temporanei):	<input type="checkbox"/>	<input type="checkbox"/>			
Marg. carreggiata:					
Dim. marciapiede:					
Edifici/Recinzioni:					
Tavola:					
Rilievo fotografico	data: agosto 2005				
Note					



Via	Wagner Riccardo	Civ.:	N. ubicazione:	422	
Frazione:	SEREGNO	Km:	N. elementi:	1	
Tipologia:	Palina bus		Tipo strada:	E	
Categoria:	Impianto pubblicitario di servizio		Proprietà:		
Utilizzo:	Pubblicità esterna		Messaggio:		
Orientamento:	Ortogonale		Stato di conservazione:	Buono	
Illuminazione:	Non luminoso				
<b>DIMENSIONI</b>					
Lunghezza impianto:			Lunghezza spazio:	0,70	
Altezza impianto:			Altezza spazio:	1,00	
Profondità impianto:			Superficie spazio:	0,70	
Lungh. singolo elemento:			Numero. spazi:		
Altezza margine inferiore:	2,15		Totale mq:		
<b>DISTANZE</b>			<b>COLLOCAZIONE</b>		
	Prima	Dopo	<input type="checkbox"/> curva	<input type="checkbox"/> isola spartitraffico	<input type="checkbox"/> parapetto
Segnali di pericolo:			<input type="checkbox"/> aderenza	<input type="checkbox"/> cavalcavia	<input type="checkbox"/> FS
Segnali di indicazione:					
Semafori:					
Intersezioni:					
Gallerie:					
Altri impianti (temporanei):	<input type="checkbox"/>	<input type="checkbox"/>			
Marg. carreggiata:					
Dim. marciapiede:					
Edifici/Recinzioni:					
Tavola:					
Rilievo fotografico	data: agosto 2005				
Note					





Via                      Tagliamento                      Civ.: 15                      N. ubicazione: **419**

Frazione: SEREGNO Km:                      N. elementi: 1

Tipologia: Palina bus Tipo strada: F

Categoria: Impianto pubblicitario di servizio Proprietà:                     

Utilizzo: Pubblicità esterna Messaggio:                     

Orientamento: Ortogonale

Illuminazione: Non luminoso Stato di conservazione: Buono

**DIMENSIONI**

Lunghezza impianto:                     

Altezza impianto:                     

Profondità impianto:                     

Lungh. singolo elemento:                     

Altezza margine inferiore: 2,10

Lunghezza spazio: 0,70

Altezza spazio: 1,00

Superficie spazio: 0,70

Numero. spazi:                     

Totale mq:                     

**DISTANZE**                      Prima                      Dopo                     

Segnali di pericolo:                     

Segnali di indicazione:                     

Semafori:                     

Intersezioni:                     

Gallerie:                     

Altri impianti (temporanei):                                           

Marg. carreggiata:                     

Dim. marciapiede:                     

Edifici/Recinzioni:                     

**COLLOCAZIONE**

curva  isola spartitraffico  parapetto

aderenza  cavalcavia  FS



Tavola:                     

Rilievo fotografico                      data: agosto 2005

Note                     

Via                      Piave                      Civ.: 22                      N. ubicazione: **420**

Frazione: SEREGNO Km:                      N. elementi: 1

Tipologia: Palina bus Tipo strada: F

Categoria: Impianto pubblicitario di servizio Proprietà:                     

Utilizzo: Pubblicità esterna Messaggio:                     

Orientamento: Inclinato

Illuminazione: Non luminoso Stato di conservazione: Buono

**DIMENSIONI**

Lunghezza impianto:                     

Altezza impianto:                     

Profondità impianto:                     

Lungh. singolo elemento:                     

Altezza margine inferiore: 2,10

Lunghezza spazio: 0,70

Altezza spazio: 1,00

Superficie spazio: 0,70

Numero. spazi:                     

Totale mq:                     

**DISTANZE**                      Prima                      Dopo                     

Segnali di pericolo:                     

Segnali di indicazione:                     

Semafori:                     

Intersezioni:                     

Gallerie:                     

Altri impianti (temporanei):                                           

Marg. carreggiata:                     

Dim. marciapiede:                     

Edifici/Recinzioni:                     

**COLLOCAZIONE**

curva  isola spartitraffico  parapetto

aderenza  cavalcavia  FS



Tavola:                     

Rilievo fotografico                      data: agosto 2005

Note

Via Cadore Civ.: 128 N. ubicazione: **417**  
 Frazione: SEREGNO Km: N. elementi: 1  
 Tipologia: Palina bus Tipo strada: E  
 Categoria: Impianto pubblicitario di servizio Proprietà:  
 Utilizzo: Pubblicità esterna Messaggio:  
 Orientamento: Inclinato  
 Illuminazione: Non luminoso Stato di conservazione: Piegato

**DIMENSIONI**

Lunghezza impianto:  
 Altezza impianto:  
 Profondità impianto:  
 Lungh. singolo elemento:  
 Altezza margine inferiore: 2,10

Lunghezza spazio: 0,70  
 Altezza spazio: 1,00  
 Superficie spazio: 0,70  
 Numero. spazi:  
 Totale mq:

**DISTANZE**

Prima Dopo  
 Segnali di pericolo:  
 Segnali di indicazione:  
 Semafori:  
 Intersezioni:  
 Gallerie:  
 Altri impianti (temporanei):    
 Marg. carreggiata:  
 Dim. marciapiede:  
 Edifici/Recinzioni:

**COLLOCAZIONE**

curva  isola spartitraffico  parapetto  
 aderenza  cavalcavia  FS



Tavola:  
 Rilievo fotografico data: agosto 2005  
 Note

Via Tagliamento Civ.: N. ubicazione: **418**  
 Frazione: SEREGNO Km: N. elementi: 1  
 Tipologia: Palina bus Tipo strada: F  
 Categoria: Impianto pubblicitario di servizio Proprietà:  
 Utilizzo: Pubblicità esterna Messaggio:  
 Orientamento: Parallelo  
 Illuminazione: Non luminoso Stato di conservazione: Buono

**DIMENSIONI**

Lunghezza impianto:  
 Altezza impianto:  
 Profondità impianto:  
 Lungh. singolo elemento:  
 Altezza margine inferiore: 2,20

Lunghezza spazio: 0,70  
 Altezza spazio: 1,00  
 Superficie spazio: 0,70  
 Numero. spazi:  
 Totale mq:

**DISTANZE**

Prima Dopo  
 Segnali di pericolo:  
 Segnali di indicazione:  
 Semafori:  
 Intersezioni:  
 Gallerie:  
 Altri impianti (temporanei):    
 Marg. carreggiata:  
 Dim. marciapiede:  
 Edifici/Recinzioni:

**COLLOCAZIONE**

curva  isola spartitraffico  parapetto  
 aderenza  cavalcavia  FS



Tavola:  
 Rilievo fotografico data: agosto 2005  
 Note



Via	Cadore	Civ.:	N. ubicazione:	415	
Frazione:	SEREGNO	Km:	N. elementi:	1	
Tipologia:	Palina bus		Tipo strada:	E	
Categoria:	Impianto pubblicitario di servizio		Proprietà:		
Utilizzo:	Pubblicità esterna		Messaggio:		
Orientamento:	Parallelo		Stato di conservazione:	Buono	
Illuminazione:	Non luminoso				
<b>DIMENSIONI</b>					
Lunghezza impianto:			Lunghezza spazio:	0,70	
Altezza impianto:			Altezza spazio:	1,00	
Profondità impianto:			Superficie spazio:	0,70	
Lungh. singolo elemento:			Numero. spazi:		
Altezza margine inferiore:	2,20		Totale mq:		
<b>DISTANZE</b>			<b>COLLOCAZIONE</b>		
	Prima	Dopo	<input type="checkbox"/> curva	<input type="checkbox"/> isola spartitraffico	<input type="checkbox"/> parapetto
Segnali di pericolo:			<input type="checkbox"/> aderenza	<input type="checkbox"/> cavalcavia	<input type="checkbox"/> FS
Segnali di indicazione:					
Semafori:					
Intersezioni:					
Gallerie:					
Altri impianti (temporanei):	<input type="checkbox"/>	<input type="checkbox"/>			
Marg. carreggiata:					
Dim. marciapiede:					
Edifici/Recinzioni:					
Tavola:					
Rilievo fotografico	data: agosto 2005				
Note					



Via	Cadore	Civ.: 159	N. ubicazione:	416	
Frazione:	SEREGNO	Km:	N. elementi:	1	
Tipologia:	Palina bus		Tipo strada:	E	
Categoria:	Impianto pubblicitario di servizio		Proprietà:		
Utilizzo:	Pubblicità esterna		Messaggio:		
Orientamento:	Ortogonale		Stato di conservazione:	Buono	
Illuminazione:	Non luminoso				
<b>DIMENSIONI</b>					
Lunghezza impianto:			Lunghezza spazio:	0,70	
Altezza impianto:			Altezza spazio:	1,00	
Profondità impianto:			Superficie spazio:	0,70	
Lungh. singolo elemento:			Numero. spazi:		
Altezza margine inferiore:	2,10		Totale mq:		
<b>DISTANZE</b>			<b>COLLOCAZIONE</b>		
	Prima	Dopo	<input type="checkbox"/> curva	<input type="checkbox"/> isola spartitraffico	<input type="checkbox"/> parapetto
Segnali di pericolo:			<input type="checkbox"/> aderenza	<input type="checkbox"/> cavalcavia	<input type="checkbox"/> FS
Segnali di indicazione:					
Semafori:					
Intersezioni:					
Gallerie:					
Altri impianti (temporanei):	<input type="checkbox"/>	<input type="checkbox"/>			
Marg. carreggiata:					
Dim. marciapiede:					
Edifici/Recinzioni:					
Tavola:					
Rilievo fotografico	data: agosto 2005				
Note					



Via Wagner Riccardo Civ.: 96 N. ubicazione: **413**  
 Frazione: SEREGNO Km: N. elementi: 1  
 Tipologia: Palina bus Tipo strada: E  
 Categoria: Impianto pubblicitario di servizio Proprietà:  
 Utilizzo: Pubblicità esterna Messaggio:  
 Orientamento: Ortogonale  
 Illuminazione: Non luminoso Stato di conservazione: Sufficiente

**DIMENSIONI**

Lunghezza impianto:  
 Altezza impianto:  
 Profondità impianto:  
 Lungh. singolo elemento:  
 Altezza margine inferiore: 2,25

Lunghezza spazio: 0,70  
 Altezza spazio: 1,00  
 Superficie spazio: 0,70  
 Numero. spazi:  
 Totale mq:

**DISTANZE**

Prima Dopo  
 Segnali di pericolo:  
 Segnali di indicazione:  
 Semafori:  
 Intersezioni:  
 Gallerie:  
 Altri impianti (temporanei):    
 Marg. carreggiata:  
 Dim. marciapiede:  
 Edifici/Recinzioni:

**COLLOCAZIONE**

curva  isola spartitraffico  parapetto  
 aderenza  cavalcavia  FS



Tavola:  
 Rilievo fotografico data: agosto 2005  
 Note L'impianto non presenta pubblicità

Via Wagner Riccardo Civ.: 85 N. ubicazione: **414**  
 Frazione: SEREGNO Km: N. elementi: 1  
 Tipologia: Palina bus Tipo strada: E  
 Categoria: Impianto pubblicitario di servizio Proprietà:  
 Utilizzo: Pubblicità esterna Messaggio:  
 Orientamento: Ortogonale  
 Illuminazione: Non luminoso Stato di conservazione: Arrugginito

**DIMENSIONI**

Lunghezza impianto:  
 Altezza impianto:  
 Profondità impianto:  
 Lungh. singolo elemento:  
 Altezza margine inferiore: 2,25

Lunghezza spazio: 0,70  
 Altezza spazio: 1,00  
 Superficie spazio: 0,70  
 Numero. spazi:  
 Totale mq:

**DISTANZE**

Prima Dopo  
 Segnali di pericolo:  
 Segnali di indicazione:  
 Semafori:  
 Intersezioni:  
 Gallerie:  
 Altri impianti (temporanei):    
 Marg. carreggiata:  
 Dim. marciapiede:  
 Edifici/Recinzioni:

**COLLOCAZIONE**

curva  isola spartitraffico  parapetto  
 aderenza  cavalcavia  FS



Tavola:  
 Rilievo fotografico data: agosto 2005  
 Note L'impianto non presenta pubblicità



Via	Porada alla	Civ.:	N. ubicazione:	411	
Frazione:	SEREGNO	Km:	N. elementi:	1	
Tipologia:	Palina bus		Tipo strada:	F	
Categoria:	Impianto pubblicitario di servizio		Proprietà:		
Utilizzo:	Pubblicità esterna		Messaggio:		
Orientamento:	Ortagonale		Stato di conservazione:	Buono	
Illuminazione:	Non luminoso				
<b>DIMENSIONI</b>					
Lunghezza impianto:			Lunghezza spazio:	0,70	
Altezza impianto:			Altezza spazio:	1,00	
Profondità impianto:			Superficie spazio:	0,70	
Lungh. singolo elemento:			Numero. spazi:		
Altezza margine inferiore:	2,25		Totale mq:		
<b>DISTANZE</b>			<b>COLLOCAZIONE</b>		
	Prima	Dopo	<input type="checkbox"/> curva	<input type="checkbox"/> isola spartitraffico	<input type="checkbox"/> parapetto
Segnali di pericolo:			<input type="checkbox"/> aderenza	<input type="checkbox"/> cavalcavia	<input type="checkbox"/> FS
Segnali di indicazione:					
Semafori:					
Intersezioni:					
Gallerie:					
Altri impianti (temporanei):	<input type="checkbox"/>	<input type="checkbox"/>			
Marg. carreggiata:					
Dim. marciapiede:					
Edifici/Recinzioni:					
Tavola:					
Rilievo fotografico	data: agosto 2005				
Note	L'impianto non presenta pubblicità				



Via	Porada alla	Civ.:	N. ubicazione:	412	
Frazione:	SEREGNO	Km:	N. elementi:	1	
Tipologia:	Palina bus		Tipo strada:	F	
Categoria:	Impianto pubblicitario di servizio		Proprietà:		
Utilizzo:	Pubblicità esterna		Messaggio:		
Orientamento:	Ortagonale		Stato di conservazione:	Sufficiente	
Illuminazione:	Non luminoso				
<b>DIMENSIONI</b>					
Lunghezza impianto:			Lunghezza spazio:	0,70	
Altezza impianto:			Altezza spazio:	1,00	
Profondità impianto:			Superficie spazio:	0,70	
Lungh. singolo elemento:			Numero. spazi:		
Altezza margine inferiore:	2,25		Totale mq:		
<b>DISTANZE</b>			<b>COLLOCAZIONE</b>		
	Prima	Dopo	<input type="checkbox"/> curva	<input type="checkbox"/> isola spartitraffico	<input type="checkbox"/> parapetto
Segnali di pericolo:			<input type="checkbox"/> aderenza	<input type="checkbox"/> cavalcavia	<input type="checkbox"/> FS
Segnali di indicazione:					
Semafori:					
Intersezioni:					
Gallerie:					
Altri impianti (temporanei):	<input type="checkbox"/>	<input type="checkbox"/>			
Marg. carreggiata:					
Dim. marciapiede:					
Edifici/Recinzioni:					
Tavola:					
Rilievo fotografico	data: agosto 2005				
Note	L'impianto non presenta pubblicità				



Via	Wagner Riccardo	Civ.:	N. ubicazione:	409
Frazione:	SEREGNO	Km:	N. elementi:	1
Tipologia:	Palina bus		Tipo strada:	E
Categoria:	Impianto pubblicitario di servizio		Proprietà:	
Utilizzo:	Pubblicità esterna		Messaggio:	
Orientamento:	Ortogonale			
Illuminazione:	Non luminoso		Stato di conservazione:	Piegato
<b>DIMENSIONI</b>				
Lunghezza impianto:			Lunghezza spazio:	0,70
Altezza impianto:			Altezza spazio:	1,00
Profondità impianto:			Superficie spazio:	0,70
Lungh. singolo elemento:			Numero. spazi:	
Altezza margine inferiore:	2,30		Totale mq:	
<b>DISTANZE</b>				
	Prima	Dopo	<b>COLLOCAZIONE</b>	
Segnali di pericolo:			<input type="checkbox"/> curva	<input type="checkbox"/> isola spartitraffico
Segnali di indicazione:			<input type="checkbox"/> aderenza	<input type="checkbox"/> cavalcavia
Semafori:			<input type="checkbox"/> parapetto	<input type="checkbox"/> FS
Intersezioni:				
Gallerie:				
Altri impianti (temporanei):	<input type="checkbox"/>	<input type="checkbox"/>		
Marg. carreggiata:				
Dim. marciapiede:				
Edifici/Recinzioni:				
Tavola:				
Rilievo fotografico	data: agosto 2005			
Note	L'impianto non presenta pubblicità			



Via	Porada alla	Civ.:	N. ubicazione:	410
Frazione:	SEREGNO	Km:	N. elementi:	1
Tipologia:	Palina bus		Tipo strada:	F
Categoria:	Impianto pubblicitario di servizio		Proprietà:	
Utilizzo:	Pubblicità esterna		Messaggio:	
Orientamento:	Ortogonale			
Illuminazione:	Non luminoso		Stato di conservazione:	Buono
<b>DIMENSIONI</b>				
Lunghezza impianto:			Lunghezza spazio:	0,70
Altezza impianto:			Altezza spazio:	1,00
Profondità impianto:			Superficie spazio:	0,70
Lungh. singolo elemento:			Numero. spazi:	
Altezza margine inferiore:	2,25		Totale mq:	
<b>DISTANZE</b>				
	Prima	Dopo	<b>COLLOCAZIONE</b>	
Segnali di pericolo:			<input type="checkbox"/> curva	<input type="checkbox"/> isola spartitraffico
Segnali di indicazione:			<input type="checkbox"/> aderenza	<input type="checkbox"/> cavalcavia
Semafori:			<input type="checkbox"/> parapetto	<input type="checkbox"/> FS
Intersezioni:				
Gallerie:				
Altri impianti (temporanei):	<input type="checkbox"/>	<input type="checkbox"/>		
Marg. carreggiata:				
Dim. marciapiede:				
Edifici/Recinzioni:				
Tavola:				
Rilievo fotografico	data: agosto 2005			
Note	L'impianto non presenta pubblicità			





Via	Tiziano	Civ.:		N. ubicazione:	407
Frazione:	SEREGNO	Km:		N. elementi:	1
Tipologia:	Palina bus			Tipo strada:	F
Categoria:	Impianto pubblicitario di servizio			Proprietà:	
Utilizzo:	Pubblicità esterna			Messaggio:	
Orientamento:	Inclinato			Stato di conservazione:	Divelto
Illuminazione:	Non luminoso				
<b>DIMENSIONI</b>					
Lunghezza impianto:				Lunghezza spazio:	0,70
Altezza impianto:				Altezza spazio:	1,00
Profondità impianto:				Superficie spazio:	0,70
Lungh. singolo elemento:				Numero. spazi:	
Altezza margine inferiore:	2,25			Totale mq:	
<b>DISTANZE</b>					
	Prima	Dopo		<b>COLLOCAZIONE</b>	
Segnali di pericolo:				<input type="checkbox"/> curva	<input type="checkbox"/> isola spartitraffico
Segnali di indicazione:				<input type="checkbox"/> parapedto	<input type="checkbox"/> FS
Semafori:				<input type="checkbox"/> aderenza	<input type="checkbox"/> cavalcavia
Intersezioni:					
Gallerie:					
Altri impianti (temporanei):	<input type="checkbox"/>	<input type="checkbox"/>			
Marg. carreggiata:					
Dim. marciapiede:					
Edifici/Recinzioni:					
Tavola:					
Rilievo fotografico		data: agosto 2005			
Note		L'impianto non presenta pubblicità			



Via	Cadore	Civ.: 230		N. ubicazione:	408
Frazione:	SEREGNO	Km:		N. elementi:	1
Tipologia:	Palina bus			Tipo strada:	E
Categoria:	Impianto pubblicitario di servizio			Proprietà:	
Utilizzo:	Pubblicità esterna			Messaggio:	
Orientamento:	Inclinato			Stato di conservazione:	Buono
Illuminazione:	Non luminoso				
<b>DIMENSIONI</b>					
Lunghezza impianto:				Lunghezza spazio:	0,70
Altezza impianto:				Altezza spazio:	1,00
Profondità impianto:				Superficie spazio:	0,70
Lungh. singolo elemento:				Numero. spazi:	
Altezza margine inferiore:	2,25			Totale mq:	
<b>DISTANZE</b>					
	Prima	Dopo		<b>COLLOCAZIONE</b>	
Segnali di pericolo:				<input type="checkbox"/> curva	<input type="checkbox"/> isola spartitraffico
Segnali di indicazione:				<input type="checkbox"/> parapedto	<input type="checkbox"/> FS
Semafori:				<input type="checkbox"/> aderenza	<input type="checkbox"/> cavalcavia
Intersezioni:					
Gallerie:					
Altri impianti (temporanei):	<input type="checkbox"/>	<input type="checkbox"/>			
Marg. carreggiata:					
Dim. marciapiede:					
Edifici/Recinzioni:					
Tavola:					
Rilievo fotografico		data: agosto 2005			
Note		L'impianto non presenta pubblicità			



Via Tiziano Civ.: N. ubicazione: **405**  
 Frazione: SEREGNO Km: N. elementi: 1  
 Tipologia: Palina bus Tipo strada: F  
 Categoria: Impianto pubblicitario di servizio Proprietà:  
 Utilizzo: Pubblicità esterna Messaggio:  
 Orientamento: Ortogonale  
 Illuminazione: Non luminoso Stato di conservazione: Buono

**DIMENSIONI**

Lunghezza impianto:  
 Altezza impianto:  
 Profondità impianto:  
 Lungh. singolo elemento:  
 Altezza margine inferiore: 2,25

Lunghezza spazio: 0,70  
 Altezza spazio: 1,00  
 Superficie spazio: 0,70  
 Numero. spazi:  
 Totale mq:

**DISTANZE**

Prima Dopo  
 Segnali di pericolo:  
 Segnali di indicazione:  
 Semafori:  
 Intersezioni:  
 Gallerie:  
 Altri impianti (temporanei):    
 Marg. carreggiata:  
 Dim. marciapiede:  
 Edifici/Recinzioni:

**COLLOCAZIONE**

curva  isola spartitraffico  parapetto  
 aderenza  cavalcavia  FS



**Tavola:**

Rilievo fotografico data: agosto 2005  
 Note L'impianto non presenta pubblicità

Via Tiziano Civ.: N. ubicazione: **406**  
 Frazione: SEREGNO Km: N. elementi: 1  
 Tipologia: Palina bus Tipo strada: F  
 Categoria: Impianto pubblicitario di servizio Proprietà:  
 Utilizzo: Pubblicità esterna Messaggio:  
 Orientamento: Inclinato  
 Illuminazione: Non luminoso Stato di conservazione: Divilto

**DIMENSIONI**

Lunghezza impianto:  
 Altezza impianto:  
 Profondità impianto:  
 Lungh. singolo elemento:  
 Altezza margine inferiore: 2,25

Lunghezza spazio: 0,70  
 Altezza spazio: 1,00  
 Superficie spazio: 0,70  
 Numero. spazi:  
 Totale mq:

**DISTANZE**

Prima Dopo  
 Segnali di pericolo:  
 Segnali di indicazione:  
 Semafori:  
 Intersezioni:  
 Gallerie:  
 Altri impianti (temporanei):    
 Marg. carreggiata:  
 Dim. marciapiede:  
 Edifici/Recinzioni:

**COLLOCAZIONE**

curva  isola spartitraffico  parapetto  
 aderenza  cavalcavia  FS



**Tavola:**

Rilievo fotografico data: agosto 2005  
 Note L'impianto non presenta pubblicità



Via	Briantina	Civ.:	N. ubicazione:	403
Frazione:	SEREGNO	Km:	N. elementi:	1
Tipologia:	Palina bus		Tipo strada:	E
Categoria:	Impianto pubblicitario di servizio		Proprietà:	
Utilizzo:	Pubblicità esterna		Messaggio:	
Orientamento:	Ortogonale			
Illuminazione:	Non luminoso		Stato di conservazione:	Arrugginito

#### DIMENSIONI

Lunghezza impianto:	
Altezza impianto:	
Profondità impianto:	
Lungh. singolo elemento:	
Altezza margine inferiore:	2,25

Lunghezza spazio:	0,70
Altezza spazio:	1,00
Superficie spazio:	0,70
Numero. spazi:	
Totale mq:	

#### DISTANZE

	Prima	Dopo
Segnali di pericolo:		
Segnali di indicazione:		
Semafori:		
Intersezioni:		
Gallerie:		
Altri impianti (temporanei):	<input type="checkbox"/>	<input type="checkbox"/>
Marg. carreggiata:		
Dim. marciapiede:		
Edifici/Recinzioni:		

#### COLLOCAZIONE

<input type="checkbox"/> curva	<input type="checkbox"/> isola spartitraffico	<input type="checkbox"/> parapetto
<input type="checkbox"/> aderenza	<input type="checkbox"/> cavalcavia	<input type="checkbox"/> FS



#### Tavola:

Rilievo fotografico data: agosto 2005

#### Note

Via	Tiziano	Civ.:	N. ubicazione:	404
Frazione:	SEREGNO	Km:	N. elementi:	1
Tipologia:	Palina bus		Tipo strada:	F
Categoria:	Impianto pubblicitario di servizio		Proprietà:	
Utilizzo:	Pubblicità esterna		Messaggio:	
Orientamento:	Ortogonale			
Illuminazione:	Non luminoso		Stato di conservazione:	Divelto

#### DIMENSIONI

Lunghezza impianto:	
Altezza impianto:	
Profondità impianto:	
Lungh. singolo elemento:	
Altezza margine inferiore:	2,25

Lunghezza spazio:	0,70
Altezza spazio:	1,00
Superficie spazio:	0,70
Numero. spazi:	
Totale mq:	

#### DISTANZE

	Prima	Dopo
Segnali di pericolo:		
Segnali di indicazione:		
Semafori:		
Intersezioni:		
Gallerie:		
Altri impianti (temporanei):	<input type="checkbox"/>	<input type="checkbox"/>
Marg. carreggiata:		
Dim. marciapiede:		
Edifici/Recinzioni:		

#### COLLOCAZIONE

<input type="checkbox"/> curva	<input type="checkbox"/> isola spartitraffico	<input type="checkbox"/> parapetto
<input type="checkbox"/> aderenza	<input type="checkbox"/> cavalcavia	<input type="checkbox"/> FS



#### Tavola:

Rilievo fotografico data: agosto 2005

#### Note

L'impianto non presenta pubblicità

Via	Briantina	Civ.:	N. ubicazione:	<b>401</b>
Frazione:	SEREGNO	Km:	N. elementi:	1
Tipologia:	Palina bus		Tipo strada:	E
Categoria:	Impianto pubblicitario di servizio		Proprietà:	
Utilizzo:	Pubblicità esterna		Messaggio:	
Orientamento:	Ortogonale			
Illuminazione:	Non luminoso		Stato di conservazione:	Divelto

**DIMENSIONI**

Lunghezza impianto:  
 Altezza impianto:  
 Profondità impianto:  
 Lunghezza singolo elemento:  
 Altezza margine inferiore: 1,00

Lunghezza spazio: 0,70  
 Altezza spazio: 1,00  
 Superficie spazio: 0,70  
 Numero. spazi:  
 Totale mq:

**DISTANZE**

	Prima	Dopo
Segnali di pericolo:		
Segnali di indicazione:		
Semafori:		
Intersezioni:		
Gallerie:		
Altri impianti (temporanei):	<input type="checkbox"/>	<input type="checkbox"/>
Marg. carreggiata:		
Dim. marciapiede:		
Edifici/Recinzioni:		

**COLLOCAZIONE**

curva     isola spartitraffico     parapetto  
 aderenza     cavalcavia     FS



**Tavola:**

Rilievo fotografico data: agosto 2005  
 Note L'impianto non presenta pubblicità

Via	Briantina	Civ.:	N. ubicazione:	<b>402</b>
Frazione:	SEREGNO	Km:	N. elementi:	1
Tipologia:	Pensilina bus		Tipo strada:	E
Categoria:	Impianto pubblicitario di servizio		Proprietà:	
Utilizzo:	Pubblicità esterna		Messaggio:	
Orientamento:	Ortogonale			
Illuminazione:	Non luminoso		Stato di conservazione:	Buono

**DIMENSIONI**

Lunghezza impianto:  
 Altezza impianto:  
 Profondità impianto:  
 Lunghezza singolo elemento:  
 Altezza margine inferiore: 0,35

Lunghezza spazio: 1,00  
 Altezza spazio: 1,50  
 Superficie spazio: 1,50  
 Numero. spazi:  
 Totale mq:

**DISTANZE**

	Prima	Dopo
Segnali di pericolo:		
Segnali di indicazione:		
Semafori:		
Intersezioni:		
Gallerie:		
Altri impianti (temporanei):	<input type="checkbox"/>	<input type="checkbox"/>
Marg. carreggiata:		
Dim. marciapiede:		
Edifici/Recinzioni:		

**COLLOCAZIONE**

curva     isola spartitraffico     parapetto  
 aderenza     cavalcavia     FS



**Tavola:**

Rilievo fotografico data: agosto 2005  
 Note L'impianto non presenta pubblicità



Via	Briantina	Civ.:	N. ubicazione:	399
Frazione:	SEREGNO	Km:	N. elementi:	1
Tipologia:	Palina bus		Tipo strada:	E
Categoria:	Impianto pubblicitario di servizio		Proprietà:	
Utilizzo:	Pubblicità esterna		Messaggio:	
Orientamento:	Ortagonale			
Illuminazione:	Non luminoso		Stato di conservazione:	Arrugginito

**DIMENSIONI**

Lunghezza impianto: \_\_\_\_\_  
 Altezza impianto: \_\_\_\_\_  
 Profondità impianto: \_\_\_\_\_  
 Lungh. singolo elemento: \_\_\_\_\_  
 Altezza margine inferiore: 2,10

Lunghezza spazio: 1,00  
 Altezza spazio: 1,40  
 Superficie spazio: 1,40  
 Numero. spazi: \_\_\_\_\_  
 Totale mq: \_\_\_\_\_

**DISTANZE**

	Prima	Dopo
Segnali di pericolo:		
Segnali di indicazione:		
Semafori:		
Intersezioni:		
Gallerie:		
Altri impianti (temporanei):	<input type="checkbox"/>	<input type="checkbox"/>
Marg. carreggiata:		
Dim. marciapiede:		
Edifici/Recinzioni:		

**COLLOCAZIONE**

curva     isola spartitraffico     parapetto  
 aderenza     cavalcavia     FS



Tavola:

Rilievo fotografico      data: agosto 2005

Note

Via	Briantina	Civ.:	N. ubicazione:	400
Frazione:	SEREGNO	Km:	N. elementi:	1
Tipologia:	Pensilina bus		Tipo strada:	E
Categoria:	Impianto pubblicitario di servizio		Proprietà:	
Utilizzo:	Pubblicità esterna		Messaggio:	
Orientamento:	Parallelo			
Illuminazione:	Non luminoso		Stato di conservazione:	Buono

**DIMENSIONI**

Lunghezza impianto: \_\_\_\_\_  
 Altezza impianto: \_\_\_\_\_  
 Profondità impianto: \_\_\_\_\_  
 Lungh. singolo elemento: \_\_\_\_\_  
 Altezza margine inferiore: 0,35

Lunghezza spazio: 1,00  
 Altezza spazio: 1,50  
 Superficie spazio: 1,50  
 Numero. spazi: \_\_\_\_\_  
 Totale mq: \_\_\_\_\_

**DISTANZE**

	Prima	Dopo
Segnali di pericolo:		
Segnali di indicazione:		
Semafori:		
Intersezioni:		
Gallerie:		
Altri impianti (temporanei):	<input type="checkbox"/>	<input type="checkbox"/>
Marg. carreggiata:		
Dim. marciapiede:		
Edifici/Recinzioni:		

**COLLOCAZIONE**

curva     isola spartitraffico     parapetto  
 aderenza     cavalcavia     FS



Tavola:

Rilievo fotografico      data: agosto 2005

Note      L'impianto non presenta pubblicità

Via	Valassina	Civ.:	N. ubicazione:	397
Frazione:	SEREGNO	Km:	N. elementi:	1
Tipologia:	Palina bus		Tipo strada:	E
Categoria:	Impianto pubblicitario di servizio		Proprietà:	
Utilizzo:	Pubblicità esterna		Messaggio:	
Orientamento:	Ortogonale			
Illuminazione:	Non luminoso		Stato di conservazione:	Buono

#### DIMENSIONI

Lunghezza impianto:	
Altezza impianto:	
Profondità impianto:	
Lungh. singolo elemento:	
Altezza margine inferiore:	2,20

Lunghezza spazio:	0,70
Altezza spazio:	1,00
Superficie spazio:	0,70
Numero. spazi:	
Totale mq:	

DISTANZE	Prima	Dopo
Segnali di pericolo:		
Segnali di indicazione:		
Semafori:		
Intersezioni:		
Gallerie:		
Altri impianti (temporanei):	<input type="checkbox"/>	<input type="checkbox"/>
Marg. carreggiata:		
Dim. marciapiede:		
Edifici/Recinzioni:		

COLLOCAZIONE		
<input type="checkbox"/> curva	<input type="checkbox"/> isola spartitraffico	<input type="checkbox"/> parapetto
<input type="checkbox"/> aderenza	<input type="checkbox"/> cavalcavia	<input type="checkbox"/> FS



Tavola:	
Rilievo fotografico	data: agosto 2005
Note	

Via	Verdi Giuseppe	Civ.:	N. ubicazione:	398
Frazione:	SEREGNO	Km:	N. elementi:	1
Tipologia:	Palina bus		Tipo strada:	E
Categoria:	Impianto pubblicitario di servizio		Proprietà:	
Utilizzo:	Pubblicità esterna		Messaggio:	
Orientamento:	Inclinato			
Illuminazione:	Non luminoso		Stato di conservazione:	Buono

#### DIMENSIONI

Lunghezza impianto:	
Altezza impianto:	
Profondità impianto:	
Lungh. singolo elemento:	
Altezza margine inferiore:	2,25

Lunghezza spazio:	0,70
Altezza spazio:	1,00
Superficie spazio:	0,70
Numero. spazi:	
Totale mq:	

DISTANZE	Prima	Dopo
Segnali di pericolo:		
Segnali di indicazione:		
Semafori:		
Intersezioni:		
Gallerie:		
Altri impianti (temporanei):	<input type="checkbox"/>	<input type="checkbox"/>
Marg. carreggiata:		
Dim. marciapiede:		
Edifici/Recinzioni:		



Tavola:	
Rilievo fotografico	data: agosto 2005
Note	L'impianto non presenta pubblicità