

COMUNE DI SEREGNO



PIANO GENERALE DEGLI IMPIANTI PUBBLICITARI

DECRETO LEGISLATIVO 15 NOVEMBRE 1993 N.507

SCHEDE DI PROGETTO

ALLEGATO alla DELIBERAZIONE
G.C. N° **27** del **06.FEB.2007**

IL SINDACO
f.to Giacinto Mariani

IL SEGRETARIO
f.to Tommaso Stufano

Area Tecnica Lavori Pubblici
Servizio Manutenzioni



REPRODUCED FROM THE
ORIGINAL MANUSCRIPT
BY THE
LIBRARY OF THE
CONGRESS

Via:	25 Aprile	civico: 3	Km:	N. ubicazione:	1
Frazione:	SEREGNO				Tavola:
Tipo strada:	F	Zona Piano:	Zona A2		
Utilizzo:	Pubblica affissione commerciale				
Categoria:	Impianto di pubblicità o propaganda				
Tipologia:	Tabella				
Lunghezza spazio:	2,00	Numero spazi:	1		
Altezza spazio:	1,40	N. elementi:	1		
Superficie spazio:	2,80	Totale mq:	2,80		
Distanze	Prima	Dopo			
Segnali di pericolo:					
Segnali di indicazione:					
Semafori:					
Intersezioni:					
Gallerie:					
Altri impianti (temporanei):	<input type="checkbox"/>				<input type="checkbox"/>
Marg. carreggiata:					
Dim. marciapiede:					
Edifici/Recinzioni:					
Altezza margine inf.:	0,90				
Illuminazione:	Non luminoso				
Orientamento:	Parallelo				
Intervento:	Manutenzione				
Note progetto:	Prevista manutenzione dell'impianto				




Collocazione	<input type="checkbox"/> cavalcavia	<input type="checkbox"/> FS
	<input checked="" type="checkbox"/> in aderenza	<input type="checkbox"/> parapetto
	<input type="checkbox"/> curva	<input type="checkbox"/> isola spartitraffico
Conformità:	Conforme	
Note:	-NB: impianto posto in aderenza -NB eseguire manutenzione	

Via:	25 Aprile	civico:	Km:	N. ubicazione:	2
Frazione:	SEREGNO				Tavola:
Tipo strada:	F	Zona Piano:	Zona A2		
Utilizzo:	Pubblica affissione commerciale				
Categoria:	Cartello				
Tipologia:	Standardo				
Lunghezza spazio:	2,00	Numero spazi:	2		
Altezza spazio:	1,40	N. elementi:	1		
Superficie spazio:	2,80	Totale mq:	5,60		
Distanze	Prima	Dopo			
Segnali di pericolo:					1,60
Segnali di indicazione:					
Semafori:					
Intersezioni:					
Gallerie:					
Altri impianti (temporanei):	8,50	<input type="checkbox"/>			<input type="checkbox"/>
Marg. carreggiata:	6,35				
Dim. marciapiede:	1,40				
Edifici/Recinzioni:					
Altezza margine inf.:	0,78				
Illuminazione:	Non luminoso				
Orientamento:	Parallelo				
Intervento:	Manutenzione				
Note progetto:	Prevista manutenzione del manufatto; impianto in aderenza, non costituisce ostacolo visivo alla percezione della segnaletica stradale				



Collocazione	<input type="checkbox"/> cavalcavia	<input type="checkbox"/> FS
	<input checked="" type="checkbox"/> in aderenza	<input type="checkbox"/> parapetto
	<input type="checkbox"/> curva	<input type="checkbox"/> isola spartitraffico
Conformità:	Conforme	
Note:	-Dopo segnali di pericolo o prescrizione - Altri impianti prima -NB: impianto posto in	

Via:	Mazzini Giuseppe	civico:	Km:	N. ubicazione:	5
Frazione:	SEREGNO	Tavola:			
Tipo strada:	F	Zona Piano:	Zona A2		
Utilizzo:	Pubblica affissione istituzionale				
Categoria:	Cartello				
Tipologia:	Stendardo				
Lunghezza spazio:	2,00	Numero spazi:	1		
Altezza spazio:	1,40	N. elementi:	1		
Superficie spazio:	2,80	Totale mq:	2,80		
Distanze	Prima	Dopo			
Segnali di pericolo:	1,20	0,90			
Segnali di indicazione:					
Semafori:					
Intersezioni:					
Gallerie:					
Altri impianti (temporanei):	<input type="checkbox"/>	<input type="checkbox"/>			
Marg. carreggiata:	87,00				
Dim. marciapiede:					
Edifici/Recinzioni:					
Altezza margine inf.:	0,83				
Illuminazione:	Non luminoso				
Orientamento:	Parallelo				
Intervento:	Nessuno				
Note progetto:	Impianto in aderenza, non costituisce ostacolo visivo alla percezione della segnaletica stradale				



Collocazione	<input type="checkbox"/> cavalcavia	<input type="checkbox"/> FS
	<input checked="" type="checkbox"/> in aderenza	<input type="checkbox"/> parapetto
	<input type="checkbox"/> curva	<input type="checkbox"/> isola spartitraffico
Conformità:	Conforme	
Note:	-Prima segnali di pericolo o prescrizione - Dopo segnali di pericolo o prescrizione -NB:	

Via:	Mazzini Giuseppe	civico:	7	Km:	N. ubicazione:	6
Frazione:	SEREGNO	Tavola:				
Tipo strada:	F	Zona Piano:	Zona A2			
Utilizzo:	Pubblica affissione commerciale					
Categoria:	Impianto di pubblicità o propaganda					
Tipologia:	Tabella					
Lunghezza spazio:	1,40	Numero spazi:	1			
Altezza spazio:	2,00	N. elementi:	2			
Superficie spazio:	2,80	Totale mq:	5,60			
Distanze	Prima	Dopo				
Segnali di pericolo:	1,90	12,00				
Segnali di indicazione:						
Semafori:						
Intersezioni:						
Gallerie:						
Altri impianti (temporanei):	<input type="checkbox"/>	<input type="checkbox"/>				
Marg. carreggiata:	1,95					
Dim. marciapiede:						
Edifici/Recinzioni:						
Altezza margine inf.:	1,37					
Illuminazione:	Non luminoso					
Orientamento:	Parallelo					
Intervento:	Sostituzione					
Note progetto:	Prevista sostituzione con 2 tabelle di formato 1,40x2,00					



Collocazione	<input type="checkbox"/> cavalcavia	<input type="checkbox"/> FS
	<input checked="" type="checkbox"/> in aderenza	<input type="checkbox"/> parapetto
	<input type="checkbox"/> curva	<input type="checkbox"/> isola spartitraffico
Conformità:	Conforme	
Note:	-Prima segnali di pericolo o prescrizione - NB: impianto posto in aderenza -NB	

Via:	Popolo del	civico: 77	Km:	N. ubicazione:	7
Frazione:	SEREGNO			Tavola:	
Tipo strada:	F	Zona Piano:	Zona A1		
Utilizzo:	Pubblicità esterna				
Categoria:	Impianto pubblicitario di servizio				
Tipologia:	Orologio				
Lunghezza spazio:	1,20	Numero spazi:	2		
Altezza spazio:	0,40	N. elementi:	1		
Superficie spazio:	0,48	Totale mq:	0,96		
Distanze		Prima	Dopo		
Segnali di pericolo:					
Segnali di indicazione:					
Semafori:					
Intersezioni:					888,00
Gallerie:					
Altri impianti (temporanei):	<input type="checkbox"/>	<input type="checkbox"/>			
Marg. carreggiata:	0,50				
Dim. marciapiede:	1,90				
Edifici/Recinzioni:					
Altezza margine inf.:	4,20				
Illuminazione:	Non luminoso				
Orientamento:	Ortogonale				
Intervento:					
Note progetto:					



Collocazione	<input type="checkbox"/> cavalcavia	<input type="checkbox"/> FS
	<input type="checkbox"/> in aderenza	<input type="checkbox"/> parapetto
	<input type="checkbox"/> curva	<input type="checkbox"/> isola spartitraffico
Conformità:	Non conforme	
Note:	-Limite della carreggiata	

Via:	Seregno da Stefano	civico:	Km:	N. ubicazione:	8
Frazione:	SEREGNO			Tavola:	
Tipo strada:	E	Zona Piano:	Zona A1		
Utilizzo:	Pubblica affissione commerciale				
Categoria:	Impianto di pubblicità o propaganda				
Tipologia:	Tabella				
Lunghezza spazio:	2,00	Numero spazi:	1		
Altezza spazio:	1,40	N. elementi:	4		
Superficie spazio:	2,80	Totale mq:	11,20		
Distanze		Prima	Dopo		
Segnali di pericolo:					
Segnali di indicazione:					
Semafori:					
Intersezioni:					
Gallerie:					
Altri impianti (temporanei):	<input type="checkbox"/>	<input type="checkbox"/>			
Marg. carreggiata:	1,29				
Dim. marciapiede:	1,45				
Edifici/Recinzioni:					
Altezza margine inf.:	0,87				
Illuminazione:	Non luminoso				
Orientamento:	Parallelo				
Intervento:	Nessuno				
Note progetto:	Previsto nessun intervento				



Collocazione	<input type="checkbox"/> cavalcavia	<input type="checkbox"/> FS
	<input checked="" type="checkbox"/> in aderenza	<input type="checkbox"/> parapetto
	<input type="checkbox"/> curva	<input type="checkbox"/> isola spartitraffico
Conformità:	Conforme	
Note:	-NB: impianto posto in aderenza	

Via:	Palestro		civico: fr 3 Km:	N. ubicazione:	9
Frazione:	SEREGNO		Tavola:		
Tipo strada:	E	Zona Piano:	Zona A2		
Utilizzo:	Pubblica affissione istituzionale				
Categoria:	Cartello				
Tipologia:	Stendardo				
Lunghezza spazio:	1,40	Numero spazi:	1		
Altezza spazio:	1,00	N. elementi:	1		
Superficie spazio:	1,40	Totale mq:	1,40		
Distanze	Prima	Dopo			
Segnali di pericolo:	1,87	8,40			
Segnali di indicazione:					
Semafori:					
Intersezioni:					
Gallerie:					
Altri impianti (temporanei):	<input type="checkbox"/>	<input type="checkbox"/>			
Marg. carreggiata:	1,50	Collocazione <input type="checkbox"/> cavalcavia <input type="checkbox"/> FS			
Dim. marciapiede:	1,34	<input checked="" type="checkbox"/> in aderenza <input type="checkbox"/> parapetto			
Edifici/Recinzioni:					
Altezza margine inf.:	1,05	<input type="checkbox"/> curva <input type="checkbox"/> isola spartitraffico			
Illuminazione:	Non luminoso	Conformità: Conforme			
Orientamento:	Parallelo	Note: -Prima segnali di pericolo o prescrizione - Dopo segnali di pericolo o prescrizione -NB:			
Intervento:	Manutenzione				
Note progetto:	Prevista manutenzione del manufatto; impianto in aderenza, non costituisce ostacolo visivo alla percezione della segnaletica stradale				



Via:	Alpini degli		civico: Km:	N. ubicazione:	10
Frazione:	SEREGNO		Tavola:		
Tipo strada:	F	Zona Piano:	Zona A2		
Utilizzo:	Pubblica affissione istituzionale				
Categoria:	Cartello				
Tipologia:	Stendardo				
Lunghezza spazio:	1,40	Numero spazi:	2		
Altezza spazio:	2,00	N. elementi:	1		
Superficie spazio:	2,80	Totale mq:	5,60		
Distanze	Prima	Dopo			
Segnali di pericolo:					
Segnali di indicazione:					
Semafori:					
Intersezioni:					
Gallerie:					
Altri impianti (temporanei):	<input type="checkbox"/>	<input type="checkbox"/>			
Marg. carreggiata:	1,48	Collocazione <input type="checkbox"/> cavalcavia <input type="checkbox"/> FS			
Dim. marciapiede:	1,20	<input type="checkbox"/> in aderenza <input type="checkbox"/> parapetto			
Edifici/Recinzioni:					
Altezza margine inf.:	0,77	<input type="checkbox"/> curva <input type="checkbox"/> isola spartitraffico			
Illuminazione:	Non luminoso	Conformità: Conforme			
Orientamento:	Parallelo	Note: -NB eseguire manutenzione straordinaria: impianto arrugginito			
Intervento:	Manutenzione				
Note progetto:	Prevista manutenzione del manufatto				



Via:	Alpini degli	civico:	Km:	N. ubicazione:	11
Frazione:	SEREGNO	Tavola:			
Tipo strada:	F	Zona Piano:	Zona A2		
Utilizzo:	Pubblica affissione commerciale				
Categoria:	Impianto di pubblicità o propaganda				
Tipologia:	Tabella				
Lunghezza spazio:	1,40	Numero spazi:	1		
Altezza spazio:	2,00	N. elementi:	2		
Superficie spazio:	2,80	Totale mq:	5,60		
Distanze		Prima	Dopo		
Segnali di pericolo:					
Segnali di indicazione:					
Semafori:					
Intersezioni:					
Gallerie:					
Altri impianti (temporanei):	<input type="checkbox"/>	<input type="checkbox"/>	Collocazione		
Marg. carreggiata:	3,56	<input type="checkbox"/> cavalcavia		<input type="checkbox"/> FS	
Dim. marciapiede:	1,60	<input checked="" type="checkbox"/> in aderenza		<input type="checkbox"/> parapetto	
Edifici/Recinzioni:	<input type="checkbox"/> curva		<input type="checkbox"/> isola spartitraffico		
Altezza margine inf.:	1,10	Conformità: Conforme			
Illuminazione:	Non luminoso	Note: -NB: impianto posto in aderenza -NB eseguire manutenzione			
Orientamento:	Parallelo				
Intervento:	Manutenzione				
Note progetto:	Prevista manutenzione del manufatto				



Via:	Alpini degli	civico:	Km:	N. ubicazione:	12
Frazione:	SEREGNO	Tavola:			
Tipo strada:	F	Zona Piano:	Zona A2		
Utilizzo:	Pubblica affissione commerciale				
Categoria:	Impianto di pubblicità o propaganda				
Tipologia:	Tabella				
Lunghezza spazio:	1,40	Numero spazi:	1		
Altezza spazio:	2,00	N. elementi:	2		
Superficie spazio:	2,80	Totale mq:	5,60		
Distanze		Prima	Dopo		
Segnali di pericolo:					
Segnali di indicazione:					
Semafori:					
Intersezioni:					
Gallerie:					
Altri impianti (temporanei):	<input type="checkbox"/>	<input type="checkbox"/>	Collocazione		
Marg. carreggiata:		<input type="checkbox"/> cavalcavia		<input type="checkbox"/> FS	
Dim. marciapiede:		<input checked="" type="checkbox"/> in aderenza		<input type="checkbox"/> parapetto	
Edifici/Recinzioni:		<input type="checkbox"/> curva		<input type="checkbox"/> isola spartitraffico	
Altezza margine inf.:	1,10	Conformità: Conforme			
Illuminazione:	Non luminoso	Note: -NB: impianto posto in aderenza -NB eseguire manutenzione			
Orientamento:	Parallelo				
Intervento:	Manutenzione				
Note progetto:	Prevista manutenzione del manufatto				



Via:	Alpini degli	civico:	Km:	N. ubicazione:	13
Frazione:	SEREGNO	Tavola:			
Tipo strada:	F	Zona Piano:	Zona A2		
Utilizzo:	Pubblica affissione commerciale				
Categoria:	Impianto di pubblicità o propaganda				
Tipologia:	Tabella				
Lunghezza spazio:	2,00	Numero spazi:	1		
Altezza spazio:	1,40	N. elementi:	2		
Superficie spazio:	2,80	Totale mq:	5,60		
Distanze	Prima	Dopo			
Segnali di pericolo:					
Segnali di indicazione:					
Semafori:					
Intersezioni:					
Gallerie:					
Altri impianti (temporanei):	<input type="checkbox"/>	<input type="checkbox"/>	Collocazione	<input type="checkbox"/> cavalcavia	<input type="checkbox"/> FS
Marg. carreggiata:			<input checked="" type="checkbox"/> in aderenza	<input type="checkbox"/> parapetto	
Dim. marciapiede:			<input type="checkbox"/> curva	<input type="checkbox"/> isola spartitraffico	
Edifici/Recinzioni:					
Altezza margine inf.:	1,10	Conformità:	Conforme		
Illuminazione:	Non luminoso	Note:	-NB: impianto posto in aderenza -NB eseguire manutenzione		
Orientamento:	Parallelo				
Intervento:	Manutenzione				
Note progetto:	Prevista manutenzione del manufatto				



Via:	Alpini degli	civico:	Km:	N. ubicazione:	14
Frazione:	SEREGNO	Tavola:			
Tipo strada:	F	Zona Piano:	Zona A2		
Utilizzo:	Pubblica affissione commerciale				
Categoria:	Impianto di pubblicità o propaganda				
Tipologia:	Tabella				
Lunghezza spazio:	2,00	Numero spazi:	1		
Altezza spazio:	1,40	N. elementi:	3		
Superficie spazio:	2,80	Totale mq:	8,40		
Distanze	Prima	Dopo			
Segnali di pericolo:					
Segnali di indicazione:					
Semafori:					
Intersezioni:					
Gallerie:					
Altri impianti (temporanei):	<input type="checkbox"/>	<input type="checkbox"/>	Collocazione	<input type="checkbox"/> cavalcavia	<input type="checkbox"/> FS
Marg. carreggiata:			<input checked="" type="checkbox"/> in aderenza	<input type="checkbox"/> parapetto	
Dim. marciapiede:			<input type="checkbox"/> curva	<input type="checkbox"/> isola spartitraffico	
Edifici/Recinzioni:					
Altezza margine inf.:	1,10	Conformità:	Conforme		
Illuminazione:	Non luminoso	Note:	-NB: impianto posto in aderenza -NB eseguire manutenzione		
Orientamento:	Parallelo				
Intervento:	Manutenzione				
Note progetto:	Prevista manutenzione del manufatto				



Via:	Alpini degli	civico:	Km:	N. ubicazione:	15
Frazione:	SEREGNO	Tavola:			
Tipo strada:	F	Zona Piano:	Zona A2		
Utilizzo:	Pubblica affissione commerciale				
Categoria:	Impianto di pubblicità o propaganda				
Tipologia:	Tabella				
Lunghezza spazio:	2,00	Numero spazi:	1		
Altezza spazio:	1,40	N. elementi:	7		
Superficie spazio:	2,80	Totale mq:	19,60		
Distanze		Prima	Dopo		
Segnali di pericolo:					
Segnali di indicazione:					
Semafori:					
Intersezioni:					
Gallerie:					
Altri impianti (temporanei):		<input type="checkbox"/>	<input type="checkbox"/>		
Marg. carreggiata:	3,98				
Dim. marciapiede:	1,91				
Edifici/Recinzioni:					
Altezza margine inf.:	0,55				
Illuminazione:	Non luminoso				
Orientamento:	Parallelo				
Intervento:	Sostituzione				
Note progetto:	Prevista sostituzione con 7 tabelle di formato 2,00x1,40 in aderenza alla parete				



Collocazione	<input type="checkbox"/> cavalcavia	<input type="checkbox"/> FS
	<input checked="" type="checkbox"/> in aderenza	<input type="checkbox"/> parapetto
	<input type="checkbox"/> curva	<input type="checkbox"/> isola spartitraffico

Conformità:	Conforme
Note:	-Superficie non ammessa -Impianto non ammesso -NB: impianto posto in aderenza -

Via:	Matteotti Giacomo	civico:	Km:	N. ubicazione:	16
Frazione:	SEREGNO	Tavola:			
Tipo strada:	F	Zona Piano:	Zona A2		
Utilizzo:	Pubblicità esterna				
Categoria:	Impianto pubblicitario di servizio				
Tipologia:	Orologio				
Lunghezza spazio:	1,00	Numero spazi:	2		
Altezza spazio:	0,40	N. elementi:	1		
Superficie spazio:	0,40	Totale mq:	0,80		
Distanze		Prima	Dopo		
Segnali di pericolo:					
Segnali di indicazione:					
Semafori:					
Intersezioni:	6,89				
Gallerie:					
Altri impianti (temporanei):		<input type="checkbox"/>	<input type="checkbox"/>		
Marg. carreggiata:	8,50				
Dim. marciapiede:	9,20				
Edifici/Recinzioni:					
Altezza margine inf.:	2,20				
Illuminazione:	Non luminoso				
Orientamento:	Ortagonale				
Intervento:					
Note progetto:					



Collocazione	<input type="checkbox"/> cavalcavia	<input type="checkbox"/> FS
	<input type="checkbox"/> in aderenza	<input type="checkbox"/> parapetto
	<input type="checkbox"/> curva	<input type="checkbox"/> isola spartitraffico

Conformità:	Non conforme
Note:	-Dopo intersezioni -Altezza margine inferiore


Via:	Allo stadio	civico: fr 2	Km:	N. ubicazione:	17
Frazione:	SEREGNO	Tavola:			
Tipo strada:	E	Zona Piano:	Zona A2		
Utilizzo:	Pubblica affissione commerciale				
Categoria:	Impianto di pubblicità o propaganda				
Tipologia:	Tabella				
Lunghezza spazio:	2,00	Numero spazi:	1		
Altezza spazio:	1,40	N. elementi:	6		
Superficie spazio:	2,80	Totale mq:	16,80		
Distanze		Prima	Dopo		
Segnali di pericolo:					
Segnali di indicazione:					
Semafori:					
Intersezioni:	22,20				
Gallerie:					
Altri impianti (temporanei):	<input type="checkbox"/>	<input type="checkbox"/>	Collocazione		
Marg. carreggiata:	6,40	<input type="checkbox"/> cavalcavia		<input type="checkbox"/> FS	
Dim. marciapiede:	6,23	<input checked="" type="checkbox"/> in aderenza		<input type="checkbox"/> parapetto	
Edifici/Recinzioni:	<input type="checkbox"/> curva		<input type="checkbox"/> isola spartitraffico		
Altezza margine inf.:	1,25	Conformità: Conforme			
Illuminazione:	Non luminoso	Note: -NB: impianto posto in aderenza			
Orientamento:	Parallelo				
Intervento:	Nessuno				
Note progetto:	Previsto nessun intervento				



Via:	Allo stadio	civico:	Km:	N. ubicazione:	18
Frazione:	SEREGNO	Tavola:			
Tipo strada:	E	Zona Piano:	Zona A2		
Utilizzo:	Pubblica affissione istituzionale				
Categoria:	Cartello				
Tipologia:	Standardo				
Lunghezza spazio:	0,75	Numero spazi:	2		
Altezza spazio:	0,95	N. elementi:	1		
Superficie spazio:	0,71	Totale mq:	1,42		
Distanze		Prima	Dopo		
Segnali di pericolo:					
Segnali di indicazione:					
Semafori:					
Intersezioni:	2,00				
Gallerie:					
Altri impianti (temporanei):	<input type="checkbox"/>	<input type="checkbox"/>	Collocazione		
Marg. carreggiata:	7,30	<input type="checkbox"/> cavalcavia		<input type="checkbox"/> FS	
Dim. marciapiede:	2,17	<input checked="" type="checkbox"/> in aderenza		<input type="checkbox"/> parapetto	
Edifici/Recinzioni:	<input type="checkbox"/> curva		<input type="checkbox"/> isola spartitraffico		
Altezza margine inf.:	0,93	Conformità: Conforme			
Illuminazione:	Non luminoso	Note: -Dopo intersezioni -NB: impianto posto in aderenza -NB eseguire manutenzione			
Orientamento:	Inclinato				
Intervento:	Spostamento				
Note progetto:	Previsto spostamento del manufatto a fianco della cabina impianti				



Via:	Matteotti Giacomo	civico: fr 38 Km:	N. ubicazione:	19
Frazione:	SEREGNO	Tavola:		
Tipo strada:	F	Zona Piano:	Zona A1	
Utilizzo:	Pubblicità esterna			
Categoria:	Impianto pubblicitario di servizio			
Tipologia:	Orologio			
Lunghezza spazio:	1,00	Numero spazi:	2	
Altezza spazio:	0,40	N. elementi:	1	
Superficie spazio:	0,40	Totale mq:	0,80	
Distanze		Prima	Dopo	
Segnali di pericolo:				
Segnali di indicazione:				
Semafori:				
Intersezioni:				
Gallerie:				
Altri impianti (temporanei):	<input type="checkbox"/>	18,00	<input type="checkbox"/>	
Marg. carreggiata:	0,20			
Dim. marciapiede:	2,48			
Edifici/Recinzioni:				
Altezza margine inf.:	2,70			
Illuminazione:	Non luminoso			
Orientamento:	Ortagonale			




Collocazione	<input type="checkbox"/> cavalcavia	<input type="checkbox"/> FS
	<input type="checkbox"/> in aderenza	<input type="checkbox"/> parapetto
	<input type="checkbox"/> curva	<input type="checkbox"/> isola spartitraffico
Conformità:	Non conforme	
Note:	-Limite della carreggiata	

Intervento:

Note progetto:

Via:	Matteotti Giacomo	civico: fr 40 Km:	N. ubicazione:	20
Frazione:	SEREGNO	Tavola:		
Tipo strada:	F	Zona Piano:	Zona A1	
Utilizzo:	Pubblica affissione istituzionale			
Categoria:	Impianto di pubblicità o propaganda			
Tipologia:	Superficie predisposta			
Lunghezza spazio:	2,84	Numero spazi:	1	
Altezza spazio:	1,00	N. elementi:	1	
Superficie spazio:	2,84	Totale mq:	2,84	
Distanze		Prima	Dopo	
Segnali di pericolo:				
Segnali di indicazione:				
Semafori:				
Intersezioni:				
Gallerie:				
Altri impianti (temporanei):	18,00	<input type="checkbox"/>	888,00	<input type="checkbox"/>
Marg. carreggiata:	2,60			
Dim. marciapiede:	2,48			
Edifici/Recinzioni:				
Altezza margine inf.:	0,50			
Illuminazione:	Non luminoso			
Orientamento:	Parallelo			



Collocazione	<input type="checkbox"/> cavalcavia	<input type="checkbox"/> FS
	<input checked="" type="checkbox"/> in aderenza	<input type="checkbox"/> parapetto
	<input type="checkbox"/> curva	<input type="checkbox"/> isola spartitraffico
Conformità:	Conforme	
Note:	-Superficie non ammessa -Impianto non ammesso -NB: impianto posto in aderenza -	

Intervento: Rimozione

Note progetto: Prevista rimozione manufatto


Via:	Matteotti Giacomo	civico: fr 40 Km:	N. ubicazione:	21
Frazione:	SEREGNO	Tavola:		
Tipo strada:	F	Zona Piano:	Zona A1	
Utilizzo:	Pubblica affissione istituzionale			
Categoria:	Cartello			
Tipologia:	Standardo			
Lunghezza spazio:	1,40	Numero spazi:	1	
Altezza spazio:	1,00	N. elementi:	1	
Superficie spazio:	1,40	Totale mq:	1,40	
Distanze	Prima	Dopo		
Segnali di pericolo:				
Segnali di indicazione:				
Semafori:				
Intersezioni:				
Gallerie:				
Altri impianti (temporanei):	<input type="checkbox"/>	<input type="checkbox"/>		
Marg. carreggiata:	2,60			
Dim. marciapiede:	2,48			
Edifici/Recinzioni:				
Altezza margine inf.:	0,87			
Illuminazione:	Non luminoso			
Orientamento:	Parallelo			
Intervento:	Manutenzione			
Note progetto:	Prevista manutenzione del manufatto			

Collocazione	<input type="checkbox"/> cavalcavia	<input type="checkbox"/> FS
	<input checked="" type="checkbox"/> in aderenza	<input type="checkbox"/> parapetto
	<input type="checkbox"/> curva	<input type="checkbox"/> isola spartitraffico
Conformità:	Conforme	
Note:	-NB: impianto posto in aderenza -NB eseguire manutenzione	

Via:	Matteotti Giacomo	civico: fr 40 Km:	N. ubicazione:	22
Frazione:	SEREGNO	Tavola:		
Tipo strada:	F	Zona Piano:	Zona A1	
Utilizzo:	Affissione necrologica			
Categoria:	Cartello			
Tipologia:	Standardo			
Lunghezza spazio:	1,40	Numero spazi:	1	
Altezza spazio:	1,00	N. elementi:	1	
Superficie spazio:	1,40	Totale mq:	1,40	
Distanze	Prima	Dopo		
Segnali di pericolo:				
Segnali di indicazione:				
Semafori:				
Intersezioni:				
Gallerie:				
Altri impianti (temporanei):	<input type="checkbox"/>	9,00	<input type="checkbox"/>	
Marg. carreggiata:	2,60			
Dim. marciapiede:	2,48			
Edifici/Recinzioni:				
Altezza margine inf.:	0,87			
Illuminazione:	Non luminoso			
Orientamento:	Parallelo			
Intervento:	Manutenzione			
Note progetto:	Prevista manutenzione del manufatto; l'impianto non costituisce ostacolo visivo alla percezione della segnaletica			

Collocazione	<input type="checkbox"/> cavalcavia	<input type="checkbox"/> FS
	<input checked="" type="checkbox"/> in aderenza	<input type="checkbox"/> parapetto
	<input type="checkbox"/> curva	<input type="checkbox"/> isola spartitraffico
Conformità:	Conforme	
Note:	-Altri impianti dopo -NB: impianto posto in aderenza -NB eseguire manutenzione	

Via:	Matteotti Giacomo	civico: fr 40	Km:	N. ubicazione:	23
Frazione:	SEREGNO	Tavola:			
Tipo strada:	F	Zona Piano:	Zona A1		
Utilizzo:	Pubblica affissione commerciale				
Categoria:	Impianto di pubblicità o propaganda				
Tipologia:	Superficie predisposta				
Lunghezza spazio:	12,65	Numero spazi:	1		
Altezza spazio:	1,00	N. elementi:	1		
Superficie spazio:	12,65	Totale mq:	12,65		
Distanze		Prima	Dopo		
Segnali di pericolo:					
Segnali di indicazione:					
Semafori:					
Intersezioni:					
Gallerie:					
Altri impianti (temporanei):	9,00	<input type="checkbox"/>	<input type="checkbox"/>		
Marg. carreggiata:	2,60				
Dim. marciapiede:	2,48				
Edifici/Recinzioni:					
Altezza margine inf.:	0,43				
Illuminazione:	Non luminoso				
Orientamento:	Parallelo				
Intervento:	Rimozione				
Note progetto:	Prevista rimozione manufatto				




Collocazione	<input type="checkbox"/> cavalcavia	<input type="checkbox"/> FS
	<input checked="" type="checkbox"/> in aderenza	<input type="checkbox"/> parapetto
	<input type="checkbox"/> curva	<input type="checkbox"/> isola spartitraffico
Conformità:	Conforme	
Note:	-Superficie non ammessa -Impianto non ammesso -NB: impianto posto in aderenza -	

Via:	Rossini Gioacchino	civico: 12	Km:	N. ubicazione:	24
Frazione:	SEREGNO	Tavola:			
Tipo strada:	F	Zona Piano:	Zona A2		
Utilizzo:	Pubblica affissione commerciale				
Categoria:	Impianto di pubblicità o propaganda				
Tipologia:	Tabella				
Lunghezza spazio:	2,00	Numero spazi:	1		
Altezza spazio:	1,40	N. elementi:	1		
Superficie spazio:	2,80	Totale mq:	2,80		
Distanze		Prima	Dopo		
Segnali di pericolo:					
Segnali di indicazione:					
Semafori:					
Intersezioni:					
Gallerie:					
Altri impianti (temporanei):	<input type="checkbox"/>	<input type="checkbox"/>			
Marg. carreggiata:	3,62				
Dim. marciapiede:	1,71				
Edifici/Recinzioni:					
Altezza margine inf.:	0,85				
Illuminazione:	Non luminoso				
Orientamento:	Parallelo				
Intervento:	Manutenzione				
Note progetto:	Prevista manutenzione del manufatto				



Collocazione	<input type="checkbox"/> cavalcavia	<input type="checkbox"/> FS
	<input checked="" type="checkbox"/> in aderenza	<input type="checkbox"/> parapetto
	<input type="checkbox"/> curva	<input type="checkbox"/> isola spartitraffico
Conformità:	Conforme	
Note:	-NB: impianto posto in aderenza -NB eseguire manutenzione	

Via:	Rossini Gioacchino	civico: 12	Km:	N. ubicazione:	25
Frazione:	SEREGNO	Tavola:			
Tipo strada:	F	Zona Piano:	Zona A2		
Utilizzo:	Pubblica affissione commerciale				
Categoria:	Impianto di pubblicità o propaganda				
Tipologia:	Tabella				
Lunghezza spazio:	2,00	Numero spazi:	1		
Altezza spazio:	1,40	N. elementi:	1		
Superficie spazio:	2,80	Totale mq:	2,80		
Distanze		Prima	Dopo		
Segnali di pericolo:					
Segnali di indicazione:					
Semafori:					
Intersezioni:					
Gallerie:					
Altri impianti (temporanei):	<input type="checkbox"/>	<input type="checkbox"/>			
Marg. carreggiata:	3,62				
Dim. marciapiede:	1,71				
Edifici/Recinzioni:					
Altezza margine inf.:	0,85				
Illuminazione:	Non luminoso				
Orientamento:	Parallelo				
Intervento:	Manutenzione				
Note progetto:	Prevista manutenzione del manufatto				



Collocazione	<input type="checkbox"/> cavalcavia	<input type="checkbox"/> FS
	<input checked="" type="checkbox"/> in aderenza	<input type="checkbox"/> parapetto
	<input type="checkbox"/> curva	<input type="checkbox"/> isola spartitraffico

Conformità:	Conforme				
Note:	-NB: impianto posto in aderenza -NB eseguire manutenzione				

Via:	Rossini Gioacchino	civico: 12	Km:	N. ubicazione:	26
Frazione:	SEREGNO	Tavola:			
Tipo strada:	F	Zona Piano:	Zona A2		
Utilizzo:	Affissione necrologica				
Categoria:	Impianto di pubblicità o propaganda				
Tipologia:	Tabella				
Lunghezza spazio:	2,00	Numero spazi:	1		
Altezza spazio:	1,40	N. elementi:	1		
Superficie spazio:	2,80	Totale mq:	2,80		
Distanze		Prima	Dopo		
Segnali di pericolo:					
Segnali di indicazione:					
Semafori:					
Intersezioni:					
Gallerie:					
Altri impianti (temporanei):	<input type="checkbox"/>	<input type="checkbox"/>			
Marg. carreggiata:	3,62				
Dim. marciapiede:	1,71				
Edifici/Recinzioni:					
Altezza margine inf.:	0,85				
Illuminazione:	Non luminoso				
Orientamento:	Parallelo				
Intervento:	Manutenzione				
Note progetto:	Prevista manutenzione del manufatto				



Collocazione	<input type="checkbox"/> cavalcavia	<input type="checkbox"/> FS
	<input checked="" type="checkbox"/> in aderenza	<input type="checkbox"/> parapetto
	<input type="checkbox"/> curva	<input type="checkbox"/> isola spartitraffico

Conformità:	Conforme				
Note:	-NB: impianto posto in aderenza -NB eseguire manutenzione				

Via:	Verdi Giuseppe	civico:	Km:	N. ubicazione:	27
Frazione:	SEREGNO	Tavola:			
Tipo strada:	F	Zona Piano:	Zona A2		
Utilizzo:	Pubblica affissione commerciale				
Categoria:	Cartello				
Tipologia:	Bacheca				
Lunghezza spazio:	1,40	Numero spazi:	2		
Altezza spazio:	2,00	N. elementi:	2		
Superficie spazio:	2,80	Totale mq:	11,20		
Distanze		Prima	Dopo		
Segnali di pericolo:			12,17		
Segnali di indicazione:					
Semafori:					
Intersezioni:			19,16		
Gallerie:					
Altri impianti (temporanei):		<input type="checkbox"/>	<input type="checkbox"/>		
Marg. carreggiata:	1,25				
Dim. marciapiede:	3,40				
Edifici/Recinzioni:					
Altezza margine inf.:	0,75				
Illuminazione:	Non luminoso				
Orientamento:	Parallelo				
Intervento:	Sostituzione				
Note progetto:	Prevista sostituzione con 1 bacheca in esenzione di formato 1,40x2,00				




Collocazione	<input type="checkbox"/> cavalcavia	<input type="checkbox"/> FS
	<input type="checkbox"/> in aderenza	<input type="checkbox"/> parapetto
	<input type="checkbox"/> curva	<input type="checkbox"/> isola spartitraffico
Conformità:	Conforme	
Note:	-NB eseguire manutenzione straordinaria: impianto arrugginito	

Via:	Trabattoni Francesco	civico:	Km:	N. ubicazione:	28
Frazione:	SEREGNO	Tavola:			
Tipo strada:	F	Zona Piano:	Zona A2		
Utilizzo:	Pubblicità esterna				
Categoria:	Impianto pubblicitario di servizio				
Tipologia:	Transenna				
Lunghezza spazio:	0,80	Numero spazi:	1		
Altezza spazio:	0,56	N. elementi:	1		
Superficie spazio:	0,45	Totale mq:	0,45		
Distanze		Prima	Dopo		
Segnali di pericolo:		18,56	1,16		
Segnali di indicazione:					
Semafori:		10,10			
Intersezioni:			4,69		
Gallerie:					
Altri impianti (temporanei):		<input type="checkbox"/>	<input type="checkbox"/>		
Marg. carreggiata:	0,57				
Dim. marciapiede:	1,50				
Edifici/Recinzioni:					
Altezza margine inf.:	0,35				
Illuminazione:	Non luminoso				
Orientamento:	Parallelo				
Intervento:					
Note progetto:					



Collocazione	<input type="checkbox"/> cavalcavia	<input type="checkbox"/> FS
	<input type="checkbox"/> in aderenza	<input type="checkbox"/> parapetto
	<input type="checkbox"/> curva	<input type="checkbox"/> isola spartitraffico
Conformità:	Non conforme	
Note:	-Prima impianti semaforici -Dopo intersezioni -Dopo segnali di pericolo o	

Via:	Carlini Francesco	civico: fr1	Km:	N. ubicazione:	29
Frazione:	SEREGNO	Tavola:			
Tipo strada:	F	Zona Piano:	Zona A2		
Utilizzo:	Pubblicità esterna				
Categoria:	Impianto pubblicitario di servizio				
Tipologia:	Transenna				
Lunghezza spazio:	0,80	Numero spazi:	1		
Altezza spazio:	0,56	N. elementi:	1		
Superficie spazio:	0,45	Totale mq:	0,45		
Distanze		Prima	Dopo		
Segnali di pericolo:			17,15		
Segnali di indicazione:					
Semafori:	1,68				
Intersezioni:	8,25				
Gallerie:					
Altri impianti (temporanei):		<input type="checkbox"/>	<input type="checkbox"/>		
Marg. carreggiata:	0,40				
Dim. marciapiede:	2,48				
Edifici/Recinzioni:					
Altezza margine inf.:	0,41				
Illuminazione:	Non luminoso				
Orientamento:	Parallelo				
Intervento:					
Note progetto:					



Collocazione	<input type="checkbox"/> cavalcavia	<input type="checkbox"/> FS
	<input type="checkbox"/> in aderenza	<input type="checkbox"/> parapetto
	<input type="checkbox"/> curva	<input type="checkbox"/> isola spartitraffico

Conformità:	Non conforme				
Note:	-Prima impianti semaforici -Prima di intersezioni				

Via:	De Nova Santino	civico: 42	Km:	N. ubicazione:	30
Frazione:	SEREGNO	Tavola:			
Tipo strada:	F	Zona Piano:	Zona A1		
Utilizzo:	Affissione necrologica				
Categoria:	Cartello				
Tipologia:	Standardo				
Lunghezza spazio:	1,40	Numero spazi:	2		
Altezza spazio:	1,00	N. elementi:	1		
Superficie spazio:	1,40	Totale mq:	2,80		
Distanze		Prima	Dopo		
Segnali di pericolo:					
Segnali di indicazione:					
Semafori:					
Intersezioni:					
Gallerie:					
Altri impianti (temporanei):		<input type="checkbox"/>	<input type="checkbox"/>		
Marg. carreggiata:	1,81				
Dim. marciapiede:	1,16				
Edifici/Recinzioni:					
Altezza margine inf.:	0,86				
Illuminazione:	Non luminoso				
Orientamento:	Parallelo				
Intervento:	Manutenzione				
Note progetto:	Prevista manutenzione del manufatto				



Collocazione	<input type="checkbox"/> cavalcavia	<input type="checkbox"/> FS
	<input type="checkbox"/> in aderenza	<input type="checkbox"/> parapetto
	<input type="checkbox"/> curva	<input type="checkbox"/> isola spartitraffico

Conformità:	Conforme				
Note:	-NB eseguire manutenzione straordinaria: impianto arrugginito				

Via:	Muratori Lodovico	civico: fr9	Km:	N. ubicazione:	31
Frazione:	SEREGNO	Tavola:			
Tipo strada:	F	Zona Piano:	Zona A1		
Utilizzo:	Pubblica affissione istituzionale				
Categoria:	Cartello				
Tipologia:	Stendardo				
Lunghezza spazio:	1,40	Numero spazi:	2		
Altezza spazio:	2,00	N. elementi:	2		
Superficie spazio:	2,80	Totale mq:	11,20		
Distanze		Prima	Dopo		
Segnali di pericolo:		10,11	8,59		
Segnali di indicazione:					
Semafori:					
Intersezioni:	18,80				
Gallerie:					
Altri impianti (temporanei):	<input type="checkbox"/> <input type="checkbox"/>				
Marg. carreggiata:	2,79				
Dim. marciapiede:	1,45				
Edifici/Recinzioni:					
Altezza margine inf.:	0,78				
Illuminazione:	Non luminoso				
Orientamento:	Parallelo				
Intervento:	Spostamento				
Note progetto:	Previsto				



Collocazione	<input type="checkbox"/> cavalcavia	<input type="checkbox"/> FS
	<input type="checkbox"/> in aderenza	<input type="checkbox"/> parapetto
	<input type="checkbox"/> curva	<input type="checkbox"/> isola spartitraffico
Conformità:	Non conforme	
Note:	-Prima segnali di pericolo o prescrizione - Dopo segnali di pericolo o prescrizione	

Via:	Popolo del	civico: 6	Km:	N. ubicazione:	32
Frazione:	SEREGNO	Tavola:			
Tipo strada:	F	Zona Piano:	Zona A1		
Utilizzo:	Pubblica affissione commerciale				
Categoria:	Impianto di pubblicità o propaganda				
Tipologia:	Tabella				
Lunghezza spazio:	1,40	Numero spazi:	1		
Altezza spazio:	2,00	N. elementi:	1		
Superficie spazio:	2,80	Totale mq:	2,80		
Distanze		Prima	Dopo		
Segnali di pericolo:		5,60			
Segnali di indicazione:					
Semafori:					
Intersezioni:	0,10				
Gallerie:					
Altri impianti (temporanei):	<input type="checkbox"/> <input type="checkbox"/>				
Marg. carreggiata:	1,30				
Dim. marciapiede:	1,12				
Edifici/Recinzioni:					
Altezza margine inf.:	0,93				
Illuminazione:	Non luminoso				
Orientamento:	Parallelo				
Intervento:	Rimozione				
Note progetto:	Prevista rimozione manufatto				



Collocazione	<input type="checkbox"/> cavalcavia	<input type="checkbox"/> FS
	<input checked="" type="checkbox"/> in aderenza	<input type="checkbox"/> parapetto
	<input type="checkbox"/> curva	<input type="checkbox"/> isola spartitraffico
Conformità:	Conforme	
Note:	-Prima di intersezioni -Prima segnali di pericolo o prescrizione -NB: impianto posto	

Via: Popolo del civico: fr36 Km: N. ubicazione: 33
Frazione: SEREGNO Tavola:

Tipo strada: F Zona Piano: Zona A1
Utilizzo: Pubblicità esterna
Categoria: Impianto pubblicitario di servizio

Tipologia: Transenna
Lunghezza spazio: 0,80 Numero spazi: 1
Altezza spazio: 0,56 N. elementi: 5
Superficie spazio: 0,45 Totale mq: 2,24

Distanze Prima Dopo

Segnali di pericolo:

Segnali di indicazione:

Semafori:

Intersezioni:

Gallerie:

Altri impianti (temporanei):

Marg. carreggiata: 0,40

Dim. marciapiede: 2,22

Edifici/Recinzioni:

Altezza margine inf.: 0,35

Illuminazione: Non luminoso

Orientamento: Parallelo



Collocazione cavalcavia FS
 in aderenza parapetto
 curva isola spartitraffico

Conformità: Conforme

Note: -NB eseguire manutenzione straordinaria: impianto piegato

Intervento:

Note progetto:

Via: Concordia della civico: Km: N. ubicazione: 34
Frazione: SEREGNO Tavola:

Tipo strada: F Zona Piano: Zona A1
Utilizzo: Pubblicità esterna
Categoria: Impianto pubblicitario di servizio

Tipologia: Palina bus
Lunghezza spazio: 0,70 Numero spazi: 1
Altezza spazio: 1,00 N. elementi: 1
Superficie spazio: 0,70 Totale mq: 0,70

Distanze Prima Dopo

Segnali di pericolo:

Segnali di indicazione:

Semafori:

Intersezioni:

Gallerie:

Altri impianti (temporanei):

Marg. carreggiata: 0,72

Dim. marciapiede:

Edifici/Recinzioni:

Altezza margine inf.: 2,25

Illuminazione: Non luminoso

Orientamento: Ortogonale



Collocazione cavalcavia FS
 in aderenza parapetto
 curva isola spartitraffico

Conformità: Non conforme

Note: -Altezza margine inferiore

Intervento:


Note progetto:

Via:	Cavour Conte di	civico: 25	Km:	N. ubicazione:	35
Frazione:	SEREGNO	Tavola:			
Tipo strada:	F	Zona Piano:	Zona A1		
Utilizzo:	Pubblica affissione commerciale				
Categoria:	Impianto di pubblicità o propaganda				
Tipologia:	Tabella				
Lunghezza spazio:	1,00	Numero spazi:	1		
Altezza spazio:	1,40	N. elementi:	1		
Superficie spazio:	1,40	Totale mq:	1,40		
Distanze	Prima	Dopo			
Segnali di pericolo:					
Segnali di indicazione:					
Semafori:					
Intersezioni:	3,50				
Gallerie:					
Altri impianti (temporanei):	<input type="checkbox"/>	<input type="checkbox"/>			
Marg. carreggiata:	1,30				
Dim. marciapiede:	1,22				
Edifici/Recinzioni:					
Altezza margine inf.:	0,80				
Illuminazione:	Non luminoso				
Orientamento:	Parallelo				
Intervento:	Rimozione				
Note progetto:	Prevista rimozione manufatto				




Collocazione	<input type="checkbox"/> cavalcavia	<input type="checkbox"/> FS
	<input checked="" type="checkbox"/> in aderenza	<input type="checkbox"/> parapetto
	<input type="checkbox"/> curva	<input type="checkbox"/> isola spartitraffico
Conformità:	Conforme	
Note:	-Prima di intersezioni -NB: impianto posto in aderenza -NB eseguire manutenzione	

Via:	Paradiso	civico: 2	Km:	N. ubicazione:	36
Frazione:	SEREGNO	Tavola:			
Tipo strada:	F	Zona Piano:	Zona A1		
Utilizzo:	Affissione necrologica				
Categoria:	Impianto di pubblicità o propaganda				
Tipologia:	Tabella				
Lunghezza spazio:	1,40	Numero spazi:	1		
Altezza spazio:	2,00	N. elementi:	1		
Superficie spazio:	2,80	Totale mq:	2,80		
Distanze	Prima	Dopo			
Segnali di pericolo:	1,35				
Segnali di indicazione:					
Semafori:					
Intersezioni:	5,41				
Gallerie:					
Altri impianti (temporanei):	<input type="checkbox"/>	<input type="checkbox"/>			
Marg. carreggiata:	0,30				
Dim. marciapiede:					
Edifici/Recinzioni:					
Altezza margine inf.:	0,74				
Illuminazione:	Non luminoso				
Orientamento:	Parallelo				
Intervento:	Manutenzione				
Note progetto:	Prevista manutenzione del manufatto; impianto in aderenza, non costituisce ostacolo visivo alla percezione della segnaletica stradale				



Collocazione	<input type="checkbox"/> cavalcavia	<input type="checkbox"/> FS
	<input checked="" type="checkbox"/> in aderenza	<input type="checkbox"/> parapetto
	<input type="checkbox"/> curva	<input type="checkbox"/> isola spartitraffico
Conformità:	Conforme	
Note:	-NB: impianto posto in aderenza -Dopo intersezioni -Prima segnali di pericolo o	

Via:	Paradiso	civico: 2	Km:	N. ubicazione:	37
Frazione:	SEREGNO			Tavola:	
Tipo strada:	F	Zona Piano:	Zona A1		
Utilizzo:	Pubblica affissione istituzionale				
Categoria:	Impianto di pubblicità o propaganda				
Tipologia:	Tabella				
Lunghezza spazio:	1,40	Numero spazi:	1		
Altezza spazio:	2,00	N. elementi:	1		
Superficie spazio:	2,80	Totale mq:	2,80		
Distanze	Prima	Dopo			
Segnali di pericolo:	2,75				
Segnali di indicazione:					
Semafori:					
Intersezioni:	4,11				
Gallerie:					
Altri impianti (temporanei):	<input type="checkbox"/>	<input type="checkbox"/>			
Marg. carreggiata:	0,30				
Dim. marciapiede:					
Edifici/Recinzioni:					
Altezza margine inf.:	0,74				
Illuminazione:	Non luminoso				
Orientamento:	Parallelo				
Intervento:	Manutenzione				
Note progetto:	Prevista manutenzione del manufatto; impianto in aderenza, non costituisce ostacolo visivo alla percezione della segnaletica stradale				




Collocazione	<input type="checkbox"/> cavalcavia	<input type="checkbox"/> FS
	<input checked="" type="checkbox"/> in aderenza	<input type="checkbox"/> parapetto
	<input type="checkbox"/> curva	<input type="checkbox"/> isola spartitraffico

Conformità: Conforme

Note: -NB: impianto posto in aderenza -Dopo intersezioni -Prima segnali di pericolo o

Via:	Paradiso	civico: 6	Km:	N. ubicazione:	38
Frazione:	SEREGNO			Tavola:	
Tipo strada:	F	Zona Piano:	Zona A1		
Utilizzo:	Pubblica affissione istituzionale				
Categoria:	Impianto di pubblicità o propaganda				
Tipologia:	Bacheca				
Lunghezza spazio:	0,70	Numero spazi:	1		
Altezza spazio:	1,00	N. elementi:	3		
Superficie spazio:	0,70	Totale mq:	2,10		
Distanze	Prima	Dopo			
Segnali di pericolo:					
Segnali di indicazione:					
Semafori:					
Intersezioni:					
Gallerie:					
Altri impianti (temporanei):	<input type="checkbox"/>	<input type="checkbox"/>			
Marg. carreggiata:					
Dim. marciapiede:					
Edifici/Recinzioni:					
Altezza margine inf.:	1,10				
Illuminazione:	Non luminoso				
Orientamento:	Parallelo				
Intervento:	Nessuno				
Note progetto:	Previsto nessun intervento				



Collocazione	<input type="checkbox"/> cavalcavia	<input type="checkbox"/> FS
	<input checked="" type="checkbox"/> in aderenza	<input type="checkbox"/> parapetto
	<input type="checkbox"/> curva	<input type="checkbox"/> isola spartitraffico

Conformità: Conforme

Note: -NB: impianto posto in aderenza

Via:	Paradiso	civico: 6	Km:	N. ubicazione:	39
Frazione:	SEREGNO	Tavola:			
Tipo strada:	F	Zona Piano:	Zona A1		
Utilizzo:	Pubblica affissione commerciale				
Categoria:	Impianto di pubblicità o propaganda				
Tipologia:	Bacheca				
Lunghezza spazio:	0,70	Numero spazi:	1		
Altezza spazio:	1,00	N. elementi:	2		
Superficie spazio:	0,70	Totale mq:	1,40		
Distanze		Prima	Dopo		
Segnali di pericolo:					
Segnali di indicazione:					
Semafori:					
Intersezioni:					
Gallerie:					
Altri impianti (temporanei):	<input type="checkbox"/>	<input type="checkbox"/>			
Marg. carreggiata:					
Dim. marciapiede:					
Edifici/Recinzioni:					
Altezza margine inf.:	1,10				
Illuminazione:	Non luminoso				
Orientamento:	Parallelo				
Intervento:	Nessuno				
Note progetto:	Previsto nessun intervento				




Collocazione	<input type="checkbox"/> cavalcavia	<input type="checkbox"/> FS
	<input checked="" type="checkbox"/> in aderenza	<input type="checkbox"/> parapetto
	<input type="checkbox"/> curva	<input type="checkbox"/> isola spartitraffico

Conformità: Conforme

Note: -NB: impianto posto in aderenza

Via:	Paradiso	civico: 6	Km:	N. ubicazione:	40
Frazione:	SEREGNO	Tavola:			
Tipo strada:	F	Zona Piano:	Zona A1		
Utilizzo:	Pubblica affissione commerciale				
Categoria:	Impianto di pubblicità o propaganda				
Tipologia:	Bacheca				
Lunghezza spazio:	0,70	Numero spazi:	1		
Altezza spazio:	1,00	N. elementi:	1		
Superficie spazio:	0,70	Totale mq:	0,70		
Distanze		Prima	Dopo		
Segnali di pericolo:					
Segnali di indicazione:					
Semafori:					
Intersezioni:					
Gallerie:					
Altri impianti (temporanei):	<input type="checkbox"/>	<input type="checkbox"/>			
Marg. carreggiata:					
Dim. marciapiede:					
Edifici/Recinzioni:					
Altezza margine inf.:	1,10				
Illuminazione:	Non luminoso				
Orientamento:	Parallelo				
Intervento:	Nessuno				
Note progetto:	Previsto nessun intervento				



Collocazione	<input type="checkbox"/> cavalcavia	<input type="checkbox"/> FS
	<input checked="" type="checkbox"/> in aderenza	<input type="checkbox"/> parapetto
	<input type="checkbox"/> curva	<input type="checkbox"/> isola spartitraffico

Conformità: Conforme

Note: -NB: impianto posto in aderenza

Via:	Paradiso	civico: 6	Km:	N. ubicazione:	41
Frazione:	SEREGNO			Tavola:	
Tipo strada:	F	Zona Piano:	Zona A1		
Utilizzo:	Pubblica affissione commerciale				
Categoria:	Impianto di pubblicità o propaganda				
Tipologia:	Bacheca				
Lunghezza spazio:	0,70	Numero spazi:	1		
Altezza spazio:	1,00	N. elementi:	1		
Superficie spazio:	0,70	Totale mq:	0,70		
Distanze		Prima	Dopo		
Segnali di pericolo:					
Segnali di indicazione:					
Semafori:					
Intersezioni:					
Gallerie:					
Altri impianti (temporanei):	<input type="checkbox"/>	<input type="checkbox"/>			
Marg. carreggiata:					
Dim. marciapiede:					
Edifici/Recinzioni:					
Altezza margine inf.:	1,10				
Illuminazione:	Non luminoso				
Orientamento:	Parallelo				
Intervento:	Nessuno				
Note progetto:	Previsto nessun intervento				




Collocazione	<input type="checkbox"/> cavalcavia	<input type="checkbox"/> FS
	<input checked="" type="checkbox"/> in aderenza	<input type="checkbox"/> parapetto
	<input type="checkbox"/> curva	<input type="checkbox"/> isola spartitraffico
Conformità:	Conforme	
Note:	-NB: impianto posto in aderenza	

Via:	Popolo del	civico: 64	Km:	N. ubicazione:	42
Frazione:	SEREGNO			Tavola:	
Tipo strada:	F	Zona Piano:	Zona A1		
Utilizzo:	Pubblicità esterna				
Categoria:	Impianto pubblicitario di servizio				
Tipologia:	Transenna				
Lunghezza spazio:	0,80	Numero spazi:	1		
Altezza spazio:	0,56	N. elementi:	1		
Superficie spazio:	0,45	Totale mq:	0,45		
Distanze		Prima	Dopo		
Segnali di pericolo:					
Segnali di indicazione:					
Semafori:					
Intersezioni:					
Gallerie:					
Altri impianti (temporanei):	<input type="checkbox"/>	<input type="checkbox"/>			
Marg. carreggiata:					
Dim. marciapiede:	1,76				
Edifici/Recinzioni:					
Altezza margine inf.:	0,35				
Illuminazione:	Non luminoso				
Orientamento:	Parallelo				
Intervento:					
Note progetto:					




Collocazione	<input type="checkbox"/> cavalcavia	<input type="checkbox"/> FS
	<input type="checkbox"/> in aderenza	<input type="checkbox"/> parapetto
	<input type="checkbox"/> curva	<input type="checkbox"/> isola spartitraffico
Conformità:	Conforme	
Note:	-NB eseguire manutenzione straordinaria: impianto arrugginito	

Via:	Popolo del	civico:	Km:	N. ubicazione:	
Frazione:	SEREGNO	Tavola:			
Tipo strada:	F	Zona Piano:	Zona A1		
Utilizzo:	Pubblicità esterna				
Categoria:	Impianto pubblicitario di servizio				
Tipologia:	Transenna				
Lunghezza spazio:	0,80	Numero spazi:	1		
Altezza spazio:	0,56	N. elementi:	1		
Superficie spazio:	0,45	Totale mq:	0,45		
Distanze		Prima	Dopo		
Segnali di pericolo:					
Segnali di indicazione:					
Semafori:					
Intersezioni:					
Gallerie:					
Altri impianti (temporanei):		<input type="checkbox"/>	<input type="checkbox"/>		
Marg. carreggiata:					
Dim. marciapiede:	10,60				
Edifici/Recinzioni:					
Altezza margine inf.:	0,35				
Illuminazione:	Non luminoso				
Orientamento:	Parallelo				
Intervento:					
Note progetto:					



Collocazione	<input type="checkbox"/> cavalcavia	<input type="checkbox"/> FS
	<input type="checkbox"/> in aderenza	<input type="checkbox"/> parapetto
	<input type="checkbox"/> curva	<input type="checkbox"/> isola spartitraffico
Conformità:	Conforme	
Note:	-NB eseguire manutenzione straordinaria: impianto arrugginito	

Via:	Mariani Augusto	civico: 1	Km:	N. ubicazione:	
Frazione:	SEREGNO	Tavola:			
Tipo strada:	F	Zona Piano:	Zona A1		
Utilizzo:	Pubblica affissione istituzionale				
Categoria:	Cartello				
Tipologia:	Stendardo				
Lunghezza spazio:	1,40	Numero spazi:	2		
Altezza spazio:	1,00	N. elementi:	1		
Superficie spazio:	1,40	Totale mq:	2,80		
Distanze		Prima	Dopo		
Segnali di pericolo:					
Segnali di indicazione:					
Semafori:					
Intersezioni:	4,50				
Gallerie:					
Altri impianti (temporanei):	14,35	<input type="checkbox"/>	<input type="checkbox"/>		
Marg. carreggiata:	1,89				
Dim. marciapiede:					
Edifici/Recinzioni:					
Altezza margine inf.:	0,85				
Illuminazione:	Non luminoso				
Orientamento:	Parallelo				
Intervento:	Rimozione				
Note progetto:	Prevista rimozione manufatto				



Collocazione	<input type="checkbox"/> cavalcavia	<input type="checkbox"/> FS
	<input type="checkbox"/> in aderenza	<input type="checkbox"/> parapetto
	<input type="checkbox"/> curva	<input type="checkbox"/> isola spartitraffico
Conformità:	Non conforme	
Note:	-Dopo intersezioni	

Via:	Mariani Augusto	civico: 1	Km:	N. ubicazione:	45
Frazione:	SEREGNO	Tavola:			
Tipo strada:	F	Zona Piano:	Zona A1		
Utilizzo:	Pubblica affissione istituzionale				
Categoria:	Impianto pubblicitario di servizio				
Tipologia:	Portabiciclette				
Lunghezza spazio:	1,00	Numero spazi:	2		
Altezza spazio:	0,70	N. elementi:	2		
Superficie spazio:	0,70	Totale mq:	2,80		
Distanze		Prima	Dopo		
Segnali di pericolo:					
Segnali di indicazione:					
Semafori:					
Intersezioni:					
Gallerie:					
Altri impianti (temporanei):	<input type="checkbox"/>	14,35	<input type="checkbox"/>		
Marg. carreggiata:	1,87				
Dim. marciapiede:	5,08				
Edifici/Recinzioni:					
Altezza margine inf.:	1,00				
Illuminazione:	Non luminoso				
Orientamento:	Parallelo				
Intervento:	Sostituzione				
Note progetto:	Prevista sostituzione del manufatto				



Collocazione	<input type="checkbox"/> cavalcavia	<input type="checkbox"/> FS
	<input type="checkbox"/> in aderenza	<input type="checkbox"/> parapetto
	<input type="checkbox"/> curva	<input type="checkbox"/> isola spartitraffico

Conformità: Reso conforme
 Note: -Utilizzo non ammesso

Via:	Seregno da Medici	civico:	Km:	N. ubicazione:	46
Frazione:	SEREGNO	Tavola:			
Tipo strada:	F	Zona Piano:	Zona A1		
Utilizzo:	Affissione necrologica				
Categoria:	Cartello				
Tipologia:	Stendardo				
Lunghezza spazio:	1,00	Numero spazi:	1		
Altezza spazio:	1,40	N. elementi:	1		
Superficie spazio:	1,40	Totale mq:	1,40		
Distanze		Prima	Dopo		
Segnali di pericolo:	1,65				
Segnali di indicazione:					
Semafori:					
Intersezioni:	1,80				
Gallerie:					
Altri impianti (temporanei):	<input type="checkbox"/>		<input type="checkbox"/>		
Marg. carreggiata:	1,00				
Dim. marciapiede:					
Edifici/Recinzioni:					
Altezza margine inf.:	0,92				
Illuminazione:	Non luminoso				
Orientamento:	Parallelo				
Intervento:	Rimozione				
Note progetto:	Prevista rimozione manufatto				



Collocazione	<input type="checkbox"/> cavalcavia	<input type="checkbox"/> FS
	<input checked="" type="checkbox"/> in aderenza	<input type="checkbox"/> parapetto
	<input type="checkbox"/> curva	<input type="checkbox"/> isola spartitraffico

Conformità: Non conforme
 Note: -NB: impianto posto in aderenza -Prima di intersezioni -Prima segnali di pericolo o

Via:	Magenta	civico: fr34	Km:	N. ubicazione:	47
Frazione:	SEREGNO				Tavola:
Tipo strada:	F	Zona Piano:	Zona A1		
Utilizzo:	Affissione necrologica				
Categoria:	Cartello				
Tipologia:	Stendardo				
Lunghezza spazio:	1,40	Numero spazi:	1		
Altezza spazio:	1,00	N. elementi:	1		
Superficie spazio:	1,40	Totale mq:	1,40		
Distanze		Prima	Dopo		
Segnali di pericolo:					
Segnali di indicazione:					
Semafori:					
Intersezioni:	8,73				
Gallerie:					
Altri impianti (temporanei):	<input type="checkbox"/>	<input type="checkbox"/>			
Marg. carreggiata:	3,35				
Dim. marciapiede:	3,25				
Edifici/Recinzioni:					
Altezza margine inf.:	0,70				
Illuminazione:	Non luminoso				
Orientamento:	Parallelo				
Intervento:	Manutenzione				
Note progetto:	Prevista manutenzione del manufatto; l'impianto non costituisce ostacolo visivo alla percezione della segnaletica stradale				



Collocazione	<input type="checkbox"/> cavalcavia	<input type="checkbox"/> FS
	<input checked="" type="checkbox"/> in aderenza	<input type="checkbox"/> parapetto
	<input type="checkbox"/> curva	<input type="checkbox"/> isola spartitraffico

Conformità: Reso conforme
 Note: -NB: impianto posto in aderenza -Prima di intersezioni

Via:	Magenta	civico: fr34	Km:	N. ubicazione:	48
Frazione:	SEREGNO				Tavola:
Tipo strada:	F	Zona Piano:	Zona A1		
Utilizzo:	Pubblica affissione istituzionale				
Categoria:	Cartello				
Tipologia:	Stendardo				
Lunghezza spazio:	1,40	Numero spazi:	1		
Altezza spazio:	1,00	N. elementi:	1		
Superficie spazio:	1,40	Totale mq:	1,40		
Distanze		Prima	Dopo		
Segnali di pericolo:					
Segnali di indicazione:					
Semafori:					
Intersezioni:	10,13				
Gallerie:					
Altri impianti (temporanei):	<input type="checkbox"/>	<input type="checkbox"/>			
Marg. carreggiata:	3,35				
Dim. marciapiede:	3,25				
Edifici/Recinzioni:					
Altezza margine inf.:	0,70				
Illuminazione:	Non luminoso				
Orientamento:	Parallelo				
Intervento:	Manutenzione				
Note progetto:	Prevista manutenzione del manufatto; l'impianto non costituisce ostacolo visivo alla percezione della segnaletica stradale				



Collocazione	<input type="checkbox"/> cavalcavia	<input type="checkbox"/> FS
	<input checked="" type="checkbox"/> in aderenza	<input type="checkbox"/> parapetto
	<input type="checkbox"/> curva	<input type="checkbox"/> isola spartitraffico

Conformità: Conforme
 Note: -NB: impianto posto in aderenza -NB eseguire manutenzione

Via:	Sciesa Amatore	civico: fr11 Km:	N. ubicazione:	49
Frazione:	SEREGNO	Tavola:		
Tipo strada:	F	Zona Piano:	Zona A2	
Utilizzo:	Pubblica affissione commerciale			
Categoria:	Impianto di pubblicità o propaganda			
Tipologia:	Tabella			
Lunghezza spazio:	1,40	Numero spazi:	1	
Altezza spazio:	2,00	N. elementi:	2	
Superficie spazio:	2,80	Totale mq:	5,60	
Distanze	Prima	Dopo		
Segnali di pericolo:	3,94			
Segnali di indicazione:				
Semafori:				
Intersezioni:				
Gallerie:				
Altri impianti (temporanei):	<input type="checkbox"/>	<input type="checkbox"/>		
Marg. carreggiata:	2,60			
Dim. marciapiede:	2,42			
Edifici/Recinzioni:				
Altezza margine inf.:	0,57			
Illuminazione:	Non luminoso			
Orientamento:	Inclinato			
Intervento:	Manutenzione			
Note progetto:	Prevista manutenzione del manufatto; l'impianto non costituisce ostacolo visivo alla percezione della segnaletica stradale			



Collocazione	<input type="checkbox"/> cavalcavia	<input type="checkbox"/> FS
	<input checked="" type="checkbox"/> in aderenza	<input type="checkbox"/> parapetto
	<input type="checkbox"/> curva	<input type="checkbox"/> isola spartitraffico

Conformità:	Reso conforme
Note:	-NB: impianto posto in aderenza -Dopo segnali di pericolo o prescrizione

Via:	Sciesa Amatore	civico: fr11 Km:	N. ubicazione:	50
Frazione:	SEREGNO	Tavola:		
Tipo strada:	F	Zona Piano:	Zona A2	
Utilizzo:	Pubblica affissione commerciale			
Categoria:	Impianto di pubblicità o propaganda			
Tipologia:	Tabella			
Lunghezza spazio:	1,40	Numero spazi:	1	
Altezza spazio:	2,00	N. elementi:	1	
Superficie spazio:	2,80	Totale mq:	2,80	
Distanze	Prima	Dopo		
Segnali di pericolo:				
Segnali di indicazione:				
Semafori:				
Intersezioni:				
Gallerie:				
Altri impianti (temporanei):	<input type="checkbox"/>	<input type="checkbox"/>		
Marg. carreggiata:	3,40			
Dim. marciapiede:	3,02			
Edifici/Recinzioni:				
Altezza margine inf.:	0,57			
Illuminazione:	Non luminoso			
Orientamento:	Ortagonale			
Intervento:	Sostituzione			
Note progetto:	Prevista sostituzione con 1 tabella di formato 1,40x2,00			



Collocazione	<input type="checkbox"/> cavalcavia	<input type="checkbox"/> FS
	<input checked="" type="checkbox"/> in aderenza	<input type="checkbox"/> parapetto
	<input type="checkbox"/> curva	<input type="checkbox"/> isola spartitraffico

Conformità:	Reso conforme
Note:	-NB: impianto posto in aderenza -Impianto non ammesso -Superficie non ammessa

Via:	Sciesa Amatore	civico: fr11	Km:	N. ubicazione:	51
Frazione:	SEREGNO	Tavola:			
Tipo strada:	F	Zona Piano:	Zona A2		
Utilizzo:	Pubblica affissione commerciale				
Categoria:	Impianto di pubblicità o propaganda				
Tipologia:	Tabella				
Lunghezza spazio:	1,40	Numero spazi:	1		
Altezza spazio:	2,00	N. elementi:	9		
Superficie spazio:	2,80	Totale mq:	25,20		
Distanze		Prima	Dopo		
Segnali di pericolo:	0,80				
Segnali di indicazione:					
Semafori:					
Intersezioni:					
Gallerie:					
Altri impianti (temporanei):	<input type="checkbox"/>	<input type="checkbox"/>			
Marg. carreggiata:	3,02				
Dim. marciapiede:	0,99				
Edifici/Recinzioni:					
Altezza margine inf.:	0,57				
Illuminazione:	Non luminoso				
Orientamento:	Parallelo				
Intervento:	Manutenzione				
Note progetto:	Previsto manutenzione del manufatto; l'impianto non costituisce ostacolo visivo alla percezione della segnaletica stradale				



Collocazione	<input type="checkbox"/> cavalcavia	<input type="checkbox"/> FS
	<input checked="" type="checkbox"/> in aderenza	<input type="checkbox"/> parapetto
	<input type="checkbox"/> curva	<input type="checkbox"/> isola spartitraffico
Conformità:	Reso conforme	
Note:	-NB: impianto posto in aderenza -Prima segnali di pericolo o prescrizione	

Via:	Allo stadio	civico:	Km:	N. ubicazione:	52
Frazione:	SEREGNO	Tavola:			
Tipo strada:	E	Zona Piano:	Zona A2		
Utilizzo:	Pubblicità esterna				
Categoria:	Impianto pubblicitario di servizio				
Tipologia:	Transenna				
Lunghezza spazio:	0,80	Numero spazi:	1		
Altezza spazio:	0,45	N. elementi:	1		
Superficie spazio:	0,36	Totale mq:	0,36		
Distanze		Prima	Dopo		
Segnali di pericolo:					
Segnali di indicazione:	1,70				
Semafori:					
Intersezioni:					
Gallerie:					
Altri impianti (temporanei):	<input type="checkbox"/>	<input type="checkbox"/>			
Marg. carreggiata:	4,54				
Dim. marciapiede:	1,85				
Edifici/Recinzioni:					
Altezza margine inf.:	0,35				
Illuminazione:	Non luminoso				
Orientamento:	Ortagonale				
Intervento:					
Note progetto:					



Collocazione	<input type="checkbox"/> cavalcavia	<input type="checkbox"/> FS
	<input type="checkbox"/> in aderenza	<input type="checkbox"/> parapetto
	<input type="checkbox"/> curva	<input type="checkbox"/> isola spartitraffico
Conformità:	Non conforme	
Note:	-Prima segnali di indicazione	

Via:	Allo stadio	civico:	Km:	N. ubicazione:	53
Frazione:	SEREGNO			Tavola:	
Tipo strada:	E	Zona Piano:	Zona A2		
Utilizzo:	Pubblicità esterna				
Categoria:	Impianto pubblicitario di servizio				
Tipologia:	Transenna				
Lunghezza spazio:	0,80	Numero spazi:	1		
Altezza spazio:	0,45	N. elementi:	1		
Superficie spazio:	0,36	Totale mq:	0,36		
Distanze		Prima	Dopo		
Segnali di pericolo:					
Segnali di indicazione:					
Semafori:					
Intersezioni:					
Gallerie:					
Altri impianti (temporanei):	<input type="checkbox"/>	<input type="checkbox"/>			
Marg. carreggiata:					
Dim. marciapiede:					
Edifici/Recinzioni:					
Altezza margine inf.:	0,35				
Illuminazione:	Non luminoso				
Orientamento:	Ortogonale				
			Collocazione	<input type="checkbox"/> cavalcavia	<input type="checkbox"/> FS
				<input type="checkbox"/> in aderenza	<input type="checkbox"/> parapetto
				<input type="checkbox"/> curva	<input type="checkbox"/> isola spartitraffico
			Conformità:	Conforme	
			Note:		



Intervento:
Note progetto:

Via:	Allo stadio	civico:	Km:	N. ubicazione:	54
Frazione:	SEREGNO			Tavola:	
Tipo strada:	E	Zona Piano:	Zona A2		
Utilizzo:	Pubblicità esterna				
Categoria:	Impianto pubblicitario di servizio				
Tipologia:	Transenna				
Lunghezza spazio:	0,80	Numero spazi:	1		
Altezza spazio:	0,45	N. elementi:	1		
Superficie spazio:	0,36	Totale mq:	0,36		
Distanze		Prima	Dopo		
Segnali di pericolo:					
Segnali di indicazione:	1,70				
Semafori:					
Intersezioni:					
Gallerie:					
Altri impianti (temporanei):	<input type="checkbox"/>	<input type="checkbox"/>			
Marg. carreggiata:					
Dim. marciapiede:					
Edifici/Recinzioni:					
Altezza margine inf.:	0,35				
Illuminazione:	Non luminoso				
Orientamento:	Ortogonale				
			Collocazione	<input type="checkbox"/> cavalcavia	<input type="checkbox"/> FS
				<input type="checkbox"/> in aderenza	<input type="checkbox"/> parapetto
				<input type="checkbox"/> curva	<input type="checkbox"/> isola spartitraffico
			Conformità:	Non conforme	
			Note:	-Prima segnali di indicazione	



Intervento:
Note progetto:

Via:	Allo stadio	civico:	Km:	N. ubicazione:	55
Frazione:	SEREGNO	Tavola:			
Tipo strada:	E	Zona Piano:	Zona A2		
Utilizzo:	Pubblicità esterna				
Categoria:	Impianto pubblicitario di servizio				
Tipologia:	Messaggio variabile				
Lunghezza spazio:	3,00	Numero spazi:	1		
Altezza spazio:	2,00	N. elementi:	1		
Superficie spazio:	6,00	Totale mq:	6,00		
Distanze		Prima	Dopo		
Segnali di pericolo:					
Segnali di indicazione:					
Semafori:					
Intersezioni:					
Gallerie:					
Altri impianti (temporanei):	<input type="checkbox"/>	<input type="checkbox"/>	Collocazione	<input type="checkbox"/> cavalcavia	<input type="checkbox"/> FS
Marg. carreggiata:					
Dim. marciapiede:					
Edifici/Recinzioni:					
Altezza margine inf.:	2,75	Conformità: Conforme			
Illuminazione:	Non luminoso	Note:			
Orientamento:	Ortagonale				
Intervento:					
Note progetto:					



Via:	Allo stadio	civico:	Km:	N. ubicazione:	56
Frazione:	SEREGNO	Tavola:			
Tipo strada:	E	Zona Piano:	Zona A2		
Utilizzo:	Pubblicità esterna				
Categoria:	Impianto di pubblicità o propaganda				
Tipologia:	Tabella				
Lunghezza spazio:	15,00	Numero spazi:	1		
Altezza spazio:	1,00	N. elementi:	1		
Superficie spazio:	15,00	Totale mq:	15,00		
Distanze		Prima	Dopo		
Segnali di pericolo:					
Segnali di indicazione:					
Semafori:					
Intersezioni:	62,00				
Gallerie:					
Altri impianti (temporanei):	<input type="checkbox"/>	<input type="checkbox"/>	Collocazione	<input checked="" type="checkbox"/> cavalcavia	<input type="checkbox"/> FS
Marg. carreggiata:					
Dim. marciapiede:					
Edifici/Recinzioni:					
Altezza margine inf.:	5,20	Conformità: Non conforme			
Illuminazione:	Non luminoso	Note: -Utilizzo non ammesso -Impianto in presenza di cavalcavia			
Orientamento:	Ortagonale				
Intervento:					
Note progetto:					



Via: Allo stadio civile Km: N. ubicazione: 57

Frazione: SEREGNO Tavola:

Tipo strada: E Zona Piano: Zona A2

Utilizzo: Pubblicità esterna

Categoria: Cartello

Tipologia: Cartello

Lunghezza spazio: 2,40 Numero spazi: 2

Altezza spazio: 2,00 N. elementi: 1

Superficie spazio: 4,80 Totale mq: 9,60

Distanze Prima Dopo

Segnali di pericolo:

Segnali di indicazione:

Semafori:

Intersezioni:

Gallerie:

Altri impianti (temporanei): 32,68 62,00

Marg. carreggiata: 5,73

Dim. marciapiede:

Edifici/Recinzioni:

Altezza margine inf.: 2,08

Illuminazione: Non luminoso

Orientamento: Ortagonale



Collocazione cavalcavia FS

in aderenza parapetto

curva isola spartitraffico

Conformità: Conforme

Note:

Intervento:

Note progetto:

Via: Allo stadio civile Km: N. ubicazione: 58

Frazione: SEREGNO Tavola:

Tipo strada: E Zona Piano: Zona A2

Utilizzo: Pubblicità esterna

Categoria: Cartello

Tipologia: Cartello

Lunghezza spazio: 2,40 Numero spazi: 2

Altezza spazio: 2,00 N. elementi: 1

Superficie spazio: 4,80 Totale mq: 9,60

Distanze Prima Dopo

Segnali di pericolo:

Segnali di indicazione:

Semafori:

Intersezioni:

Gallerie:

Altri impianti (temporanei): 25,30 32,68

Marg. carreggiata: 5,73

Dim. marciapiede:

Edifici/Recinzioni:

Altezza margine inf.: 2,14

Illuminazione: Non luminoso

Orientamento: Ortagonale



Collocazione cavalcavia FS

in aderenza parapetto

curva isola spartitraffico

Conformità: Conforme

Note:

Intervento:

Note progetto:

Via:	Allo stadio	civico:	Km:	N. ubicazione:	59
Frazione:	SEREGNO	Tavola:			
Tipo strada:	E	Zona Piano:	Zona A2		
Utilizzo:	Pubblicità esterna				
Categoria:	Cartello				
Tipologia:	Cartello				
Lunghezza spazio:	2,40	Numero spazi:	2		
Altezza spazio:	2,00	N. elementi:	1		
Superficie spazio:	4,80	Totale mq:	9,60		
Distanze		Prima	Dopo		
Segnali di pericolo:					
Segnali di indicazione:					
Semafori:					
Intersezioni:					
Gallerie:					
Altri impianti (temporanei):	27,45	<input type="checkbox"/>	25,30	<input type="checkbox"/>	
Marg. carreggiata:	5,47				
Dim. marciapiede:					
Edifici/Recinzioni:					
Altezza margine inf.:	2,06				
Illuminazione:	Non luminoso				
Orientamento:	Ortagonale				
Collocazione	<input type="checkbox"/> cavalcavia		<input type="checkbox"/> FS		
	<input type="checkbox"/> in aderenza		<input type="checkbox"/> parapetto		
	<input type="checkbox"/> curva		<input type="checkbox"/> isola spartitraffico		
Conformità:	Conforme				
Note:					



Intervento:
Note progetto:

Via:	Allo stadio	civico:	Km:	N. ubicazione:	60
Frazione:	SEREGNO	Tavola:			
Tipo strada:	E	Zona Piano:	Zona A2		
Utilizzo:	Pubblicità esterna				
Categoria:	Cartello				
Tipologia:	Cartello				
Lunghezza spazio:	2,40	Numero spazi:	2		
Altezza spazio:	2,00	N. elementi:	1		
Superficie spazio:	4,80	Totale mq:	9,60		
Distanze		Prima	Dopo		
Segnali di pericolo:					
Segnali di indicazione:					
Semafori:					
Intersezioni:					
Gallerie:					
Altri impianti (temporanei):	25,98	<input type="checkbox"/>	27,45	<input type="checkbox"/>	
Marg. carreggiata:	7,25				
Dim. marciapiede:					
Edifici/Recinzioni:					
Altezza margine inf.:	2,67				
Illuminazione:	Non luminoso				
Orientamento:	Ortagonale				
Collocazione	<input type="checkbox"/> cavalcavia		<input type="checkbox"/> FS		
	<input type="checkbox"/> in aderenza		<input type="checkbox"/> parapetto		
	<input type="checkbox"/> curva		<input type="checkbox"/> isola spartitraffico		
Conformità:	Conforme				
Note:					



Intervento:
Note progetto:

Via:	Allo stadio	civico:	Km:	N. ubicazione:	61
Frazione:	SEREGNO			Tavola:	
Tipo strada:	E	Zona Piano:	Zona A2		
Utilizzo:	Pubblicità esterna				
Categoria:	Cartello				
Tipologia:	Cartello				
Lunghezza spazio:	2,40	Numero spazi:	2		
Altezza spazio:	2,00	N. elementi:	1		
Superficie spazio:	4,80	Totale mq:	9,60		
Distanze		Prima	Dopo		
Segnali di pericolo:					
Segnali di indicazione:					
Semafori:					
Intersezioni:					
Gallerie:					
Altri impianti (temporanei):	<input type="checkbox"/>	25,98	<input type="checkbox"/>	Collocazione	<input type="checkbox"/> cavalcavia <input type="checkbox"/> FS
Marg. carreggiata:	5,25			<input type="checkbox"/> in aderenza	<input type="checkbox"/> parapetto
Dim. marciapiede:				<input type="checkbox"/> curva	<input type="checkbox"/> isola spartitraffico
Edifici/Recinzioni:					
Altezza margine inf.:	1,95				
Illuminazione:	Non luminoso				
Orientamento:	Ortagonale				
Conformità:	Conforme				
Note:					



Intervento:
Note progetto:

Via:	Vivaldi Antonio	civico: 1	Km:	N. ubicazione:	62
Frazione:	SEREGNO			Tavola:	
Tipo strada:	F	Zona Piano:	Zona A2		
Utilizzo:	Pubblica affissione istituzionale				
Categoria:	Cartello				
Tipologia:	Stendardo				
Lunghezza spazio:	1,40	Numero spazi:	2		
Altezza spazio:	2,00	N. elementi:	1		
Superficie spazio:	2,80	Totale mq:	5,60		
Distanze		Prima	Dopo		
Segnali di pericolo:		12,06	3,02		
Segnali di indicazione:					
Semafori:					
Intersezioni:					
Gallerie:					
Altri impianti (temporanei):	19,28	<input type="checkbox"/>	<input type="checkbox"/>	Collocazione	<input type="checkbox"/> cavalcavia <input type="checkbox"/> FS
Marg. carreggiata:	2,74			<input type="checkbox"/> in aderenza	<input type="checkbox"/> parapetto
Dim. marciapiede:	3,81			<input type="checkbox"/> curva	<input type="checkbox"/> isola spartitraffico
Edifici/Recinzioni:					
Altezza margine inf.:	0,84				
Illuminazione:	Non luminoso				
Orientamento:	Parallelo				
Conformità:	Reso conforme				
Note:	-Prima segnali di pericolo o prescrizione - Dopo segnali di pericolo o prescrizione				
Intervento:	Manutenzione				
Note progetto:	Prevista manutenzione del manufatto; impianto in asse con palo illuminazione, non costituisce ostacolo visivo alla percezione della segnaletica stradale				



Via:	Vivaldi Antonio	civico: fr4	Km:	N. ubicazione:	63
Frazione:	SEREGNO	Tavola:			
Tipo strada:	F	Zona Piano:	Zona A2		
Utilizzo:	Pubblica affissione istituzionale				
Categoria:	Cartello				
Tipologia:	Stendardo				
Lunghezza spazio:	1,40	Numero spazi:	2		
Altezza spazio:	2,00	N. elementi:	1		
Superficie spazio:	2,80	Totale mq:	5,60		
Distanze	Prima	Dopo			
Segnali di pericolo:	13,42	7,17			
Segnali di indicazione:					
Semafori:					
Intersezioni:					
Gallerie:					
Altri impianti (temporanei):	23,15	<input type="checkbox"/>	19,28	<input type="checkbox"/>	
Marg. carreggiata:	2,74				
Dim. marciapiede:	2,23				
Edifici/Recinzioni:					
Altezza margine inf.:	0,84				
Illuminazione:	Non luminoso				
Orientamento:	Parallelo				
Intervento:	Manutenzione				
Note progetto:	Prevista manutenzione del manufatto; impianto in asse con palo illuminazione, non costituisce ostacolo visivo alla percezione della segnaletica stradale				



Collocazione	<input type="checkbox"/> cavalcavia	<input type="checkbox"/> FS
	<input type="checkbox"/> in aderenza	<input type="checkbox"/> parapetto
	<input type="checkbox"/> curva	<input type="checkbox"/> isola spartitraffico
Conformità:	Reso conforme	
Note:	-Dopo segnali di pericolo o prescrizione	

Via:	Vivaldi Antonio	civico:	Km:	N. ubicazione:	64
Frazione:	SEREGNO	Tavola:			
Tipo strada:	F	Zona Piano:	Zona A2		
Utilizzo:	Affissione necrologica				
Categoria:	Cartello				
Tipologia:	Stendardo				
Lunghezza spazio:	1,40	Numero spazi:	1		
Altezza spazio:	2,00	N. elementi:	1		
Superficie spazio:	2,80	Totale mq:	2,80		
Distanze	Prima	Dopo			
Segnali di pericolo:		4,56			
Segnali di indicazione:					
Semafori:					
Intersezioni:					
Gallerie:					
Altri impianti (temporanei):		<input type="checkbox"/>	23,15	<input type="checkbox"/>	
Marg. carreggiata:	1,81				
Dim. marciapiede:	2,21				
Edifici/Recinzioni:					
Altezza margine inf.:	0,80				
Illuminazione:	Non luminoso				
Orientamento:	Parallelo				
Intervento:	Sostituzione				
Note progetto:	Prevista sostituzione con 1 stendardo di formato 1,40x2,00 posto in aderenza alla recinzione				



Collocazione	<input type="checkbox"/> cavalcavia	<input type="checkbox"/> FS
	<input checked="" type="checkbox"/> in aderenza	<input type="checkbox"/> parapetto
	<input type="checkbox"/> curva	<input type="checkbox"/> isola spartitraffico
Conformità:	Reso conforme	
Note:	-Dopo segnali di pericolo o prescrizione	

Via:	Pasubio	civico: fr11	Km:	N. ubicazione:	65
Frazione:	SEREGNO			Tavola:	
Tipo strada:	F	Zona Piano:	Zona A2		
Utilizzo:	Pubblica affissione commerciale				
Categoria:	Cartello				
Tipologia:	Bacheca				
Lunghezza spazio:	1,40	Numero spazi:	2		
Altezza spazio:	2,00	N. elementi:	3		
Superficie spazio:	2,80	Totale mq:	16,80		
Distanze		Prima	Dopo		
Segnali di pericolo:					
Segnali di indicazione:					
Semafori:					
Intersezioni:					
Gallerie:					
Altri impianti (temporanei):	10,29	<input type="checkbox"/>	<input type="checkbox"/>	Collocazione	<input type="checkbox"/> cavalcavia <input type="checkbox"/> FS
Marg. carreggiata:	2,23				<input type="checkbox"/> in aderenza <input type="checkbox"/> parapetto
Dim. marciapiede:	3,75				<input type="checkbox"/> curva <input type="checkbox"/> isola spartitraffico
Edifici/Recinzioni:					
Altezza margine inf.:	0,75				Conformità: Conforme
Illuminazione:	Non luminoso				Note: -NB eseguire manutenzione straordinaria: impianto arrugginito
Orientamento:	Parallelo				
Intervento:	Sostituzione				
Note progetto:	Prevista sostituzione con bacheca in esenzione di formato 1,40x2,00				



Via:	Pasubio	civico: fr11	Km:	N. ubicazione:	66
Frazione:	SEREGNO			Tavola:	
Tipo strada:	F	Zona Piano:	Zona A2		
Utilizzo:	Pubblica affissione commerciale				
Categoria:	Cartello				
Tipologia:	Stendardo				
Lunghezza spazio:	1,40	Numero spazi:	2		
Altezza spazio:	2,00	N. elementi:	1		
Superficie spazio:	2,80	Totale mq:	5,60		
Distanze		Prima	Dopo		
Segnali di pericolo:					
Segnali di indicazione:					
Semafori:					
Intersezioni:					
Gallerie:					
Altri impianti (temporanei):		<input type="checkbox"/>	10,29	<input type="checkbox"/>	Collocazione <input type="checkbox"/> cavalcavia <input type="checkbox"/> FS
Marg. carreggiata:	2,23				<input type="checkbox"/> in aderenza <input type="checkbox"/> parapetto
Dim. marciapiede:	3,75				<input type="checkbox"/> curva <input type="checkbox"/> isola spartitraffico
Edifici/Recinzioni:					
Altezza margine inf.:	0,71				Conformità: Conforme
Illuminazione:	Non luminoso				Note: -NB eseguire manutenzione straordinaria: impianto arrugginito
Orientamento:	Parallelo				
Intervento:	Manutenzione				
Note progetto:	Prevista manutenzione del manufatto				



Via:	Liberazione	civico: fr15	Km:	N. ubicazione:	67
Frazione:	SEREGNO			Tavola:	
Tipo strada:	F	Zona Piano:	Zona A2		
Utilizzo:	Pubblica affissione istituzionale				
Categoria:	Cartello				
Tipologia:	Standardo				
Lunghezza spazio:	1,40	Numero spazi:	2		
Altezza spazio:	1,00	N. elementi:	1		
Superficie spazio:	1,40	Totale mq:	2,80		
Distanze		Prima	Dopo		
Segnali di pericolo:		14,08	2,09		
Segnali di indicazione:					
Semafori:					
Intersezioni:					
Gallerie:					
Altri impianti (temporanei):		<input type="checkbox"/>	<input type="checkbox"/>		
Marg. carreggiata:	2,85				
Dim. marciapiede:	4,50				
Edifici/Recinzioni:					
Altezza margine inf.:	0,80				
Illuminazione:	Non luminoso				
Orientamento:	Parallelo				
Intervento:	Rimozione				
Note progetto:	Prevista rimozione manufatto				



Collocazione	<input type="checkbox"/> cavalcavia	<input type="checkbox"/> FS
	<input type="checkbox"/> in aderenza	<input type="checkbox"/> parapetto
	<input type="checkbox"/> curva	<input checked="" type="checkbox"/> isola spartitraffico
Conformità:	Non conforme	
Note:	-Impianto in presenza di isola spartitraffico - Dopo segnali di pericolo o prescrizione	

Via:	Cadorna Luigi	civico:	Km:	N. ubicazione:	68
Frazione:	SEREGNO			Tavola:	
Tipo strada:	F	Zona Piano:	Zona A2		
Utilizzo:	Affissione necrologica				
Categoria:	Cartello				
Tipologia:	Standardo				
Lunghezza spazio:	1,40	Numero spazi:	2		
Altezza spazio:	1,00	N. elementi:	1		
Superficie spazio:	1,40	Totale mq:	2,80		
Distanze		Prima	Dopo		
Segnali di pericolo:		1,66			
Segnali di indicazione:					
Semafori:					
Intersezioni:		2,03			
Gallerie:					
Altri impianti (temporanei):		<input type="checkbox"/>	20,01	<input type="checkbox"/>	
Marg. carreggiata:	1,59				
Dim. marciapiede:					
Edifici/Recinzioni:					
Altezza margine inf.:	0,76				
Illuminazione:	Non luminoso				
Orientamento:	Parallelo				
Intervento:	Manutenzione				
Note progetto:	Prevista manutenzione del manufatto; impianto posto tra filare d'alberi, non costituisce ostacolo visivo alla percezione della segnaletica stradale				



Collocazione	<input type="checkbox"/> cavalcavia	<input type="checkbox"/> FS
	<input type="checkbox"/> in aderenza	<input type="checkbox"/> parapetto
	<input type="checkbox"/> curva	<input type="checkbox"/> isola spartitraffico
Conformità:	Reso conforme	
Note:	-Prima di intersezioni -Prima segnali di pericolo o prescrizione	

Via:	Cadorna Luigi	civico:	Km:	N. ubicazione:	69
Frazione:	SEREGNO			Tavola:	
Tipo strada:	F	Zona Piano:	Zona A2		
Utilizzo:	Pubblica affissione commerciale				
Categoria:	Cartello				
Tipologia:	Stendardo				
Lunghezza spazio:	2,00	Numero spazi:	2		
Altezza spazio:	1,40	N. elementi:	1		
Superficie spazio:	2,80	Totale mq:	5,60		
Distanze		Prima	Dopo		
Segnali di pericolo:	2,07				
Segnali di indicazione:					
Semafori:					
Intersezioni:	2,05				
Gallerie:					
Altri impianti (temporanei):	20,01	<input type="checkbox"/>	<input type="checkbox"/>	Collocazione	<input type="checkbox"/> cavalcavia <input type="checkbox"/> FS
Marg. carreggiata:	1,59			<input type="checkbox"/> in aderenza	<input type="checkbox"/> parapetto
Dim. marciapiede:				<input type="checkbox"/> curva	<input type="checkbox"/> isola spartitraffico
Edifici/Recinzioni:					
Altezza margine inf.:	0,75			Conformità:	Reso conforme
Illuminazione:	Non luminoso				
Orientamento:	Parallelo				
Intervento:	Nessuno				
Note progetto:	Previsto nessun intervento; impianto tra filare d'alberi, non costituisce ostacolo visivo alla percezione della segnaletica stradale				



Via:	Cadorna Luigi	civico:	Km:	N. ubicazione:	70
Frazione:	SEREGNO			Tavola:	
Tipo strada:	F	Zona Piano:	Zona A2		
Utilizzo:	Pubblica affissione istituzionale				
Categoria:	Cartello				
Tipologia:	Stendardo				
Lunghezza spazio:	1,40	Numero spazi:	2		
Altezza spazio:	1,00	N. elementi:	1		
Superficie spazio:	1,40	Totale mq:	2,80		
Distanze		Prima	Dopo		
Segnali di pericolo:					
Segnali di indicazione:					
Semafori:					
Intersezioni:					
Gallerie:					
Altri impianti (temporanei):		<input type="checkbox"/>	<input type="checkbox"/>	Collocazione	<input type="checkbox"/> cavalcavia <input type="checkbox"/> FS
Marg. carreggiata:	3,32			<input type="checkbox"/> in aderenza	<input type="checkbox"/> parapetto
Dim. marciapiede:	3,13			<input type="checkbox"/> curva	<input type="checkbox"/> isola spartitraffico
Edifici/Recinzioni:					
Altezza margine inf.:	0,82			Conformità:	Conforme
Illuminazione:	Non luminoso				
Orientamento:	Parallelo				
Intervento:	Manutenzione				
Note progetto:	Prevista manutenzione del manufatto				




Via:	Cavour Conte di	civico: 101 Km:	N. ubicazione:	71
Frazione:	SEREGNO	Tavola:		
Tipo strada:	F	Zona Piano:	Zona A2	
Utilizzo:	Pubblica affissione commerciale			
Categoria:	Cartello			
Tipologia:	Bacheca			
Lunghezza spazio:	1,40	Numero spazi:	2	
Altezza spazio:	2,00	N. elementi:	1	
Superficie spazio:	2,80	Totale mq:	5,60	
Distanze	Prima	Dopo		
Segnali di pericolo:	47,61			
Segnali di indicazione:				
Semafori:				
Intersezioni:	28,36			
Gallerie:				
Altri impianti (temporanei):	<input type="checkbox"/>	<input type="checkbox"/>		
Marg. carreggiata:	3,12			
Dim. marciapiede:	2,98			
Edifici/Recinzioni:				
Altezza margine inf.:	0,82			
Illuminazione:	Non luminoso			
Orientamento:	Parallelo			
Intervento:	Sostituzione			
Note progetto:	Prevista sostituzione con bacheca in esenzione di formato 1,40x2,00			



Collocazione	<input type="checkbox"/> cavalcavia	<input type="checkbox"/> FS
	<input type="checkbox"/> in aderenza	<input type="checkbox"/> parapetto
	<input type="checkbox"/> curva	<input type="checkbox"/> isola spartitraffico

Conformità:	Conforme
Note:	-NB eseguire manutenzione straordinaria: impianto arrugginito

Via:	Cavour Conte di	civico: 104 Km:	N. ubicazione:	72
Frazione:	SEREGNO	Tavola:		
Tipo strada:	F	Zona Piano:	Zona A2	
Utilizzo:	Pubblica affissione commerciale			
Categoria:	Cartello			
Tipologia:	Bacheca			
Lunghezza spazio:	1,40	Numero spazi:	2	
Altezza spazio:	2,00	N. elementi:	2	
Superficie spazio:	2,80	Totale mq:	11,20	
Distanze	Prima	Dopo		
Segnali di pericolo:	23,43 28,22			
Segnali di indicazione:				
Semafori:				
Intersezioni:				
Gallerie:				
Altri impianti (temporanei):	<input type="checkbox"/>	<input type="checkbox"/>		
Marg. carreggiata:	0,81			
Dim. marciapiede:	2,20			
Edifici/Recinzioni:				
Altezza margine inf.:	0,77			
Illuminazione:	Non luminoso			
Orientamento:	Parallelo			
Intervento:	Sostituzione			
Note progetto:	Prevista sostituzione con 1 bacheca in esenzione di formato 1,40x2,00			



Collocazione	<input type="checkbox"/> cavalcavia	<input type="checkbox"/> FS
	<input type="checkbox"/> in aderenza	<input type="checkbox"/> parapetto
	<input type="checkbox"/> curva	<input type="checkbox"/> isola spartitraffico

Conformità:	Conforme
Note:	-NB eseguire manutenzione straordinaria: impianto arrugginito

Via:	Cavour Conte di	civico: 55	Km:	N. ubicazione:	73
Frazione:	SEREGNO	Tavola:			
Tipo strada:	F	Zona Piano:	Zona A2		
Utilizzo:	Pubblica affissione istituzionale				
Categoria:	Cartello				
Tipologia:	Standardo				
Lunghezza spazio:	0,75	Numero spazi:	2		
Altezza spazio:	0,95	N. elementi:	1		
Superficie spazio:	0,71	Totale mq:	1,42		
Distanze	Prima	Dopo			
Segnali di pericolo:	22,11				
Segnali di indicazione:					
Semafori:					
Intersezioni:	28,50				
Gallerie:					
Altri impianti (temporanei):	<input type="checkbox"/>	<input type="checkbox"/>	Collocazione		
Marg. carreggiata:	1,48	<input type="checkbox"/> cavalcavia		<input type="checkbox"/> FS	
Dim. marciapiede:	1,22	<input checked="" type="checkbox"/> in aderenza		<input type="checkbox"/> parapetto	
Edifici/Recinzioni:	<input type="checkbox"/> curva		<input type="checkbox"/> isola spartitraffico		
Altezza margine inf.:	0,83	Conformità: Conforme			
Illuminazione:	Non luminoso				
Orientamento:	Inclinato				
Note:	-NB: impianto posto in aderenza -Prima di intersezioni -Prima segnali di pericolo o				
Intervento:	Manutenzione				
Note progetto:	Prevista manutenzione del manufatto; l'impianto non costituisce ostacolo visivo alla percezione della segnaletica stradale				



Via:	Rocco San	civico:	Km:	N. ubicazione:	74
Frazione:	SEREGNO	Tavola:			
Tipo strada:	F	Zona Piano:	Zona A2		
Utilizzo:	Affissione necrologica				
Categoria:	Impianto di pubblicità o propaganda				
Tipologia:	Tabella				
Lunghezza spazio:	1,00	Numero spazi:	1		
Altezza spazio:	1,40	N. elementi:	1		
Superficie spazio:	1,40	Totale mq:	1,40		
Distanze	Prima	Dopo			
Segnali di pericolo:					
Segnali di indicazione:					
Semafori:					
Intersezioni:	12,00				
Gallerie:					
Altri impianti (temporanei):	<input type="checkbox"/>	<input type="checkbox"/>	Collocazione		
Marg. carreggiata:	1,90	<input type="checkbox"/> cavalcavia		<input type="checkbox"/> FS	
Dim. marciapiede:	1,59	<input checked="" type="checkbox"/> in aderenza		<input type="checkbox"/> parapetto	
Edifici/Recinzioni:	<input type="checkbox"/> curva		<input type="checkbox"/> isola spartitraffico		
Altezza margine inf.:	0,91	Conformità: Conforme			
Illuminazione:	Non luminoso				
Orientamento:	Parallelo				
Note:	-NB: impianto posto in aderenza -NB eseguire manutenzione				
Intervento:	Manutenzione				
Note progetto:	Prevista manutenzione del manufatto				



Via:	Rocco San	civico:	Km:	N. ubicazione:	75
Frazione:	SEREGNO			Tavola:	
Tipo strada:	F	Zona Piano:	Zona A2		
Utilizzo:	Pubblica affissione commerciale				
Categoria:	Impianto di pubblicità o propaganda				
Tipologia:	Tabella				
Lunghezza spazio:	1,40	Numero spazi:	1		
Altezza spazio:	2,00	N. elementi:	2		
Superficie spazio:	2,80	Totale mq:	5,60		
Distanze		Prima	Dopo		
Segnali di pericolo:					
Segnali di indicazione:					
Semafori:					
Intersezioni:	5,50				
Gallerie:					
Altri impianti (temporanei):	<input type="checkbox"/>	<input type="checkbox"/>			
Marg. carreggiata:	1,90				
Dim. marciapiede:	1,58				
Edifici/Recinzioni:					
Altezza margine inf.:	0,91				
Illuminazione:	Non luminoso				
Orientamento:	Parallelo				
Intervento:	Nessuno				
Note progetto:	Previsto nessun intervento; impianto in aderenza, non costituisce ostacolo visivo alla percezione della segnaletica stradale				



Collocazione	<input type="checkbox"/> cavalcavia	<input type="checkbox"/> FS
	<input checked="" type="checkbox"/> in aderenza	<input type="checkbox"/> parapetto
	<input type="checkbox"/> curva	<input type="checkbox"/> isola spartitraffico
Conformità:	Conforme	
Note:	-Prima di intersezioni -NB: impianto posto in aderenza -NB eseguire manutenzione	

Via:	Rocco San	civico: 65	Km:	N. ubicazione:	76
Frazione:	SEREGNO			Tavola:	
Tipo strada:	F	Zona Piano:	Zona A2		
Utilizzo:	Affissione necrologica				
Categoria:	Cartello				
Tipologia:	Standardo				
Lunghezza spazio:	1,40	Numero spazi:	1		
Altezza spazio:	1,00	N. elementi:	1		
Superficie spazio:	1,40	Totale mq:	1,40		
Distanze		Prima	Dopo		
Segnali di pericolo:	3,50				
Segnali di indicazione:					
Semafori:					
Intersezioni:	22,00				
Gallerie:					
Altri impianti (temporanei):	<input type="checkbox"/>	<input type="checkbox"/>			
Marg. carreggiata:	3,34				
Dim. marciapiede:	1,50				
Edifici/Recinzioni:					
Altezza margine inf.:	0,80				
Illuminazione:	Non luminoso				
Orientamento:	Parallelo				
Intervento:	Manutenzione				
Note progetto:	Prevista manutenzione del manufatto; l'impianto non costituisce ostacolo visivo alla percezione della segnaletica stradale				



Collocazione	<input type="checkbox"/> cavalcavia	<input type="checkbox"/> FS
	<input checked="" type="checkbox"/> in aderenza	<input type="checkbox"/> parapetto
	<input type="checkbox"/> curva	<input type="checkbox"/> isola spartitraffico
Conformità:	Conforme	
Note:	-Prima segnali di pericolo o prescrizione - NB: impianto posto in aderenza -NB	

Via:	Quarto dei Mille	civico:	Km:	N. ubicazione:	77
Frazione:	SEREGNO				Tavola:
Tipo strada:	F	Zona Piano:	Zona A1		
Utilizzo:	Pubblica affissione commerciale				
Categoria:	Cartello				
Tipologia:	Poster				
Lunghezza spazio:	6,00	Numero spazi:	1		
Altezza spazio:	3,00	N. elementi:	2		
Superficie spazio:	18,00	Totale mq:	36,00		
Distanze		Prima	Dopo		
Segnali di pericolo:					
Segnali di indicazione:					
Semafori:					
Intersezioni:					
Gallerie:					
Altri impianti (temporanei):		<input type="checkbox"/>	<input type="checkbox"/>		
Marg. carreggiata:	3,27				
Dim. marciapiede:					
Edifici/Recinzioni:					
Altezza margine inf.:	2,35				
Illuminazione:	Non luminoso				
Orientamento:	Parallelo				
Intervento:	Rimozione				
Note progetto:	Prevista rimozione manufatti				



Collocazione	<input type="checkbox"/> cavalcavia	<input type="checkbox"/> FS
	<input type="checkbox"/> in aderenza	<input type="checkbox"/> parapetto
	<input type="checkbox"/> curva	<input type="checkbox"/> isola spartitraffico

Conformità: Non conforme
 Note: -Superficie non ammessa

Via:	Valeria Santa	civico:	Km:	N. ubicazione:	78
Frazione:	SEREGNO				Tavola:
Tipo strada:	F	Zona Piano:	Zona A2		
Utilizzo:	Pubblica affissione istituzionale				
Categoria:	Cartello				
Tipologia:	Standardo				
Lunghezza spazio:	0,75	Numero spazi:	2		
Altezza spazio:	0,95	N. elementi:	1		
Superficie spazio:	0,71	Totale mq:	1,42		
Distanze		Prima	Dopo		
Segnali di pericolo:					
Segnali di indicazione:					
Semafori:					
Intersezioni:					
Gallerie:					
Altri impianti (temporanei):		<input type="checkbox"/>	<input type="checkbox"/>		
Marg. carreggiata:	1,48				
Dim. marciapiede:	1,36				
Edifici/Recinzioni:					
Altezza margine inf.:	0,70				
Illuminazione:	Non luminoso				
Orientamento:	Parallelo				
Intervento:	Nessuno				
Note progetto:	Previsto nessun intervento				



Collocazione	<input type="checkbox"/> cavalcavia	<input type="checkbox"/> FS
	<input type="checkbox"/> in aderenza	<input type="checkbox"/> parapetto
	<input type="checkbox"/> curva	<input type="checkbox"/> isola spartitraffico

Conformità: Conforme
 Note:

Via:	Vitale San	civico: 54	Km:	N. ubicazione:	79
Frazione:	SEREGNO	Tavola:			
Tipo strada:	F	Zona Piano:	Zona A2		
Utilizzo:	Pubblica affissione istituzionale				
Categoria:	Cartello				
Tipologia:	Stendardo				
Lunghezza spazio:	1,40	Numero spazi:	2		
Altezza spazio:	1,00	N. elementi:	1		
Superficie spazio:	1,40	Totale mq:	2,80		
Distanze		Prima	Dopo		
Segnali di pericolo:					
Segnali di indicazione:					
Semafori:					
Intersezioni:					
Gallerie:					
Altri impianti (temporanei):		<input type="checkbox"/>	<input type="checkbox"/>		
Marg. carreggiata:	0,80				
Dim. marciapiede:	2,47				
Edifici/Recinzioni:					
Altezza margine inf.:	0,90				
Illuminazione:	Non luminoso				
Orientamento:	Parallelo				
Intervento:	Manutenzione				
Note progetto:	Prevista manutenzione del manufatto				
Collocazione	<input type="checkbox"/> cavalcavia		<input type="checkbox"/> FS		
	<input type="checkbox"/> in aderenza		<input type="checkbox"/> parapetto		
	<input type="checkbox"/> curva		<input type="checkbox"/> isola spartitraffico		
Conformità:	Conforme				
Note:	-NB eseguire manutenzione straordinaria: impianto arrugginito				



Via:	Vitale San	civico: fr70	Km:	N. ubicazione:	80
Frazione:	SEREGNO	Tavola:			
Tipo strada:	F	Zona Piano:	Zona A2		
Utilizzo:	Affissione necrologica				
Categoria:	Cartello				
Tipologia:	Stendardo				
Lunghezza spazio:	1,40	Numero spazi:	2		
Altezza spazio:	1,00	N. elementi:	1		
Superficie spazio:	1,40	Totale mq:	2,80		
Distanze		Prima	Dopo		
Segnali di pericolo:					
Segnali di indicazione:					
Semafori:					
Intersezioni:					
Gallerie:					
Altri impianti (temporanei):		<input type="checkbox"/>	5,50	<input type="checkbox"/>	
Marg. carreggiata:	1,05				
Dim. marciapiede:	2,34				
Edifici/Recinzioni:					
Altezza margine inf.:	0,85				
Illuminazione:	Non luminoso				
Orientamento:	Parallelo				
Intervento:	Manutenzione				
Note progetto:	Prevista manutenzione del manufatto; impianto posto tra filare d'alberi, non costituisce ostacolo visivo alla percezione della segnaletica stradale				
Collocazione	<input type="checkbox"/> cavalcavia		<input type="checkbox"/> FS		
	<input type="checkbox"/> in aderenza		<input type="checkbox"/> parapetto		
	<input type="checkbox"/> curva		<input type="checkbox"/> isola spartitraffico		
Conformità:	Reso conforme				
Note:	-Altri impianti dopo				



Via:	Vitale San	civico: fr70 Km:	N. ubicazione:	81
Frazione:	SEREGNO	Tavola:		
Tipo strada:	F	Zona Piano:	Zona A2	
Utilizzo:	Pubblica affissione commerciale			
Categoria:	Cartello			
Tipologia:	Stendardo			
Lunghezza spazio:	1,40	Numero spazi:	2	
Altezza spazio:	2,00	N. elementi:	3	
Superficie spazio:	2,80	Totale mq:	16,80	
Distanze	Prima	Dopo		
Segnali di pericolo:				
Segnali di indicazione:				
Semafori:				
Intersezioni:	15,86			
Gallerie:				
Altri impianti (temporanei):	5,50	<input type="checkbox"/>	<input type="checkbox"/>	
Marg. carreggiata:	1,05			
Dim. marciapiede:	2,34			
Edifici/Recinzioni:				
Altezza margine inf.:	0,77			
Illuminazione:	Non luminoso			
Orientamento:	Parallelo			
Intervento:	Manutenzione			
Note progetto:	Prevista manutenzione dei manufatti; impianti posti tra filare d'alberi, non costituiscono ostacolo visivo alla percezione della segnaletica stradale			




Collocazione	<input type="checkbox"/> cavalcavia	<input type="checkbox"/> FS
	<input type="checkbox"/> in aderenza	<input type="checkbox"/> parapetto
	<input type="checkbox"/> curva	<input type="checkbox"/> isola spartitraffico
Conformità:	Reso conforme	
Note:	-Altri impianti prima	

Via:	Valeria Santa	civico: fr22 Km:	N. ubicazione:	82
Frazione:	SEREGNO	Tavola:		
Tipo strada:	F	Zona Piano:	Zona A2	
Utilizzo:	Pubblica affissione commerciale			
Categoria:	Impianto di pubblicità o propaganda			
Tipologia:	Tabella			
Lunghezza spazio:	2,00	Numero spazi:	1	
Altezza spazio:	1,40	N. elementi:	3	
Superficie spazio:	2,80	Totale mq:	8,40	
Distanze	Prima	Dopo		
Segnali di pericolo:				
Segnali di indicazione:				
Semafori:				
Intersezioni:				
Gallerie:				
Altri impianti (temporanei):		<input type="checkbox"/>	<input type="checkbox"/>	
Marg. carreggiata:	3,72			
Dim. marciapiede:	1,48			
Edifici/Recinzioni:				
Altezza margine inf.:	0,36			
Illuminazione:	Non luminoso			
Orientamento:	Parallelo			
Intervento:	Manutenzione			
Note progetto:	Prevista manutenzione dei manufatti			



Collocazione	<input type="checkbox"/> cavalcavia	<input type="checkbox"/> FS
	<input checked="" type="checkbox"/> in aderenza	<input type="checkbox"/> parapetto
	<input type="checkbox"/> curva	<input type="checkbox"/> isola spartitraffico
Conformità:	Conforme	
Note:	-Altezza margine inferiore -NB: impianto posto in aderenza -NB eseguire	

Via:	Cairolì Fratelli	civico:	Km:	N. ubicazione:	83
Frazione:	SEREGNO	Tavola:			
Tipo strada:	F	Zona Piano:	Zona A2		
Utilizzo:	Pubblicità esterna				
Categoria:	Impianto pubblicitario di servizio				
Tipologia:	Transenna				
Lunghezza spazio:	0,80	Numero spazi:	1		
Altezza spazio:	0,56	N. elementi:	4		
Superficie spazio:	0,45	Totale mq:	1,79		
Distanze		Prima	Dopo		
Segnali di pericolo:		3,17			
Segnali di indicazione:					
Semafori:					
Intersezioni:					
Gallerie:					
Altri impianti (temporanei):	<input type="checkbox"/>	<input type="checkbox"/>			
Marg. carreggiata:	0,30				
Dim. marciapiede:	3,56				
Edifici/Recinzioni:					
Altezza margine inf.:	0,35				
Illuminazione:	Non luminoso				
Orientamento:	Parallelo				
Intervento:					
Note progetto:					



Collocazione	<input type="checkbox"/> cavalcavia	<input type="checkbox"/> FS
	<input type="checkbox"/> in aderenza	<input type="checkbox"/> parapetto
	<input type="checkbox"/> curva	<input type="checkbox"/> isola spartitraffico

Conformità: Non conforme

Note: -Prima segnali di pericolo o prescrizione

Via:	Marconi Guglielmo	civico: 9	Km:	N. ubicazione:	84
Frazione:	SEREGNO	Tavola:			
Tipo strada:	F	Zona Piano:	Zona A1		
Utilizzo:	Pubblica affissione commerciale				
Categoria:	Impianto di pubblicità o propaganda				
Tipologia:	Tabella				
Lunghezza spazio:	2,00	Numero spazi:	1		
Altezza spazio:	1,40	N. elementi:	6		
Superficie spazio:	2,80	Totale mq:	16,80		
Distanze		Prima	Dopo		
Segnali di pericolo:					
Segnali di indicazione:					
Semafori:					
Intersezioni:					
Gallerie:					
Altri impianti (temporanei):	<input type="checkbox"/>	<input type="checkbox"/>			
Marg. carreggiata:	2,00				
Dim. marciapiede:	1,88				
Edifici/Recinzioni:					
Altezza margine inf.:	0,92				
Illuminazione:	Non luminoso				
Orientamento:	Parallelo				
Intervento:	Manutenzione				
Note progetto:	Prevista manutenzione dei manufatti				



Collocazione	<input type="checkbox"/> cavalcavia	<input type="checkbox"/> FS
	<input checked="" type="checkbox"/> in aderenza	<input type="checkbox"/> parapetto
	<input type="checkbox"/> curva	<input type="checkbox"/> isola spartitraffico

Conformità: Conforme

Note: -NB: impianto posto in aderenza -NB eseguire manutenzione

Via:	Marconi Guglielmo	civico: 9	Km:	N. ubicazione:	85
Frazione:	SEREGNO	Tavola:			
Tipo strada:	F	Zona Piano:	Zona A1		
Utilizzo:	Affissione necrologica				
Categoria:	Impianto di pubblicità o propaganda				
Tipologia:	Tabella				
Lunghezza spazio:	2,00	Numero spazi:	1		
Altezza spazio:	1,40	N. elementi:	1		
Superficie spazio:	2,80	Totale mq:	2,80		
Distanze	Prima	Dopo			
Segnali di pericolo:					
Segnali di indicazione:					
Semafori:					
Intersezioni:					
Gallerie:					
Altri impianti (temporanei):	<input type="checkbox"/>	<input type="checkbox"/>	Collocazione <input type="checkbox"/> cavalcavia <input type="checkbox"/> FS		
Marg. carreggiata:	2,00	<input checked="" type="checkbox"/> in aderenza <input type="checkbox"/> parapetto			
Dim. marciapiede:	1,88	<input type="checkbox"/> curva <input type="checkbox"/> isola spartitraffico			
Edifici/Recinzioni:					
Altezza margine inf.:	0,92	Conformità: Conforme			
Illuminazione:	Non luminoso	Note: -NB: impianto posto in aderenza -NB eseguire manutenzione			
Orientamento:	Parallelo				
Intervento:	Manutenzione				
Note progetto:	Prevista manutenzione del manufatto				



Via:	Umberto I	civico:	Km:	N. ubicazione:	86
Frazione:	SEREGNO	Tavola:			
Tipo strada:	F	Zona Piano:	Zona A1		
Utilizzo:	Pubblica affissione istituzionale				
Categoria:	Cartello				
Tipologia:	Standardo				
Lunghezza spazio:	1,40	Numero spazi:	2		
Altezza spazio:	2,00	N. elementi:	1		
Superficie spazio:	2,80	Totale mq:	5,60		
Distanze	Prima	Dopo			
Segnali di pericolo:	2,60				
Segnali di indicazione:					
Semafori:					
Intersezioni:	6,88				
Gallerie:					
Altri impianti (temporanei):	14,98	<input type="checkbox"/>	<input type="checkbox"/>	Collocazione <input type="checkbox"/> cavalcavia <input type="checkbox"/> FS	
Marg. carreggiata:	2,27	<input type="checkbox"/> in aderenza <input type="checkbox"/> parapetto			
Dim. marciapiede:	1,60	<input type="checkbox"/> curva <input type="checkbox"/> isola spartitraffico			
Edifici/Recinzioni:					
Altezza margine inf.:	0,82	Conformità: Non conforme			
Illuminazione:	Non luminoso	Note: -Dopo intersezioni -Dopo segnali di pericolo o prescrizione			
Orientamento:	Parallelo				
Intervento:	Rimozione				
Note progetto:	Prevista rimozione manufatto				



Via:	Umberto I	civico:	Km:	N. ubicazione:	87
Frazione:	SEREGNO			Tavola:	
Tipo strada:	F	Zona Piano:	Zona A1		
Utilizzo:	Pubblica affissione commerciale				
Categoria:	Cartello				
Tipologia:	Bacheca				
Lunghezza spazio:	1,40	Numero spazi:	2		
Altezza spazio:	2,00	N. elementi:	2		
Superficie spazio:	2,80	Totale mq:	11,20		
Distanze	Prima	Dopo			
Segnali di pericolo:					
Segnali di indicazione:					
Semafori:					
Intersezioni:					
Gallerie:					
Altri impianti (temporanei):	19,90	<input type="checkbox"/>	14,98	<input type="checkbox"/>	
Marg. carreggiata:	2,27				
Dim. marciapiede:	1,60				
Edifici/Recinzioni:					
Altezza margine inf.:	0,75				
Illuminazione:	Non luminoso				
Orientamento:	Parallelo				
Intervento:	Sostituzione				
Note progetto:	Prevista sostituzione con 1 bacheca in esenzione di formato 1,40x2,00				



Collocazione	<input type="checkbox"/> cavalcavia	<input type="checkbox"/> FS
	<input type="checkbox"/> in aderenza	<input type="checkbox"/> parapetto
	<input type="checkbox"/> curva	<input type="checkbox"/> isola spartitraffico
Conformità:	Conforme	
Note:	-NB eseguire manutenzione straordinaria: impianto arrugginito	

Via:	Umberto I	civico:	Km:	N. ubicazione:	88
Frazione:	SEREGNO			Tavola:	
Tipo strada:	F	Zona Piano:	Zona A1		
Utilizzo:	Pubblica affissione istituzionale				
Categoria:	Cartello				
Tipologia:	Standardo				
Lunghezza spazio:	1,40	Numero spazi:	2		
Altezza spazio:	1,00	N. elementi:	1		
Superficie spazio:	1,40	Totale mq:	2,80		
Distanze	Prima	Dopo			
Segnali di pericolo:					
Segnali di indicazione:					
Semafori:					
Intersezioni:					
Gallerie:					
Altri impianti (temporanei):		<input type="checkbox"/>	19,90	<input type="checkbox"/>	
Marg. carreggiata:	2,27				
Dim. marciapiede:	1,60				
Edifici/Recinzioni:					
Altezza margine inf.:	0,89				
Illuminazione:	Non luminoso				
Orientamento:	Parallelo				
Intervento:	Manutenzione				
Note progetto:	Prevista manutenzione del manufatto				



Collocazione	<input type="checkbox"/> cavalcavia	<input type="checkbox"/> FS
	<input type="checkbox"/> in aderenza	<input type="checkbox"/> parapetto
	<input type="checkbox"/> curva	<input type="checkbox"/> isola spartitraffico
Conformità:	Conforme	
Note:	-NB eseguire manutenzione straordinaria: impianto arrugginito	

Via:	Umberto I	civico: fr 83 Km:	N. ubicazione:	89
Frazione:	SEREGNO	Tavola:		
Tipo strada:	F	Zona Piano:	Zona A1	
Utilizzo:	Pubblica affissione istituzionale			
Categoria:	Cartello			
Tipologia:	Stendardo			
Lunghezza spazio:	1,40	Numero spazi:	2	
Altezza spazio:	2,00	N. elementi:	1	
Superficie spazio:	2,80	Totale mq:	5,60	
Distanze	Prima	Dopo		
Segnali di pericolo:	8,44			
Segnali di indicazione:				
Semafori:				
Intersezioni:	13,34			
Gallerie:				
Altri impianti (temporanei):	<input type="checkbox"/>	<input type="checkbox"/>	Collocazione	<input type="checkbox"/> cavalcavia <input type="checkbox"/> FS
Marg. carreggiata:	2,27	<input type="checkbox"/> in aderenza <input type="checkbox"/> parapetto		
Dim. marciapiede:	1,60	<input type="checkbox"/> curva <input type="checkbox"/> isola spartitraffico		
Edifici/Recinzioni:				
Altezza margine inf.:	0,82	Conformità:	Reso conforme	
Illuminazione:	Non luminoso	Note:	-Prima segnali di pericolo o prescrizione	
Orientamento:	Parallelo			
Intervento:	Spostamento			
Note progetto:	Previsto arretramento a 12,5 mt dal segnale di pericolo			



Via:	Macallè	civico: fr54 Km:	N. ubicazione:	90
Frazione:	SEREGNO	Tavola:		
Tipo strada:	E	Zona Piano:	Zona A2	
Utilizzo:	Pubblica affissione commerciale			
Categoria:	Cartello			
Tipologia:	Stendardo			
Lunghezza spazio:	1,40	Numero spazi:	2	
Altezza spazio:	2,00	N. elementi:	1	
Superficie spazio:	2,80	Totale mq:	5,60	
Distanze	Prima	Dopo		
Segnali di pericolo:				
Segnali di indicazione:				
Semafori:				
Intersezioni:				
Gallerie:				
Altri impianti (temporanei):	<input type="checkbox"/>	<input type="checkbox"/>	Collocazione	<input type="checkbox"/> cavalcavia <input type="checkbox"/> FS
Marg. carreggiata:	0,55	<input type="checkbox"/> in aderenza <input type="checkbox"/> parapetto		
Dim. marciapiede:	2,20	<input type="checkbox"/> curva <input type="checkbox"/> isola spartitraffico		
Edifici/Recinzioni:				
Altezza margine inf.:	0,77	Conformità:	Conforme	
Illuminazione:	Non luminoso	Note:	-NB eseguire manutenzione straordinaria: impianto arrugginito	
Orientamento:	Parallelo			
Intervento:	Manutenzione			
Note progetto:	Prevista manutenzione del manufatto			



Via:	Macallè	civico: 73	Km:	N. ubicazione:	91
Frazione:	SEREGNO	Tavola:			
Tipo strada:	E	Zona Piano:	Zona A2		
Utilizzo:	Pubblica affissione istituzionale				
Categoria:	Cartello				
Tipologia:	Stendardo				
Lunghezza spazio:	1,40	Numero spazi:	2		
Altezza spazio:	2,00	N. elementi:	2		
Superficie spazio:	2,80	Totale mq:	11,20		
Distanze		Prima	Dopo		
Segnali di pericolo:					
Segnali di indicazione:					
Semafori:					
Intersezioni:	13,42				
Gallerie:					
Altri impianti (temporanei):	<input type="checkbox"/>	<input type="checkbox"/>			
Marg. carreggiata:	0,82				
Dim. marciapiede:	2,30				
Edifici/Recinzioni:					
Altezza margine inf.:	0,83				
Illuminazione:	Non luminoso				
Orientamento:	Parallelo				
Intervento:	Manutenzione				
Note progetto:	Prevista manutenzione dei manufatti; impianti posti tra filare d'alberi, non costituiscono ostacolo visivo alla percezione della segnaletica stradale				



Collocazione	<input type="checkbox"/> cavalcavia	<input type="checkbox"/> FS
	<input type="checkbox"/> in aderenza	<input type="checkbox"/> parapetto
	<input type="checkbox"/> curva	<input type="checkbox"/> isola spartitraffico
Conformità:	Reso conforme	
Note:	-Prima di intersezioni	

Via:	Macallè	civico: 89	Km:	N. ubicazione:	92
Frazione:	SEREGNO	Tavola:			
Tipo strada:	E	Zona Piano:	Zona A2		
Utilizzo:	Affissione necrologica				
Categoria:	Cartello				
Tipologia:	Stendardo				
Lunghezza spazio:	1,40	Numero spazi:	1		
Altezza spazio:	1,00	N. elementi:	1		
Superficie spazio:	1,40	Totale mq:	1,40		
Distanze		Prima	Dopo		
Segnali di pericolo:					
Segnali di indicazione:					
Semafori:					
Intersezioni:					
Gallerie:					
Altri impianti (temporanei):	<input type="checkbox"/>	<input type="checkbox"/>			
Marg. carreggiata:	5,65				
Dim. marciapiede:					
Edifici/Recinzioni:					
Altezza margine inf.:	0,88				
Illuminazione:	Non luminoso				
Orientamento:	Parallelo				
Intervento:	Manutenzione				
Note progetto:	Prevista manutenzione del manufatto				



Collocazione	<input type="checkbox"/> cavalcavia	<input type="checkbox"/> FS
	<input checked="" type="checkbox"/> in aderenza	<input type="checkbox"/> parapetto
	<input type="checkbox"/> curva	<input type="checkbox"/> isola spartitraffico
Conformità:	Conforme	
Note:	-NB: impianto posto in aderenza -NB eseguire manutenzione	

Via:	Macallè	civico:	Km:	N. ubicazione:	95
Frazione:	SEREGNO	Tavola:			
Tipo strada:	E	Zona Piano:	Zona A2		
Utilizzo:	Pubblicità esterna				
Categoria:	Cartello				
Tipologia:	Cartello				
Lunghezza spazio:	1,00	Numero spazi:	1		
Altezza spazio:	0,50	N. elementi:	1		
Superficie spazio:	0,50	Totale mq:	0,50		
Distanze		Prima	Dopo		
Segnali di pericolo:					
Segnali di indicazione:					
Semafori:					
Intersezioni:					
Gallerie:					
Altri impianti (temporanei):	<input type="checkbox"/>	<input type="checkbox"/>	Collocazione	<input type="checkbox"/> cavalcavia	<input type="checkbox"/> FS
Marg. carreggiata:					
Dim. marciapiede:					
Edifici/Recinzioni:					
Altezza margine inf.:	0,48	Conformità: Non conforme			
Illuminazione:	Non luminoso	Note: -Altezza margine inferiore			
Orientamento:	Ortagonale				




Intervento:
Note progetto:

Via:	Giuseppe San	civico:	Km:	N. ubicazione:	96
Frazione:	SEREGNO	Tavola:			
Tipo strada:	F	Zona Piano:	Zona A2		
Utilizzo:	Pubblicità esterna				
Categoria:	Cartello				
Tipologia:	Cartello				
Lunghezza spazio:	1,00	Numero spazi:	1		
Altezza spazio:	0,50	N. elementi:	1		
Superficie spazio:	0,50	Totale mq:	0,50		
Distanze		Prima	Dopo		
Segnali di pericolo:					
Segnali di indicazione:					
Semafori:					
Intersezioni:					
Gallerie:					
Altri impianti (temporanei):	<input type="checkbox"/>	<input type="checkbox"/>	Collocazione	<input type="checkbox"/> cavalcavia	<input type="checkbox"/> FS
Marg. carreggiata:					
Dim. marciapiede:					
Edifici/Recinzioni:					
Altezza margine inf.:	0,48	Conformità: Non conforme			
Illuminazione:	Non luminoso	Note: -Altezza margine inferiore			
Orientamento:	Ortagonale				



Intervento:
Note progetto:

Via:	Macallè	civico:	Km:	N. ubicazione:	93
Frazione:	SEREGNO				Tavola:
Tipo strada:	E	Zona Piano:	Zona A3		
Utilizzo:	Pubblicità esterna				
Categoria:	Impianto pubblicitario di servizio				
Tipologia:	Quadro toponomastico				
Lunghezza spazio:	2,45	Numero spazi:	2		
Altezza spazio:	1,40	N. elementi:	1		
Superficie spazio:	3,43	Totale mq:	6,86		
Distanze		Prima	Dopo		
Segnali di pericolo:	18,27				
Segnali di indicazione:					
Semafori:					
Intersezioni:					
Gallerie:					
Altri impianti (temporanei):		<input type="checkbox"/>	<input type="checkbox"/>		
Marg. carreggiata:	3,00				
Dim. marciapiede:					
Edifici/Recinzioni:					
Altezza margine inf.:	0,72				
Illuminazione:	Non luminoso				
Orientamento:	Inclinato				
Intervento:					
Note progetto:					



Collocazione	<input type="checkbox"/> cavalcavia	<input type="checkbox"/> FS
	<input type="checkbox"/> in aderenza	<input type="checkbox"/> parapetto
	<input type="checkbox"/> curva	<input type="checkbox"/> isola spartitraffico

Conformità: Non conforme

Note: -Prima segnali di pericolo o prescrizione

Via:	Macallè	civico:	Km:	N. ubicazione:	94
Frazione:	SEREGNO				Tavola:
Tipo strada:	E	Zona Piano:	Zona A2		
Utilizzo:	Pubblicità esterna				
Categoria:	Cartello				
Tipologia:	Cartello				
Lunghezza spazio:	1,00	Numero spazi:	1		
Altezza spazio:	0,50	N. elementi:	1		
Superficie spazio:	0,50	Totale mq:	0,50		
Distanze		Prima	Dopo		
Segnali di pericolo:					
Segnali di indicazione:					
Semafori:					
Intersezioni:					
Gallerie:					
Altri impianti (temporanei):		<input type="checkbox"/>	<input type="checkbox"/>		
Marg. carreggiata:	2,37				
Dim. marciapiede:	1,75				
Edifici/Recinzioni:					
Altezza margine inf.:	0,48				
Illuminazione:	Non luminoso				
Orientamento:	Inclinato				
Intervento:					
Note progetto:					



Collocazione	<input type="checkbox"/> cavalcavia	<input type="checkbox"/> FS
	<input type="checkbox"/> in aderenza	<input type="checkbox"/> parapetto
	<input type="checkbox"/> curva	<input type="checkbox"/> isola spartitraffico

Conformità: Non conforme

Note: -Altezza margine inferiore

Via: Macallè civico: Km: N. ubicazione: **97**

Frazione: SEREGNO
 Tipo strada: E Zona Piano: Zona A2
 Utilizzo: Pubblicità esterna
 Categoria: Cartello

Tipologia: Cartello
 Lunghezza spazio: 1,00 Numero spazi: 1
 Altezza spazio: 0,50 N. elementi: 1
 Superficie spazio: 0,50 Totale mq: 0,50

Distanze Prima Dopo

Segnali di pericolo:

Segnali di indicazione:

Semafori:

Intersezioni:

Gallerie:

Altri impianti (temporanei):

Marg. carreggiata:

Dim. marciapiede:

Edifici/Recinzioni:

Altezza margine inf.: 0,48

Illuminazione: Non luminoso

Orientamento: Ortogonale



Collocazione cavalcavia FS
 in aderenza parapetto
 curva isola spartitraffico

Conformità: Non conforme

Note: -Altezza margine inferiore

Intervento:

Note progetto:

Via: Macallè civico: Km: N. ubicazione: **98**

Frazione: SEREGNO
 Tipo strada: E Zona Piano: Zona A3
 Utilizzo: Pubblicità esterna
 Categoria: Cartello

Tipologia: Cartello
 Lunghezza spazio: 1,00 Numero spazi: 1
 Altezza spazio: 0,50 N. elementi: 1
 Superficie spazio: 0,50 Totale mq: 0,50

Distanze Prima Dopo

Segnali di pericolo:

Segnali di indicazione:

Semafori:

Intersezioni:

Gallerie:

Altri impianti (temporanei):

Marg. carreggiata: 5,43

Dim. marciapiede:

Edifici/Recinzioni:

Altezza margine inf.: 0,48

Illuminazione: Non luminoso

Orientamento: Inclinato



Collocazione cavalcavia FS
 in aderenza parapetto
 curva isola spartitraffico

Conformità: Non conforme

Note: -Altezza margine inferiore

Intervento:

Note progetto:

Via:	Galilei Galileo	civico: 5	Km:	N. ubicazione:	99
Frazione:	SEREGNO	Tavola:			
Tipo strada:	E	Zona Piano:	Zona A2		
Utilizzo:	Pubblica affissione commerciale				
Categoria:	Cartello				
Tipologia:	Stendardo				
Lunghezza spazio:	1,40	Numero spazi:	2		
Altezza spazio:	2,00	N. elementi:	3		
Superficie spazio:	2,80	Totale mq:	16,80		
Distanze	Prima	Dopo			
Segnali di pericolo:	21,50				
Segnali di indicazione:					
Semafori:					
Intersezioni:					
Gallerie:					
Altri impianti (temporanei):	<input type="checkbox"/>	<input type="checkbox"/>	Collocazione	<input type="checkbox"/> cavalcavia	<input type="checkbox"/> FS
Marg. carreggiata:	0,94			<input type="checkbox"/> in aderenza	<input type="checkbox"/> parapetto
Dim. marciapiede:	2,70			<input type="checkbox"/> curva	<input type="checkbox"/> isola spartitraffico
Edifici/Recinzioni:					
Altezza margine inf.:	0,81		Conformità:	Conforme	
Illuminazione:	Non luminoso		Note:	-NB eseguire manutenzione straordinaria: impianto arrugginito	
Orientamento:	Parallelo				
Intervento:	Manutenzione				
Note progetto:	Prevista manutenzione dei manufatti				



Via:	Galilei Galileo	civico: 6	Km:	N. ubicazione:	100
Frazione:	SEREGNO	Tavola:			
Tipo strada:	E	Zona Piano:	Zona A2		
Utilizzo:	Pubblicità esterna				
Categoria:	Impianto pubblicitario di servizio				
Tipologia:	Palina bus				
Lunghezza spazio:	0,70	Numero spazi:	1		
Altezza spazio:	1,00	N. elementi:	1		
Superficie spazio:	0,70	Totale mq:	0,70		
Distanze	Prima	Dopo			
Segnali di pericolo:					
Segnali di indicazione:					
Semafori:					
Intersezioni:					
Gallerie:					
Altri impianti (temporanei):	<input type="checkbox"/>	<input type="checkbox"/>	Collocazione	<input type="checkbox"/> cavalcavia	<input type="checkbox"/> FS
Marg. carreggiata:	0,15			<input type="checkbox"/> in aderenza	<input type="checkbox"/> parapetto
Dim. marciapiede:	2,25			<input type="checkbox"/> curva	<input type="checkbox"/> isola spartitraffico
Edifici/Recinzioni:					
Altezza margine inf.:	2,13		Conformità:	Non conforme	
Illuminazione:	Non luminoso		Note:	-Limite della carreggiata -Altezza margine inferiore	
Orientamento:	Ortagonale				
Intervento:					
Note progetto:					




Via:	Reggio	civico:	Km:	N. ubicazione:	101
Frazione:	SEREGNO	Tavola:			
Tipo strada:	F	Zona Piano:	Zona A3		
Utilizzo:	Pubblica affissione istituzionale				
Categoria:	Impianto di pubblicità o propaganda				
Tipologia:	Tabella				
Lunghezza spazio:	2,00	Numero spazi:	1		
Altezza spazio:	1,40	N. elementi:	2		
Superficie spazio:	2,80	Totale mq:	5,60		
Distanze	Prima	Dopo			
Segnali di pericolo:					
Segnali di indicazione:					
Semafori:					
Intersezioni:					
Gallerie:					
Altri impianti (temporanei):	<input type="checkbox"/>	<input type="checkbox"/>	Collocazione	<input type="checkbox"/> cavalcavia	<input type="checkbox"/> FS
Marg. carreggiata:	19,80		<input checked="" type="checkbox"/> in aderenza	<input type="checkbox"/> parapetto	
Dim. marciapiede:	19,60		<input type="checkbox"/> curva	<input type="checkbox"/> isola spartitraffico	
Edifici/Recinzioni:					
Altezza margine inf.:	0,79	Conformità: Conforme			
Illuminazione:	Non luminoso	Note: -NB: impianto posto in aderenza			
Orientamento:	Parallelo				
Intervento:	Manutenzione				
Note progetto:	Prevista manutenzione dei manufatti				



Via:	Reggio	civico:	Km:	N. ubicazione:	102
Frazione:	SEREGNO	Tavola:			
Tipo strada:	F	Zona Piano:	Zona A3		
Utilizzo:	Pubblicità esterna				
Categoria:	Impianto pubblicitario di servizio				
Tipologia:	Orologio				
Lunghezza spazio:	1,00	Numero spazi:	2		
Altezza spazio:	0,60	N. elementi:	1		
Superficie spazio:	0,60	Totale mq:	1,20		
Distanze	Prima	Dopo			
Segnali di pericolo:					
Segnali di indicazione:					
Semafori:					
Intersezioni:					
Gallerie:					
Altri impianti (temporanei):	<input type="checkbox"/>	<input type="checkbox"/>	Collocazione	<input type="checkbox"/> cavalcavia	<input type="checkbox"/> FS
Marg. carreggiata:	6,70		<input type="checkbox"/> in aderenza	<input type="checkbox"/> parapetto	
Dim. marciapiede:	19,20		<input type="checkbox"/> curva	<input type="checkbox"/> isola spartitraffico	
Edifici/Recinzioni:					
Altezza margine inf.:	2,25	Conformità: Non conforme			
Illuminazione:	Non luminoso	Note: -Altezza margine inferiore			
Orientamento:	Ortagonale				
Intervento:					
Note progetto:					



Via:	Reggio	civico: 57	Km:	N. ubicazione:	103
Frazione:	SEREGNO	Tavola:			
Tipo strada:	F	Zona Piano:	Zona A3		
Utilizzo:	Affissione necrologica				
Categoria:	Impianto di pubblicità o propaganda				
Tipologia:	Tabella				
Lunghezza spazio:	2,00	Numero spazi:	1		
Altezza spazio:	1,40	N. elementi:	1		
Superficie spazio:	2,80	Totale mq:	2,80		
Distanze		Prima	Dopo		
Segnali di pericolo:					
Segnali di indicazione:					
Semafori:					
Intersezioni:					
Gallerie:					
Altri impianti (temporanei):	<input type="checkbox"/>	<input type="checkbox"/>			
Marg. carreggiata:					
Dim. marciapiede:					
Edifici/Recinzioni:					
Altezza margine inf.:	0,70				
Illuminazione:	Non luminoso				
Orientamento:	Parallelo				
Intervento:	Manutenzione				
Note progetto:	Prevista manutenzione del manufatto				




Collocazione	<input type="checkbox"/> cavalcavia	<input type="checkbox"/> FS
	<input checked="" type="checkbox"/> in aderenza	<input type="checkbox"/> parapetto
	<input type="checkbox"/> curva	<input type="checkbox"/> isola spartitraffico

Conformità: Conforme

Note: -NB: impianto posto in aderenza

Via:	Galilei Galileo	civico: fr67	Km:	N. ubicazione:	104
Frazione:	SEREGNO	Tavola:			
Tipo strada:	E	Zona Piano:	Zona A2		
Utilizzo:	Pubblica affissione commerciale				
Categoria:	Cartello				
Tipologia:	Standardo				
Lunghezza spazio:	1,40	Numero spazi:	2		
Altezza spazio:	2,00	N. elementi:	2		
Superficie spazio:	2,80	Totale mq:	11,20		
Distanze		Prima	Dopo		
Segnali di pericolo:					
Segnali di indicazione:					
Semafori:					
Intersezioni:	11,30				
Gallerie:					
Altri impianti (temporanei):	<input type="checkbox"/>	<input type="checkbox"/>			
Marg. carreggiata:	1,05				
Dim. marciapiede:	2,50				
Edifici/Recinzioni:					
Altezza margine inf.:	0,70				
Illuminazione:	Non luminoso				
Orientamento:	Parallelo				
Intervento:	Manutenzione				
Note progetto:	Prevista manutenzione dei manufatti; impianti posti tra filare d'alberi, non costituiscono ostacolo visivo alla percezione della segnaletica stradale				



Collocazione	<input type="checkbox"/> cavalcavia	<input type="checkbox"/> FS
	<input type="checkbox"/> in aderenza	<input type="checkbox"/> parapetto
	<input type="checkbox"/> curva	<input type="checkbox"/> isola spartitraffico

Conformità: Reso conforme

Note: -Prima di intersezioni

Via:	Montorfano	civico:	Km:	N. ubicazione:	105
Frazione:	SEREGNO			Tavola:	
Tipo strada:	E	Zona Piano:	Zona A2		
Utilizzo:	Pubblicità esterna				
Categoria:	Impianto pubblicitario di servizio				
Tipologia:	Transenna				
Lunghezza spazio:	0,80	Numero spazi:	1		
Altezza spazio:	0,45	N. elementi:	1		
Superficie spazio:	0,36	Totale mq:	0,36		
Distanze	Prima	Dopo			
Segnali di pericolo:					
Segnali di indicazione:					
Semafori:					
Intersezioni:					
Gallerie:					
Altri impianti (temporanei):	<input type="checkbox"/>	<input type="checkbox"/>			
Marg. carreggiata:					
Dim. marciapiede:					
Edifici/Recinzioni:					
Altezza margine inf.:	0,35				
Illuminazione:	Non luminoso				
Orientamento:	Ortagonale				
Intervento:					
Note progetto:					



Collocazione	<input type="checkbox"/> cavalcavia	<input type="checkbox"/> FS
	<input type="checkbox"/> in aderenza	<input type="checkbox"/> parapetto
	<input type="checkbox"/> curva	<input type="checkbox"/> isola spartitraffico

Conformità: Conforme

Note:

Via:	Montello	civico:	Km:	N. ubicazione:	106
Frazione:	SEREGNO			Tavola:	
Tipo strada:	E	Zona Piano:	Zona A2		
Utilizzo:	Pubblicità esterna				
Categoria:	Impianto pubblicitario di servizio				
Tipologia:	Transenna				
Lunghezza spazio:	0,80	Numero spazi:	1		
Altezza spazio:	0,45	N. elementi:	1		
Superficie spazio:	0,36	Totale mq:	0,36		
Distanze	Prima	Dopo			
Segnali di pericolo:					
Segnali di indicazione:					
Semafori:					
Intersezioni:					
Gallerie:					
Altri impianti (temporanei):	<input type="checkbox"/>	<input type="checkbox"/>			
Marg. carreggiata:					
Dim. marciapiede:					
Edifici/Recinzioni:					
Altezza margine inf.:	0,35				
Illuminazione:	Non luminoso				
Orientamento:	Ortagonale				
Intervento:					
Note progetto:					



Collocazione	<input type="checkbox"/> cavalcavia	<input type="checkbox"/> FS
	<input type="checkbox"/> in aderenza	<input type="checkbox"/> parapetto
	<input type="checkbox"/> curva	<input type="checkbox"/> isola spartitraffico

Conformità: Conforme

Note:

Via:	Montello	civico:	Km:	N. ubicazione:	107
Frazione:	SEREGNO			Tavola:	
Tipo strada:	E	Zona Piano:	Zona A2		
Utilizzo:	Pubblicità esterna				
Categoria:	Impianto pubblicitario di servizio				
Tipologia:	Transenna				
Lunghezza spazio:	0,80	Numero spazi:	1		
Altezza spazio:	0,45	N. elementi:	1		
Superficie spazio:	0,36	Totale mq:	0,36		
Distanze		Prima	Dopo		
Segnali di pericolo:					
Segnali di indicazione:					
Semafori:					
Intersezioni:					
Gallerie:					
Altri impianti (temporanei):		<input type="checkbox"/>	<input type="checkbox"/>		
Marg. carreggiata:					
Dim. marciapiede:					
Edifici/Recinzioni:					
Altezza margine inf.:	0,35				
Illuminazione:	Non luminoso				
Orientamento:	Ortagonale				
Intervento:					
Note progetto:					



Collocazione	<input type="checkbox"/> cavalcavia	<input type="checkbox"/> FS
	<input type="checkbox"/> in aderenza	<input type="checkbox"/> parapetto
	<input type="checkbox"/> curva	<input type="checkbox"/> isola spartitraffico

Conformità:	Conforme
Note:	


Via:	Montello	civico: 130 f	Km:	N. ubicazione:	108
Frazione:	SEREGNO			Tavola:	
Tipo strada:	E	Zona Piano:	Zona A2		
Utilizzo:	Pubblica affissione commerciale				
Categoria:	Cartello				
Tipologia:	Bacheca				
Lunghezza spazio:	1,40	Numero spazi:	2		
Altezza spazio:	2,00	N. elementi:	3		
Superficie spazio:	2,80	Totale mq:	16,80		
Distanze		Prima	Dopo		
Segnali di pericolo:					
Segnali di indicazione:					
Semafori:					
Intersezioni:					
Gallerie:					
Altri impianti (temporanei):	33,84	<input type="checkbox"/>	<input type="checkbox"/>		
Marg. carreggiata:	1,82				
Dim. marciapiede:	3,66				
Edifici/Recinzioni:					
Altezza margine inf.:	0,75				
Illuminazione:	Non luminoso				
Orientamento:	Parallelo				
Intervento:	Sostituzione				
Note progetto:	Prevista sostituzione con 1 bacheca in esenzione di formato 1,40x2,00				



Collocazione	<input type="checkbox"/> cavalcavia	<input type="checkbox"/> FS
	<input type="checkbox"/> in aderenza	<input type="checkbox"/> parapetto
	<input type="checkbox"/> curva	<input type="checkbox"/> isola spartitraffico

Conformità:	Conforme
Note:	-NB eseguire manutenzione straordinaria: impianto arrugginito

Via:	Montello	civico: 114 f Km:	N. ubicazione:	111
Frazione:	SEREGNO	Tavola:		
Tipo strada:	E	Zona Piano:	Zona A2	
Utilizzo:	Pubblicità esterna			
Categoria:	Impianto pubblicitario di servizio			
Tipologia:	Orologio			
Lunghezza spazio:	1,00	Numero spazi:	2	
Altezza spazio:	0,60	N. elementi:	1	
Superficie spazio:	0,60	Totale mq:	1,20	
Distanze		Prima	Dopo	
Segnali di pericolo:				
Segnali di indicazione:				
Semafori:				
Intersezioni:				
Gallerie:				
Altri impianti (temporanei):	2,50	<input type="checkbox"/>	18,37	<input type="checkbox"/>
Marg. carreggiata:	2,20			
Dim. marciapiede:	4,20			
Edifici/Recinzioni:				
Altezza margine inf.:	2,40			
Illuminazione:	Non luminoso			
Orientamento:	Ortagonale			



Collocazione	<input type="checkbox"/> cavalcavia	<input type="checkbox"/> FS
	<input type="checkbox"/> in aderenza	<input type="checkbox"/> parapetto
	<input type="checkbox"/> curva	<input type="checkbox"/> isola spartitraffico


Conformità: Conforme

Note:

Intervento:

Note progetto:

Via:	Montello	civico: 108 f Km:	N. ubicazione:	112
Frazione:	SEREGNO	Tavola:		
Tipo strada:	E	Zona Piano:	Zona A2	
Utilizzo:	Pubblicità esterna			
Categoria:	Impianto pubblicitario di servizio			
Tipologia:	Pensilina bus			
Lunghezza spazio:	1,00	Numero spazi:	2	
Altezza spazio:	1,50	N. elementi:	1	
Superficie spazio:	1,50	Totale mq:	3,00	
Distanze		Prima	Dopo	
Segnali di pericolo:				
Segnali di indicazione:				
Semafori:				
Intersezioni:				
Gallerie:				
Altri impianti (temporanei):	<input type="checkbox"/>	2,50	<input type="checkbox"/>	
Marg. carreggiata:				
Dim. marciapiede:				
Edifici/Recinzioni:				
Altezza margine inf.:	0,35			
Illuminazione:	Luminoso			
Orientamento:	Ortagonale			



Collocazione	<input type="checkbox"/> cavalcavia	<input type="checkbox"/> FS
	<input type="checkbox"/> in aderenza	<input type="checkbox"/> parapetto
	<input type="checkbox"/> curva	<input type="checkbox"/> isola spartitraffico

Conformità: Conforme

Note:

Intervento:

Note progetto:

Via:	Montello	civico: 120 f Km:	N. ubicazione:	109
Frazione:	SEREGNO	Tavola:		
Tipo strada:	E	Zona Piano:	Zona A2	
Utilizzo:	Pubblica affissione commerciale			
Categoria:	Cartello			
Tipologia:	Standardo			
Lunghezza spazio:	1,40	Numero spazi:	2	
Altezza spazio:	2,00	N. elementi:	2	
Superficie spazio:	2,80	Totale mq:	11,20	
Distanze	Prima	Dopo		
Segnali di pericolo:				
Segnali di indicazione:				
Semafori:				
Intersezioni:				
Gallerie:				
Altri impianti (temporanei):	15,24	<input type="checkbox"/>	33,84	<input type="checkbox"/>
Marg. carreggiata:	3,10			
Dim. marciapiede:	3,00			
Edifici/Recinzioni:				
Altezza margine inf.:	0,81			
Illuminazione:	Non luminoso			
Orientamento:	Parallelo			
Intervento:	Manutenzione			
Note progetto:	Prevista manutenzione dei manufatti			



Collocazione	<input type="checkbox"/> cavalcavia	<input type="checkbox"/> FS
	<input type="checkbox"/> in aderenza	<input type="checkbox"/> parapetto
	<input type="checkbox"/> curva	<input type="checkbox"/> isola spartitraffico

Conformità:	Conforme
Note:	-NB eseguire manutenzione straordinaria: impianto arrugginito


Via:	Montello	civico:	Km:	N. ubicazione:	110
Frazione:	SEREGNO	Tavola:			
Tipo strada:	E	Zona Piano:	Zona A2		
Utilizzo:	Pubblicità esterna				
Categoria:	Cartello				
Tipologia:	Messaggio variabile				
Lunghezza spazio:	2,00	Numero spazi:	1		
Altezza spazio:	1,40	N. elementi:	1		
Superficie spazio:	2,80	Totale mq:	2,80		
Distanze	Prima	Dopo			
Segnali di pericolo:					
Segnali di indicazione:					
Semafori:					
Intersezioni:					
Gallerie:					
Altri impianti (temporanei):	18,37	<input type="checkbox"/>	15,24	<input type="checkbox"/>	
Marg. carreggiata:	2,20				
Dim. marciapiede:	5,37				
Edifici/Recinzioni:					
Altezza margine inf.:	2,20				
Illuminazione:	Luminoso				
Orientamento:	Inclinato				
Intervento:					
Note progetto:					



Collocazione	<input type="checkbox"/> cavalcavia	<input type="checkbox"/> FS
	<input type="checkbox"/> in aderenza	<input type="checkbox"/> parapetto
	<input type="checkbox"/> curva	<input type="checkbox"/> isola spartitraffico

Conformità:	Non conforme
Note:	-Limite della carreggiata -Altri impianti prima -Altri impianti dopo

Via:	Montello	civico: 108 f Km:	N. ubicazione:	113
Frazione:	SEREGNO		Tavola:	
Tipo strada:	E	Zona Piano:	Zona A2	
Utilizzo:	Pubblicità esterna			
Categoria:	Cartello			
Tipologia:	Cartello			
Lunghezza spazio:		Numero spazi:	1	
Altezza spazio:		N. elementi:	1	
Superficie spazio:		Totale mq:		
Distanze		Prima	Dopo	
Segnali di pericolo:				
Segnali di indicazione:				
Semafori:				
Intersezioni:				
Gallerie:				
Altri impianti (temporanei):		<input type="checkbox"/>	<input type="checkbox"/>	
Marg. carreggiata:	3,20			
Dim. marciapiede:				
Edifici/Recinzioni:				
Altezza margine inf.:	2,25			
Illuminazione:	Non luminoso			
Orientamento:	Ortagonale			




Collocazione	<input type="checkbox"/> cavalcavia	<input type="checkbox"/> FS
	<input type="checkbox"/> in aderenza	<input type="checkbox"/> parapetto
	<input type="checkbox"/> curva	<input type="checkbox"/> isola spartitraffico

Conformità: Non conforme

Note: Superficie spazio non definita

Intervento:
Note progetto:

Via:	Montello	civico: 102 f Km:	N. ubicazione:	114
Frazione:	SEREGNO		Tavola:	
Tipo strada:	E	Zona Piano:	Zona A2	
Utilizzo:	Pubblica affissione istituzionale			
Categoria:	Cartello			
Tipologia:	Standardo			
Lunghezza spazio:	1,40	Numero spazi:	1	
Altezza spazio:	1,00	N. elementi:	1	
Superficie spazio:	1,40	Totale mq:	1,40	
Distanze		Prima	Dopo	
Segnali di pericolo:				
Segnali di indicazione:				
Semafori:	13,78			
Intersezioni:				
Gallerie:				
Altri impianti (temporanei):		<input type="checkbox"/>	<input type="checkbox"/>	
Marg. carreggiata:	2,15			
Dim. marciapiede:	1,63			
Edifici/Recinzioni:				
Altezza margine inf.:	0,87			
Illuminazione:	Non luminoso			
Orientamento:	Parallelo			




Collocazione	<input type="checkbox"/> cavalcavia	<input type="checkbox"/> FS
	<input checked="" type="checkbox"/> in aderenza	<input type="checkbox"/> parapetto
	<input type="checkbox"/> curva	<input type="checkbox"/> isola spartitraffico

Conformità: Conforme

Note: -NB: impianto posto in aderenza -NB eseguire manutenzione

Intervento: Manutenzione
Note progetto: Prevista manutenzione del manufatto

Via:	Montello	civico: 102 f Km:	N. ubicazione:	115
Frazione:	SEREGNO		Tavola:	
Tipo strada:	E	Zona Piano:	Zona A2	
Utilizzo:	Pubblica affissione commerciale			
Categoria:	Impianto di pubblicità o propaganda			
Tipologia:	Superficie predisposta			
Lunghezza spazio:	4,56	Numero spazi:	1	
Altezza spazio:	2,40	N. elementi:	1	
Superficie spazio:	10,94	Totale mq:	10,94	
Distanze		Prima	Dopo	
Segnali di pericolo:				
Segnali di indicazione:				
Semafori:				
Intersezioni:				
Gallerie:				
Altri impianti (temporanei):	<input type="checkbox"/>	<input type="checkbox"/>		
Marg. carreggiata:				
Dim. marciapiede:				
Edifici/Recinzioni:				
Altezza margine inf.:	0,10			
Illuminazione:	Non luminoso			
Orientamento:	Parallelo			
Intervento:	Rimozione			
Note progetto:	Prevista rimozione manufatto			




Collocazione	<input type="checkbox"/> cavalcavia	<input type="checkbox"/> FS
	<input checked="" type="checkbox"/> in aderenza	<input type="checkbox"/> parapetto
	<input type="checkbox"/> curva	<input type="checkbox"/> isola spartitraffico

Conformità: Conforme

Note: -Superficie non ammessa -Impianto non ammesso -NB: impianto posto in aderenza -

Via:	Montello	civico: Km:	N. ubicazione:	116
Frazione:	SEREGNO		Tavola:	
Tipo strada:	E	Zona Piano:	Zona A3	
Utilizzo:	Pubblicità esterna			
Categoria:	Impianto pubblicitario di servizio			
Tipologia:	Transenna			
Lunghezza spazio:	0,80	Numero spazi:	1	
Altezza spazio:	0,56	N. elementi:	3	
Superficie spazio:	0,45	Totale mq:	1,34	
Distanze		Prima	Dopo	
Segnali di pericolo:				
Segnali di indicazione:				
Semafori:				
Intersezioni:				
Gallerie:				
Altri impianti (temporanei):	<input type="checkbox"/>	<input type="checkbox"/>		
Marg. carreggiata:	0,30			
Dim. marciapiede:	1,70			
Edifici/Recinzioni:				
Altezza margine inf.:	0,35			
Illuminazione:	Non luminoso			
Orientamento:	Inclinato			
Intervento:				
Note progetto:				



Collocazione	<input type="checkbox"/> cavalcavia	<input type="checkbox"/> FS
	<input type="checkbox"/> in aderenza	<input type="checkbox"/> parapetto
	<input type="checkbox"/> curva	<input type="checkbox"/> isola spartitraffico

Conformità: Conforme

Note:

Via:	Messina	civico:	Km:	N. ubicazione:	117
Frazione:	SEREGNO	Tavola:			
Tipo strada:	E	Zona Piano:	Zona A2		
Utilizzo:	Pubblicità esterna				
Categoria:	Impianto pubblicitario di servizio				
Tipologia:	Transenna				
Lunghezza spazio:	0,80	Numero spazi:	1		
Altezza spazio:	0,45	N. elementi:	1		
Superficie spazio:	0,36	Totale mq:	0,36		
Distanze		Prima	Dopo		
Segnali di pericolo:					
Segnali di indicazione:					
Semafori:					
Intersezioni:					
Gallerie:					
Altri impianti (temporanei):	<input type="checkbox"/>	<input type="checkbox"/>	Collocazione	<input type="checkbox"/> cavalcavia	<input type="checkbox"/> FS
Marg. carreggiata:					
Dim. marciapiede:					
Edifici/Recinzioni:					
Altezza margine inf.:	0,35				
Illuminazione:	Non luminoso				Conformità: Conforme
Orientamento:	Ortagonale				Note:




Intervento:
Note progetto:

Via:	Bruxelles	civico:	Km:	N. ubicazione:	118
Frazione:	SEREGNO	Tavola:			
Tipo strada:	E	Zona Piano:	Zona A2		
Utilizzo:	Pubblicità esterna				
Categoria:	Impianto pubblicitario di servizio				
Tipologia:	Transenna				
Lunghezza spazio:	0,80	Numero spazi:	1		
Altezza spazio:	0,45	N. elementi:	1		
Superficie spazio:	0,36	Totale mq:	0,36		
Distanze		Prima	Dopo		
Segnali di pericolo:					
Segnali di indicazione:					
Semafori:					
Intersezioni:					
Gallerie:					
Altri impianti (temporanei):	<input type="checkbox"/>	<input type="checkbox"/>	Collocazione	<input type="checkbox"/> cavalcavia	<input type="checkbox"/> FS
Marg. carreggiata:					
Dim. marciapiede:					
Edifici/Recinzioni:					
Altezza margine inf.:	0,35				
Illuminazione:	Non luminoso				Conformità: Conforme
Orientamento:	Ortagonale				Note:



Intervento:
Note progetto:

Via:	Monti V.	civico:	Km:	N. ubicazione:	119
Frazione:	SEREGNO			Tavola:	
Tipo strada:	E	Zona Piano:	Zona A2		
Utilizzo:	Pubblicità esterna				
Categoria:	Impianto pubblicitario di servizio				
Tipologia:	Transenna				
Lunghezza spazio:	0,80	Numero spazi:	1		
Altezza spazio:	0,45	N. elementi:	1		
Superficie spazio:	0,36	Totale mq:	0,36		
Distanze		Prima	Dopo		
Segnali di pericolo:					
Segnali di indicazione:					
Semafori:					
Intersezioni:					
Gallerie:					
Altri impianti (temporanei):	<input type="checkbox"/>	<input type="checkbox"/>			
Marg. carreggiata:					
Dim. marciapiede:					
Edifici/Recinzioni:					
Altezza margine inf.:	0,35				
Illuminazione:	Non luminoso				
Orientamento:	Ortagonale				
Intervento:					
Note progetto:					



Collocazione	<input type="checkbox"/> cavalcavia	<input type="checkbox"/> FS
	<input type="checkbox"/> in aderenza	<input type="checkbox"/> parapetto
	<input type="checkbox"/> curva	<input type="checkbox"/> isola spartitraffico
Conformità:	Conforme	
Note:		

Via:	Montello	civico: 82 fr	Km:	N. ubicazione:	120
Frazione:	SEREGNO			Tavola:	
Tipo strada:	E	Zona Piano:	Zona A3		
Utilizzo:	Pubblica affissione commerciale				
Categoria:	Cartello				
Tipologia:	Standardo				
Lunghezza spazio:	2,00	Numero spazi:	1		
Altezza spazio:	1,40	N. elementi:	2		
Superficie spazio:	2,80	Totale mq:	5,60		
Distanze		Prima	Dopo		
Segnali di pericolo:					
Segnali di indicazione:					
Semafori:					12,13
Intersezioni:					
Gallerie:					
Altri impianti (temporanei):	32,56	<input type="checkbox"/>	<input type="checkbox"/>		
Marg. carreggiata:	1,55				
Dim. marciapiede:	1,41				
Edifici/Recinzioni:					
Altezza margine inf.:	0,97				
Illuminazione:	Non luminoso				
Orientamento:	Parallelo				
Intervento:	Manutenzione				
Note progetto:	Prevista manutenzione dei manufatti				



Collocazione	<input type="checkbox"/> cavalcavia	<input type="checkbox"/> FS
	<input checked="" type="checkbox"/> in aderenza	<input type="checkbox"/> parapetto
	<input type="checkbox"/> curva	<input type="checkbox"/> isola spartitraffico
Conformità:	Conforme	
Note:	-NB: impianto posto in aderenza -NB eseguire manutenzione	


Via:	Montello	civico: 82 fr	Km:	N. ubicazione:	121
Frazione:	SEREGNO			Tavola:	
Tipo strada:	E	Zona Piano:	Zona A3		
Utilizzo:	Affissione necrologica				
Categoria:	Cartello				
Tipologia:	Standardo				
Lunghezza spazio:	1,40	Numero spazi:	1		
Altezza spazio:	1,00	N. elementi:	1		
Superficie spazio:	1,40	Totale mq:	1,40		
Distanze		Prima	Dopo		
Segnali di pericolo:					
Segnali di indicazione:					
Semafori:					
Intersezioni:					
Gallerie:					
Altri impianti (temporanei):	<input type="checkbox"/>	32,56	<input type="checkbox"/>	Collocazione	<input type="checkbox"/> cavalcavia <input type="checkbox"/> FS
Marg. carreggiata:	1,55			<input checked="" type="checkbox"/> in aderenza	<input type="checkbox"/> parapetto
Dim. marciapiede:	1,41			<input type="checkbox"/> curva	<input type="checkbox"/> isola spartitraffico
Edifici/Recinzioni:					
Altezza margine inf.:	0,98			Conformità:	Conforme
Illuminazione:	Non luminoso			Note:	-NB: impianto posto in aderenza -NB eseguire manutenzione
Orientamento:	Parallelo				
Intervento:	Manutenzione				
Note progetto:	Prevista manutenzione del manufatto				



Via:	Belli G.	civico:	Km:	N. ubicazione:	122
Frazione:	SEREGNO			Tavola:	
Tipo strada:	F	Zona Piano:	Zona A2		
Utilizzo:	Pubblica affissione commerciale				
Categoria:	Cartello				
Tipologia:	Standardo				
Lunghezza spazio:	2,00	Numero spazi:	1		
Altezza spazio:	1,40	N. elementi:	2		
Superficie spazio:	2,80	Totale mq:	5,60		
Distanze		Prima	Dopo		
Segnali di pericolo:					
Segnali di indicazione:					
Semafori:					
Intersezioni:	18,36				
Gallerie:					
Altri impianti (temporanei):	<input type="checkbox"/>		<input type="checkbox"/>	Collocazione	<input type="checkbox"/> cavalcavia <input type="checkbox"/> FS
Marg. carreggiata:				<input checked="" type="checkbox"/> in aderenza	<input type="checkbox"/> parapetto
Dim. marciapiede:				<input type="checkbox"/> curva	<input type="checkbox"/> isola spartitraffico
Edifici/Recinzioni:					
Altezza margine inf.:	0,85			Conformità:	Conforme
Illuminazione:	Non luminoso			Note:	-NB: impianto posto in aderenza -NB eseguire manutenzione
Orientamento:	Parallelo				
Intervento:	Manutenzione				
Note progetto:	Prevista manutenzione del manufatto				



Via:	Circonvallazione	civico:	Km:	N. ubicazione:	123
Frazione:	SEREGNO			Tavola:	
Tipo strada:	E	Zona Piano:	Zona A2		
Utilizzo:	Pubblica affissione commerciale				
Categoria:	Cartello				
Tipologia:	Stendardo				
Lunghezza spazio:	1,40	Numero spazi:	2		
Altezza spazio:	2,00	N. elementi:	2		
Superficie spazio:	2,80	Totale mq:	11,20		
Distanze		Prima	Dopo		
Segnali di pericolo:					
Segnali di indicazione:					
Semafori:					
Intersezioni:					
Gallerie:					
Altri impianti (temporanei):	<input type="checkbox"/>	<input type="checkbox"/>			
Marg. carreggiata:	2,33				
Dim. marciapiede:	2,00				
Edifici/Recinzioni:					
Altezza margine inf.:	0,86				
Illuminazione:	Non luminoso				
Orientamento:	Parallelo				
Intervento:	Manutenzione				
Note progetto:	Prevista manutenzione del manufatto				




Collocazione	<input type="checkbox"/> cavalcavia	<input type="checkbox"/> FS
	<input type="checkbox"/> in aderenza	<input type="checkbox"/> parapetto
	<input type="checkbox"/> curva	<input type="checkbox"/> isola spartitraffico

Conformità: Conforme

Note: -NB eseguire manutenzione straordinaria: impianto arrugginito

Via:	Circonvallazione	civico:	Km:	N. ubicazione:	124
Frazione:	SEREGNO			Tavola:	
Tipo strada:	E	Zona Piano:	Zona A2		
Utilizzo:	Pubblicità esterna				
Categoria:	Impianto pubblicitario di servizio				
Tipologia:	Transenna				
Lunghezza spazio:	0,80	Numero spazi:	1		
Altezza spazio:	0,45	N. elementi:	1		
Superficie spazio:	0,36	Totale mq:	0,36		
Distanze		Prima	Dopo		
Segnali di pericolo:					
Segnali di indicazione:					
Semafori:					
Intersezioni:					
Gallerie:					
Altri impianti (temporanei):	<input type="checkbox"/>	<input type="checkbox"/>			
Marg. carreggiata:					
Dim. marciapiede:					
Edifici/Recinzioni:					
Altezza margine inf.:	0,35				
Illuminazione:	Non luminoso				
Orientamento:	Ortogonale				
Intervento:					
Note progetto:					



Collocazione	<input type="checkbox"/> cavalcavia	<input type="checkbox"/> FS
	<input type="checkbox"/> in aderenza	<input type="checkbox"/> parapetto
	<input type="checkbox"/> curva	<input type="checkbox"/> isola spartitraffico

Conformità: Conforme

Note:

Via: Cavour Conte di civico: Km: N. ubicazione: 125

Frazione: SEREGNO Tavola:

Tipo strada: F Zona Piano: Zona A2

Utilizzo: Pubblicità esterna

Categoria: Impianto pubblicitario di servizio

Tipologia: Transenna

Lunghezza spazio: 0,80 Numero spazi: 1

Altezza spazio: 0,45 N. elementi: 1

Superficie spazio: 0,36 Totale mq: 0,36

Distanze Prima Dopo

Segnali di pericolo:

Segnali di indicazione:

Semafori:

Intersezioni:

Gallerie:

Altri impianti (temporanei):

Marg. carreggiata:

Dim. marciapiede:

Edifici/Recinzioni:

Altezza margine inf.: 0,35

Illuminazione: Non luminoso

Orientamento: Ortogonale



Collocazione cavalcavia FS

in aderenza parapetto

curva isola spartitraffico

Conformità: Conforme

Note:

Intervento:

Note progetto:

Via: Macallè civico: Km: N. ubicazione: 126

Frazione: SEREGNO Tavola:

Tipo strada: E Zona Piano: Zona A2

Utilizzo: Pubblicità esterna

Categoria: Impianto pubblicitario di servizio

Tipologia: Transenna

Lunghezza spazio: 0,80 Numero spazi: 1

Altezza spazio: 0,45 N. elementi: 1

Superficie spazio: 0,36 Totale mq: 0,36

Distanze Prima Dopo

Segnali di pericolo:

Segnali di indicazione:

Semafori:

Intersezioni:

Gallerie:

Altri impianti (temporanei):

Marg. carreggiata:

Dim. marciapiede:

Edifici/Recinzioni:

Altezza margine inf.: 0,35

Illuminazione: Non luminoso

Orientamento: Ortogonale



Collocazione cavalcavia FS

in aderenza parapetto

curva isola spartitraffico

Conformità: Conforme

Note:

Intervento:

Note progetto:

Via:	Montello	civico:	Km:	N. ubicazione:	127
Frazione:	SEREGNO				Tavola:
Tipo strada:	E	Zona Piano:	Zona A2		
Utilizzo:	Pubblicità esterna				
Categoria:	Impianto pubblicitario di servizio				
Tipologia:	Transenna				
Lunghezza spazio:	0,80	Numero spazi:	1		
Altezza spazio:	0,45	N. elementi:	1		
Superficie spazio:	0,36	Totale mq:	0,36		
Distanze		Prima	Dopo		
Segnali di pericolo:					
Segnali di indicazione:					
Semafori:					
Intersezioni:					
Gallerie:					
Altri impianti (temporanei):	<input type="checkbox"/>	<input type="checkbox"/>			
Marg. carreggiata:					
Dim. marciapiede:					
Edifici/Recinzioni:					
Altezza margine inf.:	0,35				
Illuminazione:	Non luminoso				
Orientamento:	Ortogonale				



Collocazione	<input type="checkbox"/> cavalcavia	<input type="checkbox"/> FS
	<input type="checkbox"/> in aderenza	<input type="checkbox"/> parapetto
	<input type="checkbox"/> curva	<input type="checkbox"/> isola spartitraffico
Conformità:	Conforme	
Note:		

Intervento:

Note progetto:

Via:	Milano	civico:	Km:	N. ubicazione:	128
Frazione:	SEREGNO				Tavola:
Tipo strada:	E	Zona Piano:	Zona A2		
Utilizzo:	Pubblicità esterna				
Categoria:	Cartello				
Tipologia:	Cartello				
Lunghezza spazio:	3,00	Numero spazi:	2		
Altezza spazio:	2,00	N. elementi:	1		
Superficie spazio:	6,00	Totale mq:	12,00		
Distanze		Prima	Dopo		
Segnali di pericolo:					
Segnali di indicazione:					
Semafori:					
Intersezioni:					
Gallerie:					
Altri impianti (temporanei):	42,24	<input type="checkbox"/>	<input type="checkbox"/>		
Marg. carreggiata:	2,27				
Dim. marciapiede:					
Edifici/Recinzioni:					
Altezza margine inf.:	1,96				
Illuminazione:	Non luminoso				
Orientamento:	Ortogonale				



Collocazione	<input type="checkbox"/> cavalcavia	<input type="checkbox"/> FS
	<input type="checkbox"/> in aderenza	<input type="checkbox"/> parapetto
	<input type="checkbox"/> curva	<input type="checkbox"/> isola spartitraffico
Conformità:	Conforme	
Note:		

Intervento:

Note progetto:

Via: **Milano** civico: Km: N. ubicazione: **129**

Frazione: **SEREGNO**

Tavola:

Tipo strada: **E** Zona Piano: **Zona A2**

Utilizzo: **Pubblicità esterna**

Categoria: **Cartello**

Tipologia: **Cartello**

Lunghezza spazio: **2,30** Numero spazi: **2**

Altezza spazio: **1,50** N. elementi: **1**

Superficie spazio: **3,45** Totale mq: **6,90**

Distanze **Prima** **Dopo**

Segnali di pericolo:

Segnali di indicazione:

Semafori:

Intersezioni:

Gallerie:

Altri impianti (temporanei): **30,94** **42,24**

Marg. carreggiata: **2,56**

Dim. marciapiede:

Edifici/Recinzioni:

Altezza margine inf.: **1,96**

Illuminazione: **Non luminoso**

Orientamento: **Ortagonale**



Collocazione cavalcavia FS
 in aderenz parapetto
 curva isola spartitraffico

Conformità: **Conforme**

Note:

Intervento:

Note progetto:

Via: **Milano** civico: Km: N. ubicazione: **130**

Frazione: **SEREGNO**

Tavola:

Tipo strada: **E** Zona Piano: **Zona A2**

Utilizzo: **Pubblicità esterna**

Categoria: **Cartello**

Tipologia: **Cartello**

Lunghezza spazio: **0,70** Numero spazi: **1**

Altezza spazio: **1,00** N. elementi: **1**

Superficie spazio: **0,70** Totale mq: **0,70**

Distanze **Prima** **Dopo**

Segnali di pericolo:

Segnali di indicazione:

Semafori:

Intersezioni:

Gallerie:

Altri impianti (temporanei): **30,94** **14,80**

Marg. carreggiata: **1,60**

Dim. marciapiede:

Edifici/Recinzioni:

Altezza margine inf.: **1,18**

Illuminazione: **Non luminoso**

Orientamento: **Inclinato**



Collocazione cavalcavia FS
 in aderenz parapetto
 curva isola spartitraffico

Conformità: **Conforme**

Note:

Intervento:

Note progetto:

Via:	Milano	civico:	Km:	N. ubicazione:	131
Frazione:	SEREGNO	Tavola:			
Tipo strada:	E	Zona Piano:	Zona A2		
Utilizzo:	Pubblicità esterna				
Categoria:	Cartello				
Tipologia:	Cartello				
Lunghezza spazio:	3,00	Numero spazi:	2		
Altezza spazio:	1,40	N. elementi:	1		
Superficie spazio:	4,20	Totale mq:	8,40		
Distanze		Prima	Dopo		
Segnali di pericolo:					
Segnali di indicazione:					
Semafori:					
Intersezioni:					
Gallerie:					
Altri impianti (temporanei):	11,60	<input type="checkbox"/>	14,80	<input type="checkbox"/>	
Marg. carreggiata:	1,93				
Dim. marciapiede:					
Edifici/Recinzioni:					
Altezza margine inf.:	1,64				
Illuminazione:	Non luminoso				
Orientamento:	Parallelo				
Intervento:					
Note progetto:					



Collocazione	<input type="checkbox"/> cavalcavia	<input type="checkbox"/> FS
	<input type="checkbox"/> in aderenza	<input type="checkbox"/> parapetto
	<input type="checkbox"/> curva	<input type="checkbox"/> isola spartitraffico
Conformità:	Non conforme	
Note:	-Altri impianti prima	

Via:	Milano	civico:	Km: 20+045d	N. ubicazione:	132
Frazione:	SEREGNO	Tavola:			
Tipo strada:	E	Zona Piano:	Zona A2		
Utilizzo:	Pubblicità esterna				
Categoria:	Cartello				
Tipologia:	Cartello				
Lunghezza spazio:	1,70	Numero spazi:	2		
Altezza spazio:	1,10	N. elementi:	1		
Superficie spazio:	1,87	Totale mq:	3,74		
Distanze		Prima	Dopo		
Segnali di pericolo:					
Segnali di indicazione:	11,28				
Semafori:					
Intersezioni:					
Gallerie:					
Altri impianti (temporanei):	15,11	<input type="checkbox"/>	11,60	<input type="checkbox"/>	
Marg. carreggiata:	2,30				
Dim. marciapiede:					
Edifici/Recinzioni:					
Altezza margine inf.:	1,60				
Illuminazione:	Non luminoso				
Orientamento:	Ortagonale				
Intervento:					
Note progetto:					



Collocazione	<input type="checkbox"/> cavalcavia	<input type="checkbox"/> FS
	<input type="checkbox"/> in aderenza	<input type="checkbox"/> parapetto
	<input type="checkbox"/> curva	<input type="checkbox"/> isola spartitraffico
Conformità:	Non conforme	
Note:	-Prima segnali di indicazione -Altri impianti dopo	

Via:	Machiavelli Niccolò	civico:	Km:	N. ubicazione:	133
Frazione:	SEREGNO	Tavola:			
Tipo strada:	F	Zona Piano:	Zona A2		
Utilizzo:	Pubblica affissione commerciale				
Categoria:	Impianto di pubblicità o propaganda				
Tipologia:	Tabella				
Lunghezza spazio:	2,00	Numero spazi:	1		
Altezza spazio:	1,40	N. elementi:	4		
Superficie spazio:	2,80	Totale mq:	11,20		
Distanze		Prima	Dopo		
Segnali di pericolo:					
Segnali di indicazione:					
Semafori:					
Intersezioni:	5,00				
Gallerie:					
Altri impianti (temporanei):	<input type="checkbox"/>	19,40	<input type="checkbox"/>		
Marg. carreggiata:	4,25				
Dim. marciapiede:	1,40				
Edifici/Recinzioni:					
Altezza margine inf.:	0,70				
Illuminazione:	Non luminoso				
Orientamento:	Parallelo				
Intervento:	Sostituzione				
Note progetto:	Prevista sostituzione con 4 tabelle di formato 2,00x1,40; impianto in aderenza, non costituisce ostacolo visivo alla percezione della segnaletica stradale				



Collocazione	<input type="checkbox"/> cavalcavia	<input type="checkbox"/> FS
	<input checked="" type="checkbox"/> in aderenza	<input type="checkbox"/> parapetto
	<input type="checkbox"/> curva	<input type="checkbox"/> isola spartitraffico
Conformità:	Reso conforme	
Note:	-NB: impianto posto in aderenza -Prima di intersezioni	

Via:	Machiavelli Niccolò	civico:	Km:	N. ubicazione:	134
Frazione:	SEREGNO	Tavola:			
Tipo strada:	F	Zona Piano:	Zona A2		
Utilizzo:	Pubblica affissione istituzionale				
Categoria:	Impianto di pubblicità o propaganda				
Tipologia:	Tabella				
Lunghezza spazio:	2,00	Numero spazi:	1		
Altezza spazio:	1,40	N. elementi:	3		
Superficie spazio:	2,80	Totale mq:	8,40		
Distanze		Prima	Dopo		
Segnali di pericolo:					
Segnali di indicazione:					
Semafori:					
Intersezioni:					
Gallerie:					
Altri impianti (temporanei):	19,40	<input type="checkbox"/>	<input type="checkbox"/>		
Marg. carreggiata:	4,25				
Dim. marciapiede:	1,40				
Edifici/Recinzioni:					
Altezza margine inf.:	0,45				
Illuminazione:	Non luminoso				
Orientamento:	Ortagonale				
Intervento:	Sostituzione				
Note progetto:	Prevista sostituzione con 3 tabelle di formato 2,00x1,40				



Collocazione	<input type="checkbox"/> cavalcavia	<input type="checkbox"/> FS
	<input checked="" type="checkbox"/> in aderenza	<input type="checkbox"/> parapetto
	<input type="checkbox"/> curva	<input type="checkbox"/> isola spartitraffico
Conformità:	Reso conforme	
Note:	-NB: impianto posto in aderenza -Impianto non ammesso -Superficie non ammessa	

Via:	Machiavelli Niccolò	civico:	Km:	N. ubicazione:	135
Frazione:	SEREGNO				Tavola:
Tipo strada:	F	Zona Piano:	Zona A2		
Utilizzo:	Affissione necrologica				
Categoria:	Impianto di pubblicità o propaganda				
Tipologia:	Tabella				
Lunghezza spazio:	1,40	Numero spazi:	1		
Altezza spazio:	1,00	N. elementi:	1		
Superficie spazio:	1,40	Totale mq:	1,40		
Distanze		Prima	Dopo		
Segnali di pericolo:					
Segnali di indicazione:					
Semafori:					
Intersezioni:	6,83				
Gallerie:					
Altri impianti (temporanei):	<input type="checkbox"/>	<input type="checkbox"/>			
Marg. carreggiata:	4,04				
Dim. marciapiede:	2,92				
Edifici/Recinzioni:					
Altezza margine inf.:	1,25				
Illuminazione:	Non luminoso				
Orientamento:	Parallelo				
Intervento:	Manutenzione				
Note progetto:	Prevista manutenzione del manufatto				



Collocazione	<input type="checkbox"/> cavalcavia	<input type="checkbox"/> FS
	<input checked="" type="checkbox"/> in aderenza	<input type="checkbox"/> parapetto
	<input type="checkbox"/> curva	<input type="checkbox"/> isola spartitraffico
Conformità:	Conforme	
Note:	-Dopo intersezioni -NB: impianto posto in aderenza -NB eseguire manutenzione	

Via:	Gramsci Antonio	civico:	Km:	N. ubicazione:	136
Frazione:	SEREGNO				Tavola:
Tipo strada:	F	Zona Piano:	Zona A2		
Utilizzo:	Pubblica affissione commerciale				
Categoria:	Impianto di pubblicità o propaganda				
Tipologia:	Tabella				
Lunghezza spazio:	2,00	Numero spazi:	1		
Altezza spazio:	1,40	N. elementi:	2		
Superficie spazio:	2,80	Totale mq:	5,60		
Distanze		Prima	Dopo		
Segnali di pericolo:					
Segnali di indicazione:					
Semafori:					
Intersezioni:	8,11				
Gallerie:					
Altri impianti (temporanei):	<input type="checkbox"/>	<input type="checkbox"/>			
Marg. carreggiata:	1,68				
Dim. marciapiede:	1,25				
Edifici/Recinzioni:					
Altezza margine inf.:	0,20				
Illuminazione:	Non luminoso				
Orientamento:	Parallelo				
Intervento:	Sostituzione				
Note progetto:	Prevista sostituzione con 2 tabelle di formato 2,00x1,40				




Collocazione	<input type="checkbox"/> cavalcavia	<input type="checkbox"/> FS
	<input checked="" type="checkbox"/> in aderenza	<input type="checkbox"/> parapetto
	<input type="checkbox"/> curva	<input type="checkbox"/> isola spartitraffico
Conformità:	Conforme	
Note:	-Prima di intersezioni -Superficie non ammessa -Impianto non ammesso -NB:	

Via:	Gramsci Antonio	civico:	Km:	N. ubicazione:	137
Frazione:	SEREGNO	Tavola:			
Tipo strada:	F	Zona Piano:	Zona A2		
Utilizzo:	Pubblica affissione commerciale				
Categoria:	Impianto di pubblicità o propaganda				
Tipologia:	Tabella				
Lunghezza spazio:	1,00	Numero spazi:	1		
Altezza spazio:	2,00	N. elementi:	21		
Superficie spazio:	2,00	Totale mq:	42,00		
Distanze	Prima	Dopo			
Segnali di pericolo:					
Segnali di indicazione:					
Semafori:					
Intersezioni:					
Gallerie:					
Altri impianti (temporanei):	<input type="checkbox"/>	<input type="checkbox"/>	Collocazione	<input type="checkbox"/> cavalcavia	<input type="checkbox"/> FS
Marg. carreggiata:					
Dim. marciapiede:					
Edifici/Recinzioni:					
Altezza margine inf.:	0,10				
Illuminazione:	Non luminoso				
Orientamento:	Parallelo				
Intervento:	Manutenzione				
Note progetto:	Prevista manutenzione del manufatto				



Via:	Gramsci Antonio	civico:	Km:	N. ubicazione:	138
Frazione:	SEREGNO	Tavola:			
Tipo strada:	F	Zona Piano:	Zona A2		
Utilizzo:	Pubblica affissione commerciale				
Categoria:	Impianto di pubblicità o propaganda				
Tipologia:	Tabella				
Lunghezza spazio:	1,00	Numero spazi:	1		
Altezza spazio:	2,00	N. elementi:	21		
Superficie spazio:	2,00	Totale mq:	42,00		
Distanze	Prima	Dopo			
Segnali di pericolo:					
Segnali di indicazione:					
Semafori:					
Intersezioni:					
Gallerie:					
Altri impianti (temporanei):	<input type="checkbox"/>	<input type="checkbox"/>	Collocazione	<input type="checkbox"/> cavalcavia	<input type="checkbox"/> FS
Marg. carreggiata:					
Dim. marciapiede:					
Edifici/Recinzioni:					
Altezza margine inf.:	0,10				
Illuminazione:	Non luminoso				
Orientamento:	Parallelo				
Intervento:	Manutenzione				
Note progetto:	Prevista manutenzione del manufatto				



Via: Capuana Luigi civico: Km: N. ubicazione: **139**

Frazione: SEREGNO Tavola:

Tipo strada: F Zona Piano: Zona A2
 Utilizzo: Pubblica affissione commerciale
 Categoria: Impianto di pubblicità o propaganda

Tipologia: Tabella
 Lunghezza spazio: 2,00 Numero spazi: 1
 Altezza spazio: 1,40 N. elementi: 9
 Superficie spazio: 2,80 Totale mq: 25,20

Distanze Prima Dopo

Segnali di pericolo:

Segnali di indicazione:

Semafori:

Intersezioni: 12,50

Gallerie:

Altri impianti (temporanei): 15,00

Marg. carreggiata: 1,96

Dim. marciapiede: 1,67

Edifici/Recinzioni:

Altezza margine inf.: 0,70

Illuminazione: Non luminoso

Orientamento: Parallelo

Intervento: Sostituzione

Note progetto: Prevista sostituzione con 4 tabelle di formato 2,00x1,40; impianto in aderenza alla parete, non costituisce ostacolo visivo alla percezione della segnaletica stradale



Collocazione cavalcavia FS
 in aderenza parapetto
 curva isola spartitraffico

Conformità: Conforme

Note: -Dopo intersezioni -Superficie non ammessa -Impianto non ammesso -NB:

Via: Capuana Luigi civico: Km: N. ubicazione: **140**

Frazione: SEREGNO Tavola:

Tipo strada: F Zona Piano: Zona A2
 Utilizzo: Pubblica affissione commerciale
 Categoria: Cartello

Tipologia: Stendardo
 Lunghezza spazio: 1,40 Numero spazi: 1
 Altezza spazio: 2,00 N. elementi: 9
 Superficie spazio: 2,80 Totale mq: 25,20

Distanze Prima Dopo

Segnali di pericolo:

Segnali di indicazione:

Semafori:

Intersezioni:

Gallerie:

Altri impianti (temporanei): 6,00

Marg. carreggiata: 1,96

Dim. marciapiede:

Edifici/Recinzioni:

Altezza margine inf.: 1,00

Illuminazione: Non luminoso

Orientamento: Parallelo

Intervento: Sostituzione

Note progetto: Prevista sostituzione con 4 stendardi di formato 1,40x2,00 in aderenza alla parete dello stadio



Collocazione cavalcavia FS
 in aderenza parapetto
 curva isola spartitraffico

Conformità: Conforme

Note: -Superficie non ammessa -Impianto non ammesso -NB: impianto posto in aderenza -

Via:	Olimpico Boffi	civico:	Km:	N. ubicazione:	141
Frazione:	SEREGNO	Tavola:			
Tipo strada:	F	Zona Piano:	Zona A2		
Utilizzo:	Pubblica affissione istituzionale				
Categoria:	Impianto di pubblicità o propaganda				
Tipologia:	Tabella				
Lunghezza spazio:	2,00	Numero spazi:	1		
Altezza spazio:	1,40	N. elementi:	2		
Superficie spazio:	2,80	Totale mq:	5,60		
Distanze		Prima	Dopo		
Segnali di pericolo:					
Segnali di indicazione:					
Semafori:					
Intersezioni:					
Gallerie:					
Altri impianti (temporanei):		<input type="checkbox"/>	<input type="checkbox"/>		
Marg. carreggiata:	5,38				
Dim. marciapiede:	5,04				
Edifici/Recinzioni:					
Altezza margine inf.:	0,54				
Illuminazione:	Non luminoso				
Orientamento:	Parallelo				
Intervento:	Sostituzione				
Note progetto:	Prevista sostituzione con 2 tabelle di formato 2,00x1,40 in aderenza alla parete				




Collocazione	<input type="checkbox"/> cavalcavia	<input type="checkbox"/> FS
	<input checked="" type="checkbox"/> in aderenza	<input type="checkbox"/> parapetto
	<input type="checkbox"/> curva	<input type="checkbox"/> isola spartitraffico
Conformità:	Reso conforme	
Note:	-NB: impianto posto in aderenza -Impianto non ammesso -Superficie non ammessa	

Via:	Olimpico Boffi	civico:	Km:	N. ubicazione:	142
Frazione:	SEREGNO	Tavola:			
Tipo strada:	F	Zona Piano:	Zona A2		
Utilizzo:	Pubblica affissione commerciale				
Categoria:	Cartello				
Tipologia:	Standardo				
Lunghezza spazio:	1,40	Numero spazi:	2		
Altezza spazio:	2,00	N. elementi:	7		
Superficie spazio:	2,80	Totale mq:	39,20		
Distanze		Prima	Dopo		
Segnali di pericolo:					
Segnali di indicazione:					
Semafori:					
Intersezioni:					
Gallerie:					
Altri impianti (temporanei):		<input type="checkbox"/>	<input type="checkbox"/>		
Marg. carreggiata:	2,41				
Dim. marciapiede:	5,04				
Edifici/Recinzioni:					
Altezza margine inf.:	0,82				
Illuminazione:	Non luminoso				
Orientamento:	Parallelo				
Intervento:	Manutenzione				
Note progetto:	Prevista manutenzione del manufatto				



Collocazione	<input type="checkbox"/> cavalcavia	<input type="checkbox"/> FS
	<input type="checkbox"/> in aderenza	<input type="checkbox"/> parapetto
	<input type="checkbox"/> curva	<input type="checkbox"/> isola spartitraffico
Conformità:	Conforme	
Note:	-NB eseguire manutenzione straordinaria: impianto arrugginito	

Via:	Milano	civico: 72fr	Km:	N. ubicazione:	143
Frazione:	SEREGNO	Tavola:			
Tipo strada:	E	Zona Piano:	Zona A2		
Utilizzo:	Pubblica affissione istituzionale				
Categoria:	Cartello				
Tipologia:	Standardo				
Lunghezza spazio:	0,75	Numero spazi:	4		
Altezza spazio:	0,95	N. elementi:	1		
Superficie spazio:	0,71	Totale mq:	2,85		
Distanze		Prima	Dopo		
Segnali di pericolo:					
Segnali di indicazione:					
Semafori:					
Intersezioni:					
Gallerie:					
Altri impianti (temporanei):		<input type="checkbox"/>	<input type="checkbox"/>		
Marg. carreggiata:	1,41				
Dim. marciapiede:	7,53				
Edifici/Recinzioni:					
Altezza margine inf.:	0,75				
Illuminazione:	Non luminoso				
Orientamento:	Parallelo				
Intervento:	Manutenzione				
Note progetto:	Prevista manutenzione del manufatto				



Collocazione	<input type="checkbox"/> cavalcavia	<input type="checkbox"/> FS
	<input type="checkbox"/> in aderenza	<input type="checkbox"/> parapetto
	<input type="checkbox"/> curva	<input type="checkbox"/> isola spartitraffico
Conformità:	Conforme	
Note:	-NB eseguire manutenzione straordinaria: impianto arrugginito	

Via:	Pacini Giovanni	civico: 62fr	Km:	N. ubicazione:	144
Frazione:	SEREGNO	Tavola:			
Tipo strada:	F	Zona Piano:	Zona A2		
Utilizzo:	Pubblica affissione commerciale				
Categoria:	Cartello				
Tipologia:	Standardo				
Lunghezza spazio:	2,00	Numero spazi:	2		
Altezza spazio:	1,40	N. elementi:	6		
Superficie spazio:	2,80	Totale mq:	33,60		
Distanze		Prima	Dopo		
Segnali di pericolo:					
Segnali di indicazione:					
Semafori:					
Intersezioni:					
Gallerie:					
Altri impianti (temporanei):	12,53	<input type="checkbox"/>	<input type="checkbox"/>		
Marg. carreggiata:	5,72				
Dim. marciapiede:	5,89				
Edifici/Recinzioni:					
Altezza margine inf.:	0,83				
Illuminazione:	Non luminoso				
Orientamento:	Parallelo				
Intervento:	Manutenzione				
Note progetto:	Prevista manutenzione del manufatto				



Collocazione	<input type="checkbox"/> cavalcavia	<input type="checkbox"/> FS
	<input type="checkbox"/> in aderenza	<input type="checkbox"/> parapetto
	<input type="checkbox"/> curva	<input type="checkbox"/> isola spartitraffico
Conformità:	Conforme	
Note:	-NB eseguire manutenzione straordinaria: impianto arrugginito	

Via:	Pacini Giovanni	civico:	Km:	N. ubicazione:	145
Frazione:	SEREGNO	Tavola:			
Tipo strada:	F	Zona Piano:	Zona A2		
Utilizzo:	Pubblica affissione commerciale				
Categoria:	Cartello				
Tipologia:	Stendardo				
Lunghezza spazio:	2,00	Numero spazi:	2		
Altezza spazio:	1,40	N. elementi:	1		
Superficie spazio:	2,80	Totale mq:	5,60		
Distanze	Prima	Dopo			
Segnali di pericolo:					
Segnali di indicazione:					
Semafori:					
Intersezioni:					
Gallerie:					
Altri impianti (temporanei):	20,19	<input type="checkbox"/>	12,53	<input type="checkbox"/>	
Marg. carreggiata:	5,72				
Dim. marciapiede:	5,89				
Edifici/Recinzioni:					
Altezza margine inf.:	0,83				
Illuminazione:	Non luminoso				
Orientamento:	Parallelo				
Intervento:	Manutenzione				
Note progetto:	Prevista manutenzione del manufatto				



Collocazione	<input type="checkbox"/> cavalcavia	<input type="checkbox"/> FS
	<input type="checkbox"/> in aderenza	<input type="checkbox"/> parapetto
	<input type="checkbox"/> curva	<input type="checkbox"/> isola spartitraffico
Conformità:	Conforme	
Note:	-NB eseguire manutenzione straordinaria: impianto arrugginito	

Via:	Pacini Giovanni	civico:	Km:	N. ubicazione:	146
Frazione:	SEREGNO	Tavola:			
Tipo strada:	F	Zona Piano:	Zona A2		
Utilizzo:	Pubblica affissione commerciale				
Categoria:	Cartello				
Tipologia:	Stendardo				
Lunghezza spazio:	2,00	Numero spazi:	2		
Altezza spazio:	1,40	N. elementi:	6		
Superficie spazio:	2,80	Totale mq:	33,60		
Distanze	Prima	Dopo			
Segnali di pericolo:					
Segnali di indicazione:					
Semafori:					
Intersezioni:	20,32				
Gallerie:					
Altri impianti (temporanei):	<input type="checkbox"/>	20,19	<input type="checkbox"/>		
Marg. carreggiata:	5,72				
Dim. marciapiede:	11,60				
Edifici/Recinzioni:					
Altezza margine inf.:	0,83				
Illuminazione:	Non luminoso				
Orientamento:	Parallelo				
Intervento:	Manutenzione				
Note progetto:	Prevista manutenzione del manufatto				




Collocazione	<input type="checkbox"/> cavalcavia	<input type="checkbox"/> FS
	<input type="checkbox"/> in aderenza	<input type="checkbox"/> parapetto
	<input type="checkbox"/> curva	<input type="checkbox"/> isola spartitraffico
Conformità:	Conforme	
Note:	-NB eseguire manutenzione straordinaria: impianto arrugginito	

Via:	Pacini Giovanni	civico: 71	Km:	N. ubicazione:	147
Frazione:	SEREGNO	Tavola:			
Tipo strada:	F	Zona Piano:	Zona A2		
Utilizzo:	Pubblica affissione istituzionale				
Categoria:	Cartello				
Tipologia:	Standardo				
Lunghezza spazio:	1,40	Numero spazi:	2		
Altezza spazio:	1,00	N. elementi:	1		
Superficie spazio:	1,40	Totale mq:	2,80		
Distanze	Prima	Dopo			
Segnali di pericolo:					
Segnali di indicazione:					
Semafori:					
Intersezioni:					
Gallerie:					
Altri impianti (temporanei):	<input type="checkbox"/>	31,71	<input type="checkbox"/>		
Marg. carreggiata:	5,59				
Dim. marciapiede:	4,14				
Edifici/Recinzioni:					
Altezza margine inf.:	0,79				
Illuminazione:	Non luminoso				
Orientamento:	Parallelo				
Intervento:	Manutenzione				
Note progetto:	Prevista manutenzione del manufatto				



Collocazione	<input type="checkbox"/> cavalcavia	<input type="checkbox"/> FS
	<input type="checkbox"/> in aderenza	<input type="checkbox"/> parapetto
	<input type="checkbox"/> curva	<input type="checkbox"/> isola spartitraffico
Conformità:	Conforme	
Note:	-NB eseguire manutenzione straordinaria: impianto arrugginito	

Via:	Pacini Giovanni	civico: 71	Km:	N. ubicazione:	148
Frazione:	SEREGNO	Tavola:			
Tipo strada:	F	Zona Piano:	Zona A2		
Utilizzo:	Pubblicità esterna				
Categoria:	Impianto pubblicitario di servizio				
Tipologia:	Orologio				
Lunghezza spazio:	1,00	Numero spazi:	2		
Altezza spazio:	0,60	N. elementi:	1		
Superficie spazio:	0,60	Totale mq:	1,20		
Distanze	Prima	Dopo			
Segnali di pericolo:					
Segnali di indicazione:					
Semafori:					
Intersezioni:					
Gallerie:					
Altri impianti (temporanei):	31,71	<input type="checkbox"/>	<input type="checkbox"/>		
Marg. carreggiata:	3,25				
Dim. marciapiede:	9,62				
Edifici/Recinzioni:					
Altezza margine inf.:	2,50				
Illuminazione:	Non luminoso				
Orientamento:	Ortagonale				
Intervento:					
Note progetto:					



Collocazione	<input type="checkbox"/> cavalcavia	<input type="checkbox"/> FS
	<input type="checkbox"/> in aderenza	<input type="checkbox"/> parapetto
	<input type="checkbox"/> curva	<input type="checkbox"/> isola spartitraffico
Conformità:	Conforme	
Note:		

Via:	Borromeo Federico Cardinale	civico: 87	Km:	N. ubicazione:	149
Frazione:	SEREGNO	Tavola:			
Tipo strada:	F	Zona Piano:	Zona A2		
Utilizzo:	Pubblicità esterna				
Categoria:	Impianto pubblicitario di servizio				
Tipologia:	Orologio				
Lunghezza spazio:	1,00	Numero spazi:	2		
Altezza spazio:	0,60	N. elementi:	1		
Superficie spazio:	0,60	Totale mq:	1,20		
Distanze		Prima	Dopo		
Segnali di pericolo:					
Segnali di indicazione:					
Semafori:					
Intersezioni:	9,57				
Gallerie:					
Altri impianti (temporanei):	<input type="checkbox"/>				
Marg. carreggiata:	2,54				
Dim. marciapiede:					
Edifici/Recinzioni:					
Altezza margine inf.:	2,50				
Illuminazione:	Non luminoso				
Orientamento:	Ortagonale				
Collocazione	<input type="checkbox"/> cavalcavia	<input type="checkbox"/> FS			
	<input type="checkbox"/> in aderenz	<input type="checkbox"/> parapetto			
	<input type="checkbox"/> curva	<input type="checkbox"/> isola spartitraffico			
Conformità:	Non conforme				
Note:	-Prima di intersezioni				




Intervento:
Note progetto:

Via:	Borromeo Federico Cardinale	civico:	Km:	N. ubicazione:	150
Frazione:	SEREGNO	Tavola:			
Tipo strada:	F	Zona Piano:	Zona A2		
Utilizzo:	Affissione necrologica				
Categoria:	Cartello				
Tipologia:	Stendardo				
Lunghezza spazio:	1,40	Numero spazi:	2		
Altezza spazio:	1,00	N. elementi:	1		
Superficie spazio:	1,40	Totale mq:	2,80		
Distanze		Prima	Dopo		
Segnali di pericolo:					
Segnali di indicazione:					
Semafori:					
Intersezioni:					
Gallerie:					
Altri impianti (temporanei):	<input type="checkbox"/>				
Marg. carreggiata:	6,90				
Dim. marciapiede:	6,80				
Edifici/Recinzioni:					
Altezza margine inf.:	0,99				
Illuminazione:	Non luminoso				
Orientamento:	Parallelo				
Collocazione	<input type="checkbox"/> cavalcavia	<input type="checkbox"/> FS			
	<input type="checkbox"/> in aderenz	<input type="checkbox"/> parapetto			
	<input type="checkbox"/> curva	<input type="checkbox"/> isola spartitraffico			
Conformità:	Conforme				
Note:	-NB eseguire manutenzione straordinaria:impianto arrugginito				
Intervento:	Manutenzione				
Note progetto:	Prevista manutenzione del manufatto				




Via:	Fermi Enrico	civico: 73fr	Km:	N. ubicazione:	151
Frazione:	SEREGNO	Tavola:			
Tipo strada:	F	Zona Piano:	Zona A2		
Utilizzo:	Affissione necrologica				
Categoria:	Cartello				
Tipologia:	Stendardo				
Lunghezza spazio:	1,40	Numero spazi:	1		
Altezza spazio:	1,00	N. elementi:	1		
Superficie spazio:	1,40	Totale mq:	1,40		
Distanze		Prima	Dopo		
Segnali di pericolo:					
Segnali di indicazione:					
Semafori:					
Intersezioni:					
Gallerie:					
Altri impianti (temporanei):		<input type="checkbox"/>	<input type="checkbox"/>		
Marg. carreggiata:	1,54				
Dim. marciapiede:	1,25				
Edifici/Recinzioni:					
Altezza margine inf.:	0,72				
Illuminazione:	Non luminoso				
Orientamento:	Parallelo				
Intervento:	Manutenzione				
Note progetto:	Prevista manutenzione del manufatto				



Collocazione	<input type="checkbox"/> cavalcavia	<input type="checkbox"/> FS
	<input checked="" type="checkbox"/> in aderenza	<input type="checkbox"/> parapetto
	<input type="checkbox"/> curva	<input type="checkbox"/> isola spartitraffico
Conformità:	Conforme	
Note:	-NB: impianto posto in aderenza -NB eseguire manutenzione	

Via:	Milano	civico: 71	Km:	N. ubicazione:	152
Frazione:	SEREGNO	Tavola:			
Tipo strada:	E	Zona Piano:	Zona A2		
Utilizzo:	Pubblicità esterna				
Categoria:	Impianto pubblicitario di servizio				
Tipologia:	Orologio				
Lunghezza spazio:	1,00	Numero spazi:	2		
Altezza spazio:	0,60	N. elementi:	1		
Superficie spazio:	0,60	Totale mq:	1,20		
Distanze		Prima	Dopo		
Segnali di pericolo:					
Segnali di indicazione:					
Semafori:					
Intersezioni:					
Gallerie:					
Altri impianti (temporanei):	7,75	<input type="checkbox"/>	<input type="checkbox"/>		
Marg. carreggiata:	0,70				
Dim. marciapiede:	2,83				
Edifici/Recinzioni:					
Altezza margine inf.:	2,55				
Illuminazione:	Non luminoso				
Orientamento:	Ortagonale				
Intervento:					
Note progetto:					



Collocazione	<input type="checkbox"/> cavalcavia	<input type="checkbox"/> FS
	<input type="checkbox"/> in aderenza	<input type="checkbox"/> parapetto
	<input type="checkbox"/> curva	<input type="checkbox"/> isola spartitraffico
Conformità:	Conforme	
Note:		

Via: Milano civic: 71 Km: N. ubicazione: 153

Frazione: SEREGNO Tavola:

Tipo strada: E Zona Piano: Zona A2

Utilizzo: Pubblicità esterna

Categoria: Impianto pubblicitario di servizio



Tipologia: Pensilina bus

Lunghezza spazio: 1,00 Numero spazi: 2

Altezza spazio: 1,50 N. elementi: 1

Superficie spazio: 1,50 Totale mq: 3,00

Distanze Prima Dopo

Segnali di pericolo:

Segnali di indicazione:

Semafori:

Intersezioni:

Gallerie:

Altri impianti (temporanei): 9,57 7,75

Marg. carreggiata: 1,46

Dim. marciapiede: 2,83

Edifici/Recinzioni:

Altezza margine inf.: 0,35

Illuminazione: Non luminoso

Orientamento: Ortogonale

Collocazione cavalcavia FS
 in aderenza parapetto
 curva isola spartitraffico

Conformità: Conforme

Note:

Intervento:

Note progetto:

Via: Milano civic: 71 Km: N. ubicazione: 154

Frazione: SEREGNO Tavola:

Tipo strada: E Zona Piano: Zona A2

Utilizzo: Pubblica affissione commerciale

Categoria: Cartello



Tipologia: Stendardo

Lunghezza spazio: 1,40 Numero spazi: 2

Altezza spazio: 2,00 N. elementi: 7

Superficie spazio: 2,80 Totale mq: 39,20

Distanze Prima Dopo

Segnali di pericolo:

Segnali di indicazione:

Semafori:

Intersezioni:

Gallerie:

Altri impianti (temporanei): 10,01

Marg. carreggiata: 1,57

Dim. marciapiede: 2,83

Edifici/Recinzioni:

Altezza margine inf.: 0,83

Illuminazione: Non luminoso

Orientamento: Parallelo

Collocazione cavalcavia FS
 in aderenza parapetto
 curva isola spartitraffico

Conformità: Conforme

Note: -NB eseguire manutenzione straordinaria:impianto arrugginito

Intervento: Manutenzione

Note progetto: Prevista manutenzione dei manufatti

Via:	Toselli Pietro	civico:	Km:	N. ubicazione:	155
Frazione:	SEREGNO	Tavola:			
Tipo strada:	E	Zona Piano:	Zona A3		
Utilizzo:	Pubblica affissione commerciale				
Categoria:	Cartello				
Tipologia:	Stendardo				
Lunghezza spazio:	2,00	Numero spazi:	1		
Altezza spazio:	1,40	N. elementi:	10		
Superficie spazio:	2,80	Totale mq:	28,00		
Distanze		Prima	Dopo		
Segnali di pericolo:	20,91				
Segnali di indicazione:					
Semafori:					
Intersezioni:	22,90				
Gallerie:					
Altri impianti (temporanei):	<input type="checkbox"/>	<input type="checkbox"/>			
Marg. carreggiata:					
Dim. marciapiede:					
Edifici/Recinzioni:					
Altezza margine inf.:	0,80				
Illuminazione:	Non luminoso				
Orientamento:	Parallelo				
Intervento:	Manutenzione				
Note progetto:	Prevista manutenzione dei manufatti				



Collocazione	<input type="checkbox"/> cavalcavia	<input type="checkbox"/> FS
	<input checked="" type="checkbox"/> in aderenza	<input type="checkbox"/> parapetto
	<input type="checkbox"/> curva	<input type="checkbox"/> isola spartitraffico

Conformità:	Conforme
Note:	-NB: impianto posto in aderenza -NB eseguire manutenzione

Via:	Edison Tommaso	civico:	Km:	N. ubicazione:	156
Frazione:	SEREGNO	Tavola:			
Tipo strada:	F	Zona Piano:	Zona A2		
Utilizzo:	Affissione necrologica				
Categoria:	Cartello				
Tipologia:	Stendardo				
Lunghezza spazio:	1,40	Numero spazi:	1		
Altezza spazio:	1,00	N. elementi:	1		
Superficie spazio:	1,40	Totale mq:	1,40		
Distanze		Prima	Dopo		
Segnali di pericolo:	3,86				
Segnali di indicazione:					
Semafori:					
Intersezioni:	13,89				
Gallerie:					
Altri impianti (temporanei):	<input type="checkbox"/>	<input type="checkbox"/>			
Marg. carreggiata:	5,40				
Dim. marciapiede:	4,20				
Edifici/Recinzioni:					
Altezza margine inf.:	0,73				
Illuminazione:	Non luminoso				
Orientamento:	Parallelo				
Intervento:	Manutenzione				
Note progetto:	Prevista manutenzione del manufatto; impianto posto in aderenza, non costituisce ostacolo visivo alla percezione della segnaletica stradale				



Collocazione	<input type="checkbox"/> cavalcavia	<input type="checkbox"/> FS
	<input checked="" type="checkbox"/> in aderenza	<input type="checkbox"/> parapetto
	<input type="checkbox"/> curva	<input type="checkbox"/> isola spartitraffico

Conformità:	Non conforme
Note:	-NB: impianto posto in aderenza -Prima segnali di pericolo o prescrizione

Via: Edison Tommaso civico: 78fr Km: N. ubicazione: **157**

Frazione: SEREGNO Tavola:

Tipo strada: F Zona Piano: Zona A2
 Utilizzo: Pubblica affissione istituzionale
 Categoria: Impianto di pubblicità o propaganda

Tipologia: Tabella
 Lunghezza spazio: 1,40 Numero spazi: 1
 Altezza spazio: 2,00 N. elementi: 8
 Superficie spazio: 2,80 Totale mq: 22,40

Distanze Prima Dopo
 Segnali di pericolo: 7,70

Segnali di indicazione:

Semafori:

Intersezioni:

Gallerie:

Altri impianti (temporanei):

Marg. carreggiata: 5,87

Dim. marciapiede:

Edifici/Recinzioni:

Altezza margine inf.: 0,49

Illuminazione: Non luminoso

Orientamento: Parallelo

Intervento: Manutenzione

Note progetto:



Collocazione cavalcavia FS
 in aderenza parapetto
 curva isola spartitraffico

Conformità: Conforme

Note: -Prima segnali di pericolo o prescrizione -
 NB: impianto posto in aderenza -NB

Via: Edison Tommaso civico: 65 Km: N. ubicazione: **158**

Frazione: SEREGNO Tavola:

Tipo strada: F Zona Piano: Zona A2
 Utilizzo: Pubblica affissione commerciale
 Categoria: Cartello

Tipologia: Stendardo
 Lunghezza spazio: 1,40 Numero spazi: 2
 Altezza spazio: 2,00 N. elementi: 2
 Superficie spazio: 2,80 Totale mq: 11,20

Distanze Prima Dopo

Segnali di pericolo:

Segnali di indicazione:

Semafori:

Intersezioni: 16,03

Gallerie:

Altri impianti (temporanei):

Marg. carreggiata: 1,57

Dim. marciapiede: 4,11

Edifici/Recinzioni:

Altezza margine inf.: 0,83

Illuminazione: Non luminoso

Orientamento: Parallelo

Intervento: Manutenzione

Note progetto: Prevista manutenzione dei manufatti



Collocazione cavalcavia FS
 in aderenza parapetto
 curva isola spartitraffico

Conformità: Conforme


Note: -NB eseguire manutenzione
 straordinaria: impianto arrugginito

Via:	Colzani Livio	civico: 26	Km:	N. ubicazione:	159
Frazione:	SEREGNO	Tavola:			
Tipo strada:	E	Zona Piano:	Zona A2		
Utilizzo:	Pubblica affissione commerciale				
Categoria:	Cartello				
Tipologia:	Standardo				
Lunghezza spazio:	1,40	Numero spazi:	1		
Altezza spazio:	2,00	N. elementi:	2		
Superficie spazio:	2,80	Totale mq:	5,60		
Distanze	Prima	Dopo			
Segnali di pericolo:					
Segnali di indicazione:					
Semafori:					
Intersezioni:	23,00				
Gallerie:					
Altri impianti (temporanei):	<input type="checkbox"/>	<input type="checkbox"/>			
Marg. carreggiata:	3,59				
Dim. marciapiede:	3,66				
Edifici/Recinzioni:					
Altezza margine inf.:	0,75				
Illuminazione:	Non luminoso				
Orientamento:	Parallelo				
Intervento:	Manutenzione				
Note progetto:	Prevista manutenzione dei manufatti				



Collocazione	<input type="checkbox"/> cavalcavia	<input type="checkbox"/> FS
	<input checked="" type="checkbox"/> in aderenza	<input type="checkbox"/> parapetto
	<input type="checkbox"/> curva	<input type="checkbox"/> isola spartitraffico
Conformità:	Conforme	
Note:	-NB: impianto posto in aderenza -NB eseguire manutenzione	

Via:	Edison Tommaso	civico:	Km:	N. ubicazione:	160
Frazione:	SEREGNO	Tavola:			
Tipo strada:	F	Zona Piano:	Zona A2		
Utilizzo:	Pubblica affissione commerciale				
Categoria:	Cartello				
Tipologia:	Standardo				
Lunghezza spazio:	1,40	Numero spazi:	2		
Altezza spazio:	2,00	N. elementi:	1		
Superficie spazio:	2,80	Totale mq:	5,60		
Distanze	Prima	Dopo			
Segnali di pericolo:					
Segnali di indicazione:					
Semafori:					
Intersezioni:	19,50				
Gallerie:					
Altri impianti (temporanei):	<input type="checkbox"/>	<input type="checkbox"/>			
Marg. carreggiata:	1,25				
Dim. marciapiede:	2,28				
Edifici/Recinzioni:					
Altezza margine inf.:	0,87				
Illuminazione:	Non luminoso				
Orientamento:	Parallelo				
Intervento:	Manutenzione				
Note progetto:	Prevista manutenzione del manufatto				



Collocazione	<input type="checkbox"/> cavalcavia	<input type="checkbox"/> FS
	<input type="checkbox"/> in aderenza	<input type="checkbox"/> parapetto
	<input type="checkbox"/> curva	<input type="checkbox"/> isola spartitraffico
Conformità:	Conforme	
Note:	-NB eseguire manutenzione straordinaria: impianto arrugginito	

Via: Colzani Livio civico: Km: N. ubicazione: **161**

Frazione: SEREGNO Tavola:

Tipo strada: E Zona Piano: Zona A2
Utilizzo: Pubblicità esterna
Categoria: Cartello

Tipologia: Cartello
Lunghezza spazio: 3,00 Numero spazi: 2
Altezza spazio: 2,00 N. elementi: 1
Superficie spazio: 6,00 Totale mq: 12,00

Distanze Prima Dopo

Segnali di pericolo:

Segnali di indicazione:

Semafori:

Intersezioni:

Gallerie:

Altri impianti (temporanei):

Marg. carreggiata: 5,23

Dim. marciapiede: 1,62

Edifici/Recinzioni:

Altezza margine inf.: 2,22

Illuminazione: Non luminoso

Orientamento: Parallelo



Collocazione cavalcavia FS
 in aderenza parapetto
 curva isola spartitraffico

Conformità: Conforme

Note:

Intervento:

Note progetto:

Via: Colzani Livio civico: Km: N. ubicazione: **162**

Frazione: SEREGNO Tavola:

Tipo strada: E Zona Piano: Zona A2
Utilizzo: Pubblicità esterna
Categoria: Cartello

Tipologia: Cartello
Lunghezza spazio: 2,00 Numero spazi: 2
Altezza spazio: 3,00 N. elementi: 1
Superficie spazio: 6,00 Totale mq: 12,00

Distanze Prima Dopo

Segnali di pericolo:

Segnali di indicazione:

Semafori:

Intersezioni:

Gallerie:

Altri impianti (temporanei):

Marg. carreggiata: 1,58

Dim. marciapiede:

Edifici/Recinzioni:

Altezza margine inf.: 1,95

Illuminazione: Non luminoso

Orientamento: Ortogonale



Collocazione cavalcavia FS
 in aderenza parapetto
 curva isola spartitraffico

Conformità: Conforme

Note:

Intervento:

Note progetto:

Via:	Colzani Livio	civico:	Km:	N. ubicazione:	163
Frazione:	SEREGNO	Tavola:			
Tipo strada:	E	Zona Piano:	Zona A2		
Utilizzo:	Pubblica affissione commerciale				
Categoria:	Impianto di pubblicità o propaganda				
Tipologia:	Superficie predisposta				
Lunghezza spazio:	1,00	Numero spazi:	1		
Altezza spazio:	2,00	N. elementi:	1		
Superficie spazio:	2,00	Totale mq:	2,00		
Distanze		Prima	Dopo		
Segnali di pericolo:					
Segnali di indicazione:					
Semafori:					
Intersezioni:					
Gallerie:					
Altri impianti (temporanei):		<input type="checkbox"/>	<input type="checkbox"/>		
Marg. carreggiata:	2,07				
Dim. marciapiede:					
Edifici/Recinzioni:					
Altezza margine inf.:	0,40				
Illuminazione:	Non luminoso				
Orientamento:	Ortogonale				
Intervento:	Rimozione				
Note progetto:	Prevista rimozione manufatto				



Collocazione	<input type="checkbox"/> cavalcavia	<input type="checkbox"/> FS
	<input checked="" type="checkbox"/> in aderenza	<input type="checkbox"/> parapetto
	<input type="checkbox"/> curva	<input type="checkbox"/> isola spartitraffico

Conformità:	Non conforme
Note:	-NB: impianto posto in aderenza -Impianto non ammesso -Superficie non ammessa


Via:	Colzani Livio	civico:	Km:	N. ubicazione:	164
Frazione:	SEREGNO	Tavola:			
Tipo strada:	E	Zona Piano:	Zona A2		
Utilizzo:	Pubblica affissione commerciale				
Categoria:	Impianto di pubblicità o propaganda				
Tipologia:	Superficie predisposta				
Lunghezza spazio:	2,00	Numero spazi:	1		
Altezza spazio:	2,00	N. elementi:	1		
Superficie spazio:	4,00	Totale mq:	4,00		
Distanze		Prima	Dopo		
Segnali di pericolo:					
Segnali di indicazione:					
Semafori:					
Intersezioni:					
Gallerie:					
Altri impianti (temporanei):		<input type="checkbox"/>	<input type="checkbox"/>		
Marg. carreggiata:	2,07				
Dim. marciapiede:					
Edifici/Recinzioni:					
Altezza margine inf.:	0,40				
Illuminazione:	Non luminoso				
Orientamento:	Parallelo				
Intervento:	Rimozione				
Note progetto:	Prevista rimozione manufatto				



Collocazione	<input type="checkbox"/> cavalcavia	<input type="checkbox"/> FS
	<input checked="" type="checkbox"/> in aderenza	<input type="checkbox"/> parapetto
	<input type="checkbox"/> curva	<input type="checkbox"/> isola spartitraffico

Conformità:	Non conforme
Note:	-NB: impianto posto in aderenza -Impianto non ammesso -Superficie non ammessa

Via:	Colzani Livio	civico:	Km:	N. ubicazione:	165
Frazione:	SEREGNO				Tavola:
Tipo strada:	E	Zona Piano:	Zona A2		
Utilizzo:	Pubblicità esterna				
Categoria:	Cartello				
Tipologia:	Cartello				
Lunghezza spazio:	1,60	Numero spazi:	2		
Altezza spazio:	2,20	N. elementi:	1		
Superficie spazio:	3,52	Totale mq:	7,04		
Distanze		Prima	Dopo		
Segnali di pericolo:			18,48		
Segnali di indicazione:					
Semafori:					
Intersezioni:					
Gallerie:					
Altri impianti (temporanei):		<input type="checkbox"/>	<input type="checkbox"/>		
Marg. carreggiata:	3,30				
Dim. marciapiede:					
Edifici/Recinzioni:					
Altezza margine inf.:	1,23				
Illuminazione:	Non luminoso				
Orientamento:	Ortogonale				



Collocazione	<input type="checkbox"/> cavalcavia	<input type="checkbox"/> FS
	<input type="checkbox"/> in aderenza	<input type="checkbox"/> parapetto
	<input type="checkbox"/> curva	<input type="checkbox"/> isola spartitraffico
Conformità:	Non conforme	
Note:	-Altezza margine inferiore	

Intervento:
Note progetto:


Via:	Colzani Livio	civico:	Km:	N. ubicazione:	166
Frazione:	SEREGNO				Tavola:
Tipo strada:	E	Zona Piano:	Zona A2		
Utilizzo:	Pubblicità esterna				
Categoria:	Cartello				
Tipologia:	Cartello				
Lunghezza spazio:	1,70	Numero spazi:	2		
Altezza spazio:	1,10	N. elementi:	1		
Superficie spazio:	1,87	Totale mq:	3,74		
Distanze		Prima	Dopo		
Segnali di pericolo:					
Segnali di indicazione:					
Semafori:					
Intersezioni:					
Gallerie:					
Altri impianti (temporanei):	25,00	<input type="checkbox"/>	<input type="checkbox"/>		
Marg. carreggiata:	3,15				
Dim. marciapiede:					
Edifici/Recinzioni:					
Altezza margine inf.:	1,85				
Illuminazione:	Non luminoso				
Orientamento:	Ortogonale				



Collocazione	<input type="checkbox"/> cavalcavia	<input type="checkbox"/> FS
	<input type="checkbox"/> in aderenza	<input type="checkbox"/> parapetto
	<input type="checkbox"/> curva	<input type="checkbox"/> isola spartitraffico
Conformità:	Conforme	
Note:		


Intervento:
Note progetto:

Via:	Colzani Livio	civico:	Km:	N. ubicazione:	167
Frazione:	SEREGNO	Tavola:			
Tipo strada:	E	Zona Piano:	Zona A2		
Utilizzo:	Pubblicità esterna				
Categoria:	Cartello				
Tipologia:	Cartello				
Lunghezza spazio:	1,60	Numero spazi:	2		
Altezza spazio:	2,20	N. elementi:	1		
Superficie spazio:	3,52	Totale mq:	7,04		
Distanze		Prima	Dopo		
Segnali di pericolo:					
Segnali di indicazione:					
Semafori:					
Intersezioni:					
Gallerie:					
Altri impianti (temporanei):	41,39	<input type="checkbox"/>	25,00	<input type="checkbox"/>	
Marg. carreggiata:	2,85				
Dim. marciapiede:					
Edifici/Recinzioni:					
Altezza margine inf.:	2,00				
Illuminazione:	Non luminoso				
Orientamento:	Ortogonale				
Intervento:					
Note progetto:					



Collocazione	<input type="checkbox"/> cavalcavia	<input type="checkbox"/> FS
	<input type="checkbox"/> in aderenza	<input type="checkbox"/> parapetto
	<input type="checkbox"/> curva	<input type="checkbox"/> isola spartitraffico
Conformità:	Conforme	
Note:		

Via:	Colzani Livio	civico:	Km:	N. ubicazione:	168
Frazione:	SEREGNO	Tavola:			
Tipo strada:	E	Zona Piano:	Zona A2		
Utilizzo:	Pubblicità esterna				
Categoria:	Cartello				
Tipologia:	Cartello				
Lunghezza spazio:	2,00	Numero spazi:	2		
Altezza spazio:	3,00	N. elementi:	1		
Superficie spazio:	6,00	Totale mq:	12,00		
Distanze		Prima	Dopo		
Segnali di pericolo:					
Segnali di indicazione:					
Semafori:					
Intersezioni:					
Gallerie:					
Altri impianti (temporanei):	17,50	<input type="checkbox"/>	41,39	<input type="checkbox"/>	
Marg. carreggiata:	3,82				
Dim. marciapiede:					
Edifici/Recinzioni:					
Altezza margine inf.:	1,97				
Illuminazione:	Non luminoso				
Orientamento:	Ortogonale				
Intervento:					
Note progetto:					



Collocazione	<input type="checkbox"/> cavalcavia	<input type="checkbox"/> FS
	<input type="checkbox"/> in aderenza	<input type="checkbox"/> parapetto
	<input type="checkbox"/> curva	<input type="checkbox"/> isola spartitraffico
Conformità:	Conforme	
Note:		

Via:	Colzani Livio	civico:	Km:	N. ubicazione:	169
Frazione:	SEREGNO	Tavola:			
Tipo strada:	E	Zona Piano:	Zona A2		
Utilizzo:	Pubblicità esterna				
Categoria:	Cartello				
Tipologia:	Cartello				
Lunghezza spazio:	2,40	Numero spazi:	2		
Altezza spazio:	2,00	N. elementi:	1		
Superficie spazio:	4,80	Totale mq:	9,60		
Distanze	Prima	Dopo			
Segnali di pericolo:					
Segnali di indicazione:					
Semafori:					
Intersezioni:					
Gallerie:					
Altri impianti (temporanei):	11,53	<input type="checkbox"/>	17,50	<input type="checkbox"/>	
Marg. carreggiata:	3,70				
Dim. marciapiede:					
Edifici/Recinzioni:					
Altezza margine inf.:	1,85				
Illuminazione:	Non luminoso				
Orientamento:	Ortogonale				
Collocazione	<input type="checkbox"/> cavalcavia	<input type="checkbox"/> FS			
	<input type="checkbox"/> in aderenza	<input type="checkbox"/> parapetto			
	<input type="checkbox"/> curva	<input type="checkbox"/> isola spartitraffico			
Conformità:	Non conforme				
Note:	-Altri impianti prima				



Intervento:
Note progetto:

Via:	Colzani Livio	civico:	Km:	N. ubicazione:	170
Frazione:	SEREGNO	Tavola:			
Tipo strada:	E	Zona Piano:	Zona A2		
Utilizzo:	Pubblicità esterna				
Categoria:	Cartello				
Tipologia:	Cartello				
Lunghezza spazio:	2,40	Numero spazi:	2		
Altezza spazio:	2,00	N. elementi:	1		
Superficie spazio:	4,80	Totale mq:	9,60		
Distanze	Prima	Dopo			
Segnali di pericolo:					
Segnali di indicazione:					
Semafori:					
Intersezioni:					
Gallerie:					
Altri impianti (temporanei):	20,16	<input type="checkbox"/>	11,53	<input type="checkbox"/>	
Marg. carreggiata:	3,79				
Dim. marciapiede:					
Edifici/Recinzioni:					
Altezza margine inf.:	2,25				
Illuminazione:	Non luminoso				
Orientamento:	Ortogonale				
Collocazione	<input type="checkbox"/> cavalcavia	<input type="checkbox"/> FS			
	<input type="checkbox"/> in aderenza	<input type="checkbox"/> parapetto			
	<input type="checkbox"/> curva	<input type="checkbox"/> isola spartitraffico			
Conformità:	Non conforme				
Note:	-Altri impianti dopo				



Intervento:
Note progetto:

Via:	Colzani Livio	civico:	Km:	N. ubicazione:	171
Frazione:	SEREGNO	Tabola:			
Tipo strada:	E	Zona Piano:	Zona A2		
Utilizzo:	Pubblicità esterna				
Categoria:	Cartello				
Tipologia:	Cartello				
Lunghezza spazio:	2,40	Numero spazi:	2		
Altezza spazio:	2,00	N. elementi:	1		
Superficie spazio:	4,80	Totale mq:	9,60		
Distanze		Prima	Dopo		
Segnali di pericolo:					
Segnali di indicazione:					
Semafori:					
Intersezioni:					
Gallerie:					
Altri impianti (temporanei):		<input type="checkbox"/>	<input type="checkbox"/>		
Marg. carreggiata:	3,16				
Dim. marciapiede:					
Edifici/Recinzioni:					
Altezza margine inf.:	2,10				
Illuminazione:	Non luminoso				
Orientamento:	Ortagonale				
Intervento:					
Note progetto:					



Collocazione	<input type="checkbox"/> cavalcavia	<input type="checkbox"/> FS
	<input type="checkbox"/> in aderenza	<input type="checkbox"/> parapetto
	<input type="checkbox"/> curva	<input type="checkbox"/> isola spartitraffico
Conformità:	Conforme	
Note:		

Via:	Colzani Livio	civico:	Km:	N. ubicazione:	172
Frazione:	SEREGNO	Tabola:			
Tipo strada:	E	Zona Piano:	Zona A2		
Utilizzo:	Pubblica affissione commerciale				
Categoria:	Cartello				
Tipologia:	Standardo				
Lunghezza spazio:	2,00	Numero spazi:	2		
Altezza spazio:	1,40	N. elementi:	2		
Superficie spazio:	2,80	Totale mq:	11,20		
Distanze		Prima	Dopo		
Segnali di pericolo:					
Segnali di indicazione:					
Semafori:					
Intersezioni:					
Gallerie:					
Altri impianti (temporanei):		<input type="checkbox"/>	<input type="checkbox"/>		
Marg. carreggiata:	2,41				
Dim. marciapiede:					
Edifici/Recinzioni:					
Altezza margine inf.:	0,83				
Illuminazione:	Non luminoso				
Orientamento:	Parallelo				
Intervento:	Manutenzione				
Note progetto:	Prevista manutenzione dei manufatti				



Collocazione	<input type="checkbox"/> cavalcavia	<input type="checkbox"/> FS
	<input type="checkbox"/> in aderenza	<input type="checkbox"/> parapetto
	<input type="checkbox"/> curva	<input type="checkbox"/> isola spartitraffico
Conformità:	Conforme	
Note:	-NB eseguire manutenzione straordinaria: impianto arrugginito	

Via:	Colzani Livio	civico:	Km:	N. ubicazione:	173
Frazione:	SEREGNO				Tavola:
Tipo strada:	E	Zona Piano:	Zona A2		
Utilizzo:	Pubblicità esterna				
Categoria:	Cartello				
Tipologia:	Cartello				
Lunghezza spazio:	3,00	Numero spazi:	2		
Altezza spazio:	2,00	N. elementi:	1		
Superficie spazio:	6,00	Totale mq:	12,00		
Distanze		Prima	Dopo		
Segnali di pericolo:	888,00				
Segnali di indicazione:					
Semafori:					
Intersezioni:					
Gallerie:					
Altri impianti (temporanei):	21,34	<input type="checkbox"/>	<input type="checkbox"/>		
Marg. carreggiata:	2,00				
Dim. marciapiede:					
Edifici/Recinzioni:					
Altezza margine inf.:	1,63				
Illuminazione:	Non luminoso				
Orientamento:	Ortogonale				



Collocazione	<input type="checkbox"/> cavalcavia	<input type="checkbox"/> FS
	<input type="checkbox"/> in aderenza	<input type="checkbox"/> parapetto
	<input type="checkbox"/> curva	<input type="checkbox"/> isola spartitraffico

Conformità: Conforme

Note:

Intervento:
Note progetto:

Via:	Colzani Livio	civico:	Km:	N. ubicazione:	174
Frazione:	SEREGNO				Tavola:
Tipo strada:	E	Zona Piano:	Zona A2		
Utilizzo:	Pubblicità esterna				
Categoria:	Cartello				
Tipologia:	Cartello				
Lunghezza spazio:	3,00	Numero spazi:	2		
Altezza spazio:	2,00	N. elementi:	1		
Superficie spazio:	6,00	Totale mq:	12,00		
Distanze		Prima	Dopo		
Segnali di pericolo:					
Segnali di indicazione:					
Semafori:					
Intersezioni:					
Gallerie:					
Altri impianti (temporanei):		<input type="checkbox"/>	21,34	<input type="checkbox"/>	
Marg. carreggiata:	2,80				
Dim. marciapiede:					
Edifici/Recinzioni:					
Altezza margine inf.:	1,61				
Illuminazione:	Non luminoso				
Orientamento:	Ortogonale				



Collocazione	<input type="checkbox"/> cavalcavia	<input type="checkbox"/> FS
	<input type="checkbox"/> in aderenza	<input type="checkbox"/> parapetto
	<input type="checkbox"/> curva	<input type="checkbox"/> isola spartitraffico

Conformità: Conforme

Note:

Intervento:
Note progetto:

Via:	Colzani Livio	civico:	Km:	N. ubicazione:	175
Frazione:	SEREGNO	Tavola:			
Tipo strada:	E	Zona Piano:	Zona A2		
Utilizzo:	Pubblicità esterna				
Categoria:	Impianto pubblicitario di servizio				
Tipologia:	Transenna				
Lunghezza spazio:	0,80	Numero spazi:	1		
Altezza spazio:	0,45	N. elementi:	1		
Superficie spazio:	0,36	Totale mq:	0,36		
Distanze		Prima	Dopo		
Segnali di pericolo:					
Segnali di indicazione:					
Semafori:					
Intersezioni:					
Gallerie:					
Altri impianti (temporanei):	<input type="checkbox"/>	<input type="checkbox"/>			
Marg. carreggiata:					
Dim. marciapiede:					
Edifici/Recinzioni:					
Altezza margine inf.:	0,35				
Illuminazione:	Non luminoso				
Orientamento:	Ortogonale				
Intervento:					
Note progetto:					



Collocazione	<input type="checkbox"/> cavalcavia	<input type="checkbox"/> FS
	<input type="checkbox"/> in aderenza	<input type="checkbox"/> parapetto
	<input type="checkbox"/> curva	<input type="checkbox"/> isola spartitraffico
Conformità:	Conforme	
Note:		

Via:	Colzani Livio	civico:	Km:	N. ubicazione:	176
Frazione:	SEREGNO	Tavola:			
Tipo strada:	E	Zona Piano:	Zona A2		
Utilizzo:	Pubblicità esterna				
Categoria:	Impianto pubblicitario di servizio				
Tipologia:	Transenna				
Lunghezza spazio:	0,80	Numero spazi:	1		
Altezza spazio:	0,45	N. elementi:	1		
Superficie spazio:	0,36	Totale mq:	0,36		
Distanze		Prima	Dopo		
Segnali di pericolo:					
Segnali di indicazione:					
Semafori:					
Intersezioni:					
Gallerie:					
Altri impianti (temporanei):	<input type="checkbox"/>	<input type="checkbox"/>			
Marg. carreggiata:					
Dim. marciapiede:					
Edifici/Recinzioni:					
Altezza margine inf.:	0,35				
Illuminazione:	Non luminoso				
Orientamento:	Ortogonale				
Intervento:					
Note progetto:					



Collocazione	<input type="checkbox"/> cavalcavia	<input type="checkbox"/> FS
	<input type="checkbox"/> in aderenza	<input type="checkbox"/> parapetto
	<input type="checkbox"/> curva	<input type="checkbox"/> isola spartitraffico
Conformità:	Conforme	
Note:		

Via:	Colzani Livio	civico:	Km:	N. ubicazione:	177
Frazione:	SEREGNO	Tavola:			
Tipo strada:	E	Zona Piano:	Zona A2		
Utilizzo:	Pubblicità esterna				
Categoria:	Impianto pubblicitario di servizio				
Tipologia:	Transenna				
Lunghezza spazio:	0,80	Numero spazi:	1		
Altezza spazio:	0,45	N. elementi:	1		
Superficie spazio:	0,36	Totale mq:	0,36		
Distanze	Prima	Dopo			
Segnali di pericolo:					
Segnali di indicazione:					
Semafori:					
Intersezioni:					
Gallerie:					
Altri impianti (temporanei):	<input type="checkbox"/>	<input type="checkbox"/>	Collocazione	<input type="checkbox"/> cavalcavia	<input type="checkbox"/> FS
Marg. carreggiata:					
Dim. marciapiede:					
Edifici/Recinzioni:					
Altezza margine inf.:	0,35	Conformità: Conforme			
Illuminazione:	Non luminoso	Note:			
Orientamento:	Ortagonale				



Via:	Colzani Livio	civico:	Km:	N. ubicazione:	178
Frazione:	SEREGNO	Tavola:			
Tipo strada:	E	Zona Piano:	Zona A2		
Utilizzo:	Pubblicità esterna				
Categoria:	Impianto pubblicitario di servizio				
Tipologia:	Transenna				
Lunghezza spazio:	0,80	Numero spazi:	1		
Altezza spazio:	0,45	N. elementi:	1		
Superficie spazio:	0,36	Totale mq:	0,36		
Distanze	Prima	Dopo			
Segnali di pericolo:					
Segnali di indicazione:					
Semafori:					
Intersezioni:					
Gallerie:					
Altri impianti (temporanei):	<input type="checkbox"/>	<input type="checkbox"/>	Collocazione	<input type="checkbox"/> cavalcavia	<input type="checkbox"/> FS
Marg. carreggiata:					
Dim. marciapiede:					
Edifici/Recinzioni:					
Altezza margine inf.:	0,35	Conformità: Conforme			
Illuminazione:	Non luminoso	Note:			
Orientamento:	Ortagonale				



Via:	Solferino	civico: 123 f Km:	N. ubicazione:	179
Frazione:	SEREGNO	Tavola:		
Tipo strada:	F	Zona Piano:	Zona A2	
Utilizzo:	Pubblica affissione commerciale			
Categoria:	Cartello			
Tipologia:	Stendardo			
Lunghezza spazio:	1,40	Numero spazi:	2	
Altezza spazio:	2,00	N. elementi:	1	
Superficie spazio:	2,80	Totale mq:	5,60	
Distanze		Prima	Dopo	
Segnali di pericolo:				
Segnali di indicazione:				
Semafori:				
Intersezioni:				
Gallerie:				
Altri impianti (temporanei):	<input type="checkbox"/>	8,63	<input type="checkbox"/>	
Marg. carreggiata:	5,72			
Dim. marciapiede:	4,80			
Edifici/Recinzioni:				
Altezza margine inf.:	0,83			
Illuminazione:	Non luminoso			
Orientamento:	Parallelo			
Intervento:	Manutenzione			
Note progetto:	Prevista manutenzione del manufatto; impianto posto tra filare d'alberi, non costituisce ostacolo visivo alla percezione della segnaletica stradale			



Collocazione	<input type="checkbox"/> cavalcavia	<input type="checkbox"/> FS
	<input type="checkbox"/> in aderenza	<input type="checkbox"/> parapetto
	<input type="checkbox"/> curva	<input type="checkbox"/> isola spartitraffico
Conformità:	Reso conforme	
Note:	-Altri impianti dopo	

Via:	Solferino	civico: 119 f Km:	N. ubicazione:	180
Frazione:	SEREGNO	Tavola:		
Tipo strada:	F	Zona Piano:	Zona A2	
Utilizzo:	Pubblica affissione istituzionale			
Categoria:	Cartello			
Tipologia:	Stendardo			
Lunghezza spazio:	1,40	Numero spazi:	2	
Altezza spazio:	1,00	N. elementi:	1	
Superficie spazio:	1,40	Totale mq:	2,80	
Distanze		Prima	Dopo	
Segnali di pericolo:				
Segnali di indicazione:				
Semafori:				
Intersezioni:				
Gallerie:				
Altri impianti (temporanei):	8,63	<input type="checkbox"/>	8,20	<input type="checkbox"/>
Marg. carreggiata:	5,72			
Dim. marciapiede:	4,80			
Edifici/Recinzioni:				
Altezza margine inf.:	0,83			
Illuminazione:	Non luminoso			
Orientamento:	Parallelo			
Intervento:	Manutenzione			
Note progetto:	Prevista manutenzione del manufatto; impianto posto tra filare d'alberi, non costituisce ostacolo visivo alla percezione della segnaletica stradale			



Collocazione	<input type="checkbox"/> cavalcavia	<input type="checkbox"/> FS
	<input type="checkbox"/> in aderenza	<input type="checkbox"/> parapetto
	<input type="checkbox"/> curva	<input type="checkbox"/> isola spartitraffico
Conformità:	Reso conforme	
Note:	-Altri impianti prima -Altri impianti dopo	

Via:	Solferino	civico: 115 f Km:	N. ubicazione:	181
Frazione:	SEREGNO	Tavola:		
Tipo strada:	F	Zona Piano:	Zona A2	
Utilizzo:	Pubblicità esterna			
Categoria:	Impianto pubblicitario di servizio			
Tipologia:	Orologio			
Lunghezza spazio:	1,00	Numero spazi:	2	
Altezza spazio:	0,60	N. elementi:	1	
Superficie spazio:	0,60	Totale mq:	1,20	
Distanze	Prima	Dopo		
Segnali di pericolo:				
Segnali di indicazione:				
Semafori:				
Intersezioni:				
Gallerie:				
Altri impianti (temporanei):	8,20	<input type="checkbox"/>	<input type="checkbox"/>	
Marg. carreggiata:	6,10			
Dim. marciapiede:	4,80			
Edifici/Recinzioni:				
Altezza margine inf.:	2,50			
Illuminazione:	Non luminoso			
Orientamento:	Ortogonale			
Intervento:				
Note progetto:				



Collocazione	<input type="checkbox"/> cavalcavia	<input type="checkbox"/> FS
	<input type="checkbox"/> in aderenza	<input type="checkbox"/> parapetto
	<input type="checkbox"/> curva	<input type="checkbox"/> isola spartitraffico
Conformità:	Conforme	
Note:		

Via:	Solferino	civico: 105 f Km:	N. ubicazione:	182
Frazione:	SEREGNO	Tavola:		
Tipo strada:	F	Zona Piano:	Zona A2	
Utilizzo:	Pubblica affissione istituzionale			
Categoria:	Cartello			
Tipologia:	Standardo			
Lunghezza spazio:	1,40	Numero spazi:	2	
Altezza spazio:	2,00	N. elementi:	1	
Superficie spazio:	2,80	Totale mq:	5,60	
Distanze	Prima	Dopo		
Segnali di pericolo:	3,10	10,64		
Segnali di indicazione:				
Semafori:				
Intersezioni:				
Gallerie:				
Altri impianti (temporanei):	<input type="checkbox"/>	23,78	<input type="checkbox"/>	
Marg. carreggiata:	5,70			
Dim. marciapiede:	5,19			
Edifici/Recinzioni:				
Altezza margine inf.:	0,59			
Illuminazione:	Non luminoso			
Orientamento:	Parallelo			
Intervento:	Manutenzione			
Note progetto:	Prevista manutenzione del manufatto; impianto posto tra filare d'alberi, non costituisce ostacolo visivo alla percezione della segnaletica stradale			



Collocazione	<input type="checkbox"/> cavalcavia	<input type="checkbox"/> FS
	<input type="checkbox"/> in aderenza	<input type="checkbox"/> parapetto
	<input type="checkbox"/> curva	<input type="checkbox"/> isola spartitraffico
Conformità:	Reso conforme	
Note:	-Prima segnali di pericolo o prescrizione	

Via:	Solferino	civico: 97 fr Km:	N. ubicazione:	183
Frazione:	SEREGNO		Tavola:	
Tipo strada:	F	Zona Piano:	Zona A2	
Utilizzo:	Pubblica affissione istituzionale			
Categoria:	Cartello			
Tipologia:	Standardo			
Lunghezza spazio:	1,40	Numero spazi:	2	
Altezza spazio:	2,00	N. elementi:	1	
Superficie spazio:	2,80	Totale mq:	5,60	
Distanze		Prima	Dopo	
Segnali di pericolo:			6,45	
Segnali di indicazione:				
Semafori:				
Intersezioni:				
Gallerie:				
Altri impianti (temporanei):	23,78	<input type="checkbox"/>	23,16	<input type="checkbox"/>
Marg. carreggiata:	5,70			
Dim. marciapiede:	5,19			
Edifici/Recinzioni:				
Altezza margine inf.:	0,59			
Illuminazione:	Non luminoso			
Orientamento:	Parallelo			
Intervento:	Manutenzione			
Note progetto:	Prevista manutenzione del manufatto; impianto posto tra filare d'alberi, non costituisce ostacolo visivo alla percezione della segnaletica stradale			



Collocazione	<input type="checkbox"/> cavalcavia	<input type="checkbox"/> FS
	<input type="checkbox"/> in aderenza	<input type="checkbox"/> parapetto
	<input type="checkbox"/> curva	<input type="checkbox"/> isola spartitraffico
Conformità:	Reso conforme	
Note:	-Dopo segnali di pericolo o prescrizione	

Via:	Solferino	civico: 87 fr Km:	N. ubicazione:	184
Frazione:	SEREGNO		Tavola:	
Tipo strada:	F	Zona Piano:	Zona A2	
Utilizzo:	Pubblica affissione commerciale			
Categoria:	Cartello			
Tipologia:	Standardo			
Lunghezza spazio:	1,40	Numero spazi:	2	
Altezza spazio:	2,00	N. elementi:	1	
Superficie spazio:	2,80	Totale mq:	5,60	
Distanze		Prima	Dopo	
Segnali di pericolo:		16,80	3,98	
Segnali di indicazione:				
Semafori:				
Intersezioni:				
Gallerie:				
Altri impianti (temporanei):	23,16	<input type="checkbox"/>		<input type="checkbox"/>
Marg. carreggiata:	5,70			
Dim. marciapiede:	5,19			
Edifici/Recinzioni:				
Altezza margine inf.:	0,59			
Illuminazione:	Non luminoso			
Orientamento:	Parallelo			
Intervento:	Manutenzione			
Note progetto:	Prevista manutenzione del manufatto; impianto posto tra filare d'alberi, non costituisce ostacolo visivo alla percezione della segnaletica stradale			



Collocazione	<input type="checkbox"/> cavalcavia	<input type="checkbox"/> FS
	<input type="checkbox"/> in aderenza	<input type="checkbox"/> parapetto
	<input type="checkbox"/> curva	<input type="checkbox"/> isola spartitraffico
Conformità:	Reso conforme	
Note:	-Dopo segnali di pericolo o prescrizione	

Via:	Bottego Vittorio	civico:	Km:	N. ubicazione:	185
Frazione:	SEREGNO				Tavola:
Tipo strada:	F	Zona Piano:	Zona A2		
Utilizzo:	Pubblica affissione commerciale				
Categoria:	Cartello				
Tipologia:	Stendardo				
Lunghezza spazio:	2,00	Numero spazi:	2		
Altezza spazio:	1,40	N. elementi:	2		
Superficie spazio:	2,80	Totale mq:	11,20		
Distanze		Prima	Dopo		
Segnali di pericolo:		9,01	18,22		
Segnali di indicazione:					
Semafori:					
Intersezioni:					
Gallerie:					
Altri impianti (temporanei):	17,90	<input type="checkbox"/>	<input type="checkbox"/>	Collocazione	<input type="checkbox"/> cavalcavia <input type="checkbox"/> FS
Marg. carreggiata:	2,15				<input type="checkbox"/> in aderenza <input type="checkbox"/> parapetto
Dim. marciapiede:	3,67				<input type="checkbox"/> curva <input type="checkbox"/> isola spartitraffico
Edifici/Recinzioni:					
Altezza margine inf.:	0,90				
Illuminazione:	Non luminoso				
Orientamento:	Parallelo				
Intervento:	Spostamento				
Note progetto:	Previsto avvicinamento tra gli impianti, portandoli a 12,50 mt prima segnale di pericolo				



Via:	Bottego Vittorio	civico:	Km:	N. ubicazione:	186
Frazione:	SEREGNO				Tavola:
Tipo strada:	F	Zona Piano:	Zona A2		
Utilizzo:	Affissione necrologica				
Categoria:	Cartello				
Tipologia:	Stendardo				
Lunghezza spazio:	1,40	Numero spazi:	2		
Altezza spazio:	1,00	N. elementi:	1		
Superficie spazio:	1,40	Totale mq:	2,80		
Distanze		Prima	Dopo		
Segnali di pericolo:			8,80		
Segnali di indicazione:					
Semafori:					
Intersezioni:					
Gallerie:					
Altri impianti (temporanei):		<input type="checkbox"/>	17,90	<input type="checkbox"/>	Collocazione <input type="checkbox"/> cavalcavia <input type="checkbox"/> FS
Marg. carreggiata:	2,15				<input type="checkbox"/> in aderenza <input type="checkbox"/> parapetto
Dim. marciapiede:	3,67				<input type="checkbox"/> curva <input type="checkbox"/> isola spartitraffico
Edifici/Recinzioni:					
Altezza margine inf.:	0,90				
Illuminazione:	Non luminoso				
Orientamento:	Parallelo				
Intervento:	Spostamento				
Note progetto:	Previsto avanzamento a 12,5 mt dal segnale di pericolo				



Via:	Solferino	civico:	Km:	N. ubicazione:	187
Frazione:	SEREGNO	Tavola:			
Tipo strada:	F	Zona Piano:	Zona A2		
Utilizzo:	Pubblica affissione istituzionale				
Categoria:	Impianto di pubblicità o propaganda				
Tipologia:	Tabella				
Lunghezza spazio:	1,40	Numero spazi:	1		
Altezza spazio:	1,00	N. elementi:	1		
Superficie spazio:	1,40	Totale mq:	1,40		
Distanze		Prima	Dopo		
Segnali di pericolo:			17,30		
Segnali di indicazione:					
Semafori:					
Intersezioni:					
Gallerie:					
Altri impianti (temporanei):	<input type="checkbox"/>	<input type="checkbox"/>			
Marg. carreggiata:	3,56				
Dim. marciapiede:	1,35				
Edifici/Recinzioni:					
Altezza margine inf.:	1,10				
Illuminazione:	Non luminoso				
Orientamento:	Parallelo				
Intervento:	Manutenzione				
Note progetto:	Prevista manutenzione del manufatto				




Collocazione	<input type="checkbox"/> cavalcavia	<input type="checkbox"/> FS
	<input checked="" type="checkbox"/> in aderenza	<input type="checkbox"/> parapetto
	<input type="checkbox"/> curva	<input type="checkbox"/> isola spartitraffico
Conformità:	Conforme	
Note:	-NB: impianto posto in aderenza -NB eseguire manutenzione	

Via:	Bottego Vittorio	civico: 23	Km:	N. ubicazione:	188
Frazione:	SEREGNO	Tavola:			
Tipo strada:	F	Zona Piano:	Zona A2		
Utilizzo:	Pubblica affissione commerciale				
Categoria:	Cartello				
Tipologia:	Standardo				
Lunghezza spazio:	2,00	Numero spazi:	2		
Altezza spazio:	1,40	N. elementi:	2		
Superficie spazio:	2,80	Totale mq:	11,20		
Distanze		Prima	Dopo		
Segnali di pericolo:		30,55	11,11		
Segnali di indicazione:					
Semafori:					
Intersezioni:					
Gallerie:					
Altri impianti (temporanei):	<input type="checkbox"/>	<input type="checkbox"/>			
Marg. carreggiata:	2,03				
Dim. marciapiede:	3,95				
Edifici/Recinzioni:					
Altezza margine inf.:	0,88				
Illuminazione:	Non luminoso				
Orientamento:	Parallelo				
Intervento:	Manutenzione				
Note progetto:	Prevista manutenzione dei manufatti				



Collocazione	<input type="checkbox"/> cavalcavia	<input type="checkbox"/> FS
	<input type="checkbox"/> in aderenza	<input type="checkbox"/> parapetto
	<input type="checkbox"/> curva	<input type="checkbox"/> isola spartitraffico
Conformità:	Conforme	
Note:	-NB eseguire manutenzione straordinaria: impianto arrugginito	

Via:	Costa Andrea	civico: 12	Km:	N. ubicazione:	189
Frazione:	SEREGNO	Tavola:			
Tipo strada:	F	Zona Piano:	Zona A2		
Utilizzo:	Pubblica affissione istituzionale				
Categoria:	Cartello				
Tipologia:	Stendardo				
Lunghezza spazio:	1,40	Numero spazi:	1		
Altezza spazio:	1,00	N. elementi:	1		
Superficie spazio:	1,40	Totale mq:	1,40		
Distanze		Prima	Dopo		
Segnali di pericolo:					
Segnali di indicazione:					
Semafori:					
Intersezioni:					
Gallerie:					
Altri impianti (temporanei):	<input type="checkbox"/>	<input type="checkbox"/>			
Marg. carreggiata:					
Dim. marciapiede:					
Edifici/Recinzioni:					
Altezza margine inf.:	0,75				
Illuminazione:	Non luminoso				
Orientamento:	Parallelo				
Intervento:	Manutenzione				
Note progetto:	Prevista manutenzione del manufatto				



Collocazione	<input type="checkbox"/> cavalcavia	<input type="checkbox"/> FS
	<input checked="" type="checkbox"/> in aderenza	<input type="checkbox"/> parapetto
	<input type="checkbox"/> curva	<input type="checkbox"/> isola spartitraffico
Conformità:	Conforme	
Note:	-NB: impianto posto in aderenza -NB eseguire manutenzione	

Via:	Carlo San	civico:	Km:	N. ubicazione:	190
Frazione:	SEREGNO	Tavola:			
Tipo strada:	F	Zona Piano:	Zona A2		
Utilizzo:	Pubblica affissione istituzionale				
Categoria:	Cartello				
Tipologia:	Stendardo				
Lunghezza spazio:	1,40	Numero spazi:	2		
Altezza spazio:	1,00	N. elementi:	1		
Superficie spazio:	1,40	Totale mq:	2,80		
Distanze		Prima	Dopo		
Segnali di pericolo:					
Segnali di indicazione:					
Semafori:					
Intersezioni:	6,70				
Gallerie:					
Altri impianti (temporanei):	<input type="checkbox"/>	<input type="checkbox"/>			
Marg. carreggiata:	1,53				
Dim. marciapiede:	4,47				
Edifici/Recinzioni:					
Altezza margine inf.:	0,80				
Illuminazione:	Non luminoso				
Orientamento:	Parallelo				
Intervento:	Rimozione				
Note progetto:	Prevista rimozione manufatto				



Collocazione	<input type="checkbox"/> cavalcavia	<input type="checkbox"/> FS
	<input type="checkbox"/> in aderenza	<input type="checkbox"/> parapetto
	<input type="checkbox"/> curva	<input type="checkbox"/> isola spartitraffico
Conformità:	Non conforme	
Note:	-Dopo intersezioni	

Via:	Carlo San	civico:	Km:	N. ubicazione:	191
Frazione:	SEREGNO	Tavola:			
Tipo strada:	F	Zona Piano:	Zona A2		
Utilizzo:	Affissione necrologica				
Categoria:	Cartello				
Tipologia:	Standardo				
Lunghezza spazio:	1,40	Numero spazi:	2		
Altezza spazio:	1,00	N. elementi:	1		
Superficie spazio:	1,40	Totale mq:	2,80		
Distanze		Prima	Dopo		
Segnali di pericolo:					
Segnali di indicazione:					
Semafori:					
Intersezioni:	15,38				
Gallerie:					
Altri impianti (temporanei):	<input type="checkbox"/>	<input type="checkbox"/>			
Marg. carreggiata:	2,04				
Dim. marciapiede:	2,18				
Edifici/Recinzioni:					
Altezza margine inf.:	0,87				
Illuminazione:	Non luminoso				
Orientamento:	Parallelo				
Intervento:	Manutenzione				
Note progetto:	Prevista manutenzione del manufatto				




Collocazione	<input type="checkbox"/> cavalcavia	<input type="checkbox"/> FS
	<input type="checkbox"/> in aderenza	<input type="checkbox"/> parapetto
	<input type="checkbox"/> curva	<input type="checkbox"/> isola spartitraffico

Conformità: Conforme

Note: -NB eseguire manutenzione straordinaria: impianto arrugginito

Via:	Borromeo Federico Cardinale	civico:	Km:	N. ubicazione:	192
Frazione:	SEREGNO	Tavola:			
Tipo strada:	F	Zona Piano:	Zona A2		
Utilizzo:	Affissione necrologica				
Categoria:	Cartello				
Tipologia:	Standardo				
Lunghezza spazio:	1,00	Numero spazi:	1		
Altezza spazio:	1,40	N. elementi:	1		
Superficie spazio:	1,40	Totale mq:	1,40		
Distanze		Prima	Dopo		
Segnali di pericolo:					
Segnali di indicazione:					
Semafori:					
Intersezioni:	8,20				
Gallerie:					
Altri impianti (temporanei):	<input type="checkbox"/>	<input type="checkbox"/>			
Marg. carreggiata:	3,18				
Dim. marciapiede:	1,47				
Edifici/Recinzioni:					
Altezza margine inf.:	0,94				
Illuminazione:	Non luminoso				
Orientamento:	Parallelo				
Intervento:	Spostamento				
Note progetto:	Previsto avanzamento del manufatto a 12,5 dall'intersezione				



Collocazione	<input type="checkbox"/> cavalcavia	<input type="checkbox"/> FS
	<input checked="" type="checkbox"/> in aderenza	<input type="checkbox"/> parapetto
	<input type="checkbox"/> curva	<input type="checkbox"/> isola spartitraffico

Conformità: Reso conforme

Note: -NB: impianto posto in aderenza -Dopo intersezioni

Via:	Carlo San	civico: 52fr	Km:	N. ubicazione:	193
Frazione:	SEREGNO				Tavola:
Tipo strada:	F	Zona Piano:	Zona A2		
Utilizzo:	Pubblica affissione commerciale				
Categoria:	Cartello				
Tipologia:	Stendardo				
Lunghezza spazio:	2,00	Numero spazi:	1		
Altezza spazio:	1,40	N. elementi:	1		
Superficie spazio:	2,80	Totale mq:	2,80		
Distanze		Prima	Dopo		
Segnali di pericolo:			0,80		
Segnali di indicazione:					
Semafori:					
Intersezioni:					
Gallerie:					
Altri impianti (temporanei):	<input type="checkbox"/>	<input type="checkbox"/>			
Marg. carreggiata:	1,65				
Dim. marciapiede:	1,53				
Edifici/Recinzioni:					
Altezza margine inf.:	0,79				
Illuminazione:	Non luminoso				
Orientamento:	Parallelo				
Intervento:	Manutenzione				
Note progetto:	Prevista manutenzione del manufatto; impianto in asse con palo illuminazione, non costituisce ostacolo visivo alla percezione della segnaletica stradale				



Collocazione cavalcavia FS
 in aderenza parapetto
 curva isola spartitraffico

Conformità: Reso conforme
 Note: -Dopo segnali di pericolo o prescrizione


Via:	Carlo San	civico: 52fr	Km:	N. ubicazione:	194
Frazione:	SEREGNO				Tavola:
Tipo strada:	F	Zona Piano:	Zona A2		
Utilizzo:	Pubblica affissione istituzionale				
Categoria:	Cartello				
Tipologia:	Stendardo				
Lunghezza spazio:	2,00	Numero spazi:	2		
Altezza spazio:	1,40	N. elementi:	2		
Superficie spazio:	2,80	Totale mq:	11,20		
Distanze		Prima	Dopo		
Segnali di pericolo:					
Segnali di indicazione:					
Semafori:					
Intersezioni:					
Gallerie:					
Altri impianti (temporanei):	<input type="checkbox"/>	<input type="checkbox"/>			
Marg. carreggiata:					
Dim. marciapiede:					
Edifici/Recinzioni:					
Altezza margine inf.:	0,80				
Illuminazione:	Non luminoso				
Orientamento:	Parallelo				
Intervento:	Manutenzione				
Note progetto:	Prevista manutenzione del manufatto				



Collocazione cavalcavia FS
 in aderenza parapetto
 curva isola spartitraffico

Conformità: Conforme
 Note: -NB eseguire manutenzione straordinaria: impianto arrugginito

Via:	Nazioni Unite delle	civico:	Km:	N. ubicazione:	195
Frazione:	SEREGNO	Tavola:			
Tipo strada:	F	Zona Piano:	Zona A2		
Utilizzo:	Affissione necrologica				
Categoria:	Cartello				
Tipologia:	Standardo				
Lunghezza spazio:	1,40	Numero spazi:	2		
Altezza spazio:	1,00	N. elementi:	1		
Superficie spazio:	1,40	Totale mq:	2,80		
Distanze		Prima	Dopo		
Segnali di pericolo:					
Segnali di indicazione:					
Semafori:					
Intersezioni:					
Gallerie:					
Altri impianti (temporanei):	<input type="checkbox"/>	<input type="checkbox"/>			
Marg. carreggiata:					
Dim. marciapiede:	1,80				
Edifici/Recinzioni:					
Altezza margine inf.:	0,93				
Illuminazione:	Non luminoso				
Orientamento:	Parallelo				
Intervento:	Manutenzione				
Note progetto:	Prevista manutenzione del manufatto				




Collocazione	<input type="checkbox"/> cavalcavia	<input type="checkbox"/> FS
	<input type="checkbox"/> in aderenza	<input type="checkbox"/> parapetto
	<input type="checkbox"/> curva	<input type="checkbox"/> isola spartitraffico

Conformità: Conforme

Note: -NB eseguire manutenzione straordinaria: impianto arrugginito

Via:	Nazioni Unite delle	civico:	Km:	N. ubicazione:	196
Frazione:	SEREGNO	Tavola:			
Tipo strada:	F	Zona Piano:	Zona A2		
Utilizzo:	Pubblica affissione istituzionale				
Categoria:	Cartello				
Tipologia:	Standardo				
Lunghezza spazio:	2,00	Numero spazi:	1		
Altezza spazio:	1,40	N. elementi:	1		
Superficie spazio:	2,80	Totale mq:	2,80		
Distanze		Prima	Dopo		
Segnali di pericolo:					
Segnali di indicazione:					
Semafori:					
Intersezioni:					
Gallerie:					
Altri impianti (temporanei):	<input type="checkbox"/>	<input type="checkbox"/>			
Marg. carreggiata:	7,20				
Dim. marciapiede:	2,10				
Edifici/Recinzioni:					
Altezza margine inf.:	0,82				
Illuminazione:	Non luminoso				
Orientamento:	Parallelo				
Intervento:	Manutenzione				
Note progetto:	Prevista manutenzione del manufatto				



Collocazione	<input type="checkbox"/> cavalcavia	<input type="checkbox"/> FS
	<input checked="" type="checkbox"/> in aderenza	<input type="checkbox"/> parapetto
	<input type="checkbox"/> curva	<input type="checkbox"/> isola spartitraffico

Conformità: Conforme

Note: -NB: impianto posto in aderenza -NB eseguire manutenzione

Via:	Nazioni Unite delle	civico:	Km:	N. ubicazione:	197
Frazione:	SEREGNO	Tavola:			
Tipo strada:	E	Zona Piano:	Zona A2		
Utilizzo:	Pubblicità esterna				
Categoria:	Impianto pubblicitario di servizio				
Tipologia:	Transenna				
Lunghezza spazio:	0,80	Numero spazi:	1		
Altezza spazio:	0,45	N. elementi:	1		
Superficie spazio:	0,36	Totale mq:	0,36		
Distanze	Prima	Dopo			
Segnali di pericolo:					
Segnali di indicazione:					
Semafori:					
Intersezioni:					
Gallerie:					
Altri impianti (temporanei):	<input type="checkbox"/>	<input type="checkbox"/>	Collocazione	<input type="checkbox"/> cavalcavia	<input type="checkbox"/> FS
Marg. carreggiata:			<input type="checkbox"/> in aderenza	<input type="checkbox"/> parapetto	
Dim. marciapiede:			<input type="checkbox"/> curva	<input type="checkbox"/> isola spartitraffico	
Edifici/Recinzioni:					
Altezza margine inf.:	0,35	Conformità:		Conforme	
Illuminazione:	Non luminoso	Note:			
Orientamento:	Ortagonale				
Intervento:					
Note progetto:					



Via:	Nazioni Unite delle	civico:	Km:	N. ubicazione:	198
Frazione:	SEREGNO	Tavola:			
Tipo strada:	E	Zona Piano:	Zona A2		
Utilizzo:	Pubblicità esterna				
Categoria:	Impianto pubblicitario di servizio				
Tipologia:	Transenna				
Lunghezza spazio:	0,80	Numero spazi:	1		
Altezza spazio:	0,45	N. elementi:	1		
Superficie spazio:	0,36	Totale mq:	0,36		
Distanze	Prima	Dopo			
Segnali di pericolo:					
Segnali di indicazione:					
Semafori:					
Intersezioni:					
Gallerie:					
Altri impianti (temporanei):	<input type="checkbox"/>	<input type="checkbox"/>	Collocazione	<input type="checkbox"/> cavalcavia	<input type="checkbox"/> FS
Marg. carreggiata:			<input type="checkbox"/> in aderenza	<input type="checkbox"/> parapetto	
Dim. marciapiede:			<input type="checkbox"/> curva	<input type="checkbox"/> isola spartitraffico	
Edifici/Recinzioni:					
Altezza margine inf.:	0,35	Conformità:		Conforme	
Illuminazione:	Non luminoso	Note:			
Orientamento:	Ortagonale				
Intervento:					
Note progetto:					



Via:	Nazioni Unite delle	civico:	Km:	N. ubicazione:	199
Frazione:	SEREGNO	Tavola:			
Tipo strada:	E	Zona Piano:	Zona A2		
Utilizzo:	Pubblicità esterna				
Categoria:	Impianto pubblicitario di servizio				
Tipologia:	Transenna				
Lunghezza spazio:	0,80	Numero spazi:	1		
Altezza spazio:	0,45	N. elementi:	1		
Superficie spazio:	0,36	Totale mq:	0,36		
Distanze		Prima	Dopo		
Segnali di pericolo:					
Segnali di indicazione:					
Semafori:					
Intersezioni:					
Gallerie:					
Altri impianti (temporanei):	<input type="checkbox"/>	<input type="checkbox"/>			
Marg. carreggiata:					
Dim. marciapiede:					
Edifici/Recinzioni:					
Altezza margine inf.:	0,35				
Illuminazione:	Non luminoso				
Orientamento:	Ortagonale				




Collocazione	<input type="checkbox"/> cavalcavia	<input type="checkbox"/> FS
	<input type="checkbox"/> in aderenza	<input type="checkbox"/> parapetto
	<input type="checkbox"/> curva	<input type="checkbox"/> isola spartitraffico

Conformità: Conforme

Note:

Intervento:
Note progetto:

Via:	Colombo Cristoforo	civico:	Km:	N. ubicazione:	200
Frazione:	SEREGNO	Tavola:			
Tipo strada:	F	Zona Piano:	Zona A2		
Utilizzo:	Pubblicità esterna				
Categoria:	Impianto pubblicitario di servizio				
Tipologia:	Orologio				
Lunghezza spazio:	1,00	Numero spazi:	2		
Altezza spazio:	0,40	N. elementi:	1		
Superficie spazio:	0,40	Totale mq:	0,80		
Distanze		Prima	Dopo		
Segnali di pericolo:					
Segnali di indicazione:					
Semafori:					
Intersezioni:					
Gallerie:					
Altri impianti (temporanei):	2,61	<input type="checkbox"/>	<input type="checkbox"/>		
Marg. carreggiata:	0,30				
Dim. marciapiede:	1,45				
Edifici/Recinzioni:					
Altezza margine inf.:	2,20				
Illuminazione:	Non luminoso				
Orientamento:	Ortagonale				



Collocazione	<input type="checkbox"/> cavalcavia	<input type="checkbox"/> FS
	<input type="checkbox"/> in aderenza	<input type="checkbox"/> parapetto
	<input type="checkbox"/> curva	<input type="checkbox"/> isola spartitraffico

Conformità: Non conforme

Note: -Limite della carreggiata -Altezza margine inferiore

Intervento:
Note progetto:

Via:	Colombo Cristoforo	civico:	Km:	N. ubicazione:	201
Frazione:	SEREGNO	Tavola:			
Tipo strada:	F	Zona Piano:	Zona A2		
Utilizzo:	Pubblica affissione commerciale				
Categoria:	Cartello				
Tipologia:	Stendardo				
Lunghezza spazio:	2,00	Numero spazi:	1		
Altezza spazio:	1,40	N. elementi:	3		
Superficie spazio:	2,80	Totale mq:	8,40		
Distanze	Prima	Dopo			
Segnali di pericolo:					
Segnali di indicazione:					
Semafori:					
Intersezioni:	14,88				
Gallerie:					
Altri impianti (temporanei):	<input type="checkbox"/>	2,61	<input type="checkbox"/>		
Marg. carreggiata:	1,65				
Dim. marciapiede:	1,45				
Edifici/Recinzioni:					
Altezza margine inf.:	0,66				
Illuminazione:	Non luminoso				
Orientamento:	Parallelo				
Intervento:	Manutenzione				
Note progetto:	Prevista manutenzione del manufatto				




Collocazione	<input type="checkbox"/> cavalcavia	<input type="checkbox"/> FS
	<input checked="" type="checkbox"/> in aderenza	<input type="checkbox"/> parapetto
	<input type="checkbox"/> curva	<input type="checkbox"/> isola spartitraffico
Conformità:	Conforme	
Note:	-Altri impianti dopo -NB: impianto posto in aderenza -NB eseguire manutenzione	

Via:	Magenta	civico:	Km:	N. ubicazione:	202
Frazione:	SEREGNO	Tavola:			
Tipo strada:	F	Zona Piano:	Zona A2		
Utilizzo:	Pubblica affissione commerciale				
Categoria:	Cartello				
Tipologia:	Stendardo				
Lunghezza spazio:	2,00	Numero spazi:	1		
Altezza spazio:	1,40	N. elementi:	3		
Superficie spazio:	2,80	Totale mq:	8,40		
Distanze	Prima	Dopo			
Segnali di pericolo:					
Segnali di indicazione:					
Semafori:					
Intersezioni:					
Gallerie:					
Altri impianti (temporanei):	<input type="checkbox"/>		<input type="checkbox"/>		
Marg. carreggiata:	1,22				
Dim. marciapiede:	1,11				
Edifici/Recinzioni:					
Altezza margine inf.:	0,72				
Illuminazione:	Non luminoso				
Orientamento:	Parallelo				
Intervento:	Manutenzione				
Note progetto:	Prevista manutenzione del manufatto				



Collocazione	<input type="checkbox"/> cavalcavia	<input type="checkbox"/> FS
	<input checked="" type="checkbox"/> in aderenza	<input type="checkbox"/> parapetto
	<input type="checkbox"/> curva	<input type="checkbox"/> isola spartitraffico
Conformità:	Conforme	
Note:	-NB: impianto posto in aderenza -NB eseguire manutenzione	

Via:	Seregno da Stefano	civico:	Km:	N. ubicazione:	203
Frazione:	SEREGNO				Tavola:
Tipo strada:	F	Zona Piano:	Zona A1		
Utilizzo:	Pubblicità esterna				
Categoria:	Impianto pubblicitario di servizio				
Tipologia:	Transenna				
Lunghezza spazio:	0,80	Numero spazi:	1		
Altezza spazio:	0,56	N. elementi:	1		
Superficie spazio:	0,45	Totale mq:	0,45		
Distanze		Prima	Dopo		
Segnali di pericolo:					
Segnali di indicazione:					
Semafori:	1,10				
Intersezioni:					
Gallerie:					
Altri impianti (temporanei):	<input type="checkbox"/>	<input type="checkbox"/>			
Marg. carreggiata:	0,40				
Dim. marciapiede:	1,33				
Edifici/Recinzioni:					
Altezza margine inf.:	0,35				
Illuminazione:	Non luminoso				
Orientamento:	Parallelo				



Collocazione	<input type="checkbox"/> cavalcavia	<input type="checkbox"/> FS
	<input type="checkbox"/> in aderenza	<input type="checkbox"/> parapetto
	<input type="checkbox"/> curva	<input type="checkbox"/> isola spartitraffico

Conformità: Non conforme

Note: -Prima impianti semaforici

Intervento:
Note progetto:

Via:	Boccaccio Giovanni	civico:	58fr	Km:	N. ubicazione:	204
Frazione:	SEREGNO				Tavola:	
Tipo strada:	F	Zona Piano:	Zona A2			
Utilizzo:	Pubblica affissione commerciale					
Categoria:	Impianto di pubblicità o propaganda					
Tipologia:	Tabella					
Lunghezza spazio:	2,00	Numero spazi:	1			
Altezza spazio:	1,40	N. elementi:	6			
Superficie spazio:	2,80	Totale mq:	16,80			
Distanze		Prima	Dopo			
Segnali di pericolo:						
Segnali di indicazione:						
Semafori:						
Intersezioni:	12,50					
Gallerie:						
Altri impianti (temporanei):	15,00	<input type="checkbox"/>	<input type="checkbox"/>			
Marg. carreggiata:						
Dim. marciapiede:						
Edifici/Recinzioni:						
Altezza margine inf.:	0,96					
Illuminazione:	Non luminoso					
Orientamento:	Parallelo					



Collocazione	<input type="checkbox"/> cavalcavia	<input type="checkbox"/> FS
	<input checked="" type="checkbox"/> in aderenza	<input type="checkbox"/> parapetto
	<input type="checkbox"/> curva	<input type="checkbox"/> isola spartitraffico

Conformità: Reso conforme

Note: -NB: impianto posto in aderenza -Dopo intersezioni -Impianto non ammesso -

Intervento: Sostituzione

Note progetto: Prevista sostituzione con 6 tabelle di formato 2,00x1,40 in aderenza alla parete, 2 tabelle per ogni interasse

Via:	Boccaccio Giovanni	civico:	Km:	N. ubicazione:	205
Frazione:	SEREGNO	Tavola:			
Tipo strada:	F	Zona Piano:	Zona A2		
Utilizzo:	Pubblica affissione istituzionale				
Categoria:	Impianto di pubblicità o propaganda				
Tipologia:	Tabella				
Lunghezza spazio:	2,00	Numero spazi:	1		
Altezza spazio:	1,40	N. elementi:	4		
Superficie spazio:	2,80	Totale mq:	11,20		
Distanze	Prima	Dopo			
Segnali di pericolo:					
Segnali di indicazione:					
Semafori:					
Intersezioni:					
Gallerie:					
Altri impianti (temporanei):	<input type="checkbox"/>	15,00	<input type="checkbox"/>		
Marg. carreggiata:					
Dim. marciapiede:					
Edifici/Recinzioni:					
Altezza margine inf.:	0,96				
Illuminazione:	Non luminoso				
Orientamento:	Parallelo				
Intervento:	Sostituzione				
Note progetto:	Prevista sostituzione con 6 tabelle di formato 2,00x1,40 in aderenza alla parete, 2 tabelle per ogni interasse				



Collocazione	<input type="checkbox"/> cavalcavia	<input type="checkbox"/> FS
	<input checked="" type="checkbox"/> in aderenza	<input type="checkbox"/> parapetto
	<input type="checkbox"/> curva	<input type="checkbox"/> isola spartitraffico
Conformità:	Reso conforme	
Note:	Superficie spazio non definita -Formato non previsto	

Via:	Circonvallazione	civico:	84fr	Km:	N. ubicazione:	206
Frazione:	SEREGNO	Tavola:				
Tipo strada:	E	Zona Piano:	Zona A2			
Utilizzo:	Pubblica affissione commerciale					
Categoria:	Impianto di pubblicità o propaganda					
Tipologia:	Superficie predisposta					
Lunghezza spazio:	4,00	Numero spazi:	1			
Altezza spazio:	1,40	N. elementi:	1			
Superficie spazio:	5,60	Totale mq:	5,60			
Distanze	Prima	Dopo				
Segnali di pericolo:						
Segnali di indicazione:						
Semafori:						
Intersezioni:						
Gallerie:						
Altri impianti (temporanei):	<input type="checkbox"/>					<input type="checkbox"/>
Marg. carreggiata:	3,60					
Dim. marciapiede:	3,39					
Edifici/Recinzioni:						
Altezza margine inf.:	0,71					
Illuminazione:	Non luminoso					
Orientamento:	Parallelo					
Intervento:	Rimozione					
Note progetto:	Prevista rimozione manufatto					



Collocazione	<input type="checkbox"/> cavalcavia	<input type="checkbox"/> FS
	<input checked="" type="checkbox"/> in aderenza	<input type="checkbox"/> parapetto
	<input type="checkbox"/> curva	<input type="checkbox"/> isola spartitraffico
Conformità:	Conforme	
Note:	-Superficie non ammessa -Impianto non ammesso -NB: impianto posto in aderenza	

Via:	Circonvallazione	civico: 84fr	Km:	N. ubicazione:	207
Frazione:	SEREGNO	Tavola:			
Tipo strada:	E	Zona Piano:	Zona A2		
Utilizzo:	Pubblica affissione commerciale				
Categoria:	Impianto di pubblicità o propaganda				
Tipologia:	Tabella				
Lunghezza spazio:	2,00	Numero spazi:	1		
Altezza spazio:	1,40	N. elementi:	4		
Superficie spazio:	2,80	Totale mq:	11,20		
Distanze		Prima	Dopo		
Segnali di pericolo:					
Segnali di indicazione:					
Semafori:					
Intersezioni:					
Gallerie:					
Altri impianti (temporanei):	<input type="checkbox"/>	<input type="checkbox"/>			
Marg. carreggiata:	3,60				
Dim. marciapiede:	1,42				
Edifici/Recinzioni:					
Altezza margine inf.:	0,65				
Illuminazione:	Non luminoso				
Orientamento:	Parallelo				
Intervento:	Manutenzione				
Note progetto:	Prevista manutenzione del manufatto				



Collocazione cavalcavia FS
 in aderenza parapetto
 curva isola spartitraffico

Conformità: Conforme
 Note: -NB: impianto posto in aderenza -NB eseguire manutenzione

Via:	Circonvallazione	civico: 86 fr	Km:	N. ubicazione:	208
Frazione:	SEREGNO	Tavola:			
Tipo strada:	E	Zona Piano:	Zona A2		
Utilizzo:	Pubblica affissione commerciale				
Categoria:	Impianto di pubblicità o propaganda				
Tipologia:	Superficie predisposta				
Lunghezza spazio:	35,22	Numero spazi:	1		
Altezza spazio:	1,00	N. elementi:	1		
Superficie spazio:	35,22	Totale mq:	35,22		
Distanze		Prima	Dopo		
Segnali di pericolo:					
Segnali di indicazione:					
Semafori:					
Intersezioni:	1,95				
Gallerie:					
Altri impianti (temporanei):	<input type="checkbox"/>	<input type="checkbox"/>			
Marg. carreggiata:	3,60				
Dim. marciapiede:	1,42				
Edifici/Recinzioni:					
Altezza margine inf.:	0,75				
Illuminazione:	Non luminoso				
Orientamento:	Parallelo				
Intervento:	Rimozione				
Note progetto:	Prevista rimozione manufatto				



Collocazione cavalcavia FS
 in aderenza parapetto
 curva isola spartitraffico

Conformità: Non conforme
 Note: -NB: impianto posto in aderenza -Dopo intersezioni -Impianto non ammesso -

Via:	Settembrini Luigi	civico:	Km:	N. ubicazione:	209
Frazione:	SEREGNO	Tavola:			
Tipo strada:	F	Zona Piano:	Zona A2		
Utilizzo:	Pubblica affissione commerciale				
Categoria:	Cartello				
Tipologia:	Standardo				
Lunghezza spazio:	1,40	Numero spazi:	2		
Altezza spazio:	2,00	N. elementi:	4		
Superficie spazio:	2,80	Totale mq:	22,40		
Distanze		Prima	Dopo		
Segnali di pericolo:					
Segnali di indicazione:					
Semafori:					
Intersezioni:					
Gallerie:					
Altri impianti (temporanei):	<input type="checkbox"/>	<input type="checkbox"/>			
Marg. carreggiata:	2,54				
Dim. marciapiede:	1,30				
Edifici/Recinzioni:					
Altezza margine inf.:	0,87				
Illuminazione:	Non luminoso				
Orientamento:	Parallelo				
Intervento:	Manutenzione				
Note progetto:	Prevista manutenzione del manufatto				




Collocazione	<input type="checkbox"/> cavalcavia	<input type="checkbox"/> FS
	<input type="checkbox"/> in aderenza	<input type="checkbox"/> parapetto
	<input type="checkbox"/> curva	<input type="checkbox"/> isola spartitraffico
Conformità:	Conforme	
Note:	-NB eseguire manutenzione straordinaria: impianto arrugginito	

Via:	Verdi Giuseppe	civico: 5	Km:	N. ubicazione:	210
Frazione:	SEREGNO	Tavola:			
Tipo strada:	F	Zona Piano:	Zona A2		
Utilizzo:	Pubblica affissione istituzionale				
Categoria:	Cartello				
Tipologia:	Standardo				
Lunghezza spazio:	1,40	Numero spazi:	2		
Altezza spazio:	2,00	N. elementi:	1		
Superficie spazio:	2,80	Totale mq:	5,60		
Distanze		Prima	Dopo		
Segnali di pericolo:		1,37	0,85		
Segnali di indicazione:					
Semafori:					
Intersezioni:					
Gallerie:					
Altri impianti (temporanei):	<input type="checkbox"/>	18,83	<input type="checkbox"/>		
Marg. carreggiata:	2,59				
Dim. marciapiede:	3,79				
Edifici/Recinzioni:					
Altezza margine inf.:	0,82				
Illuminazione:	Non luminoso				
Orientamento:	Parallelo				
Intervento:	Manutenzione				
Note progetto:	Prevista manutenzione del manufatto; impianto posto tra filare d'alberi, non costituisce ostacolo visivo alla percezione della segnaletica stradale				



Collocazione	<input type="checkbox"/> cavalcavia	<input type="checkbox"/> FS
	<input type="checkbox"/> in aderenza	<input type="checkbox"/> parapetto
	<input type="checkbox"/> curva	<input type="checkbox"/> isola spartitraffico
Conformità:	Reso conforme	
Note:	-Prima segnali di pericolo o prescrizione - Dopo segnali di pericolo o prescrizione	

Via:	Verdi Giuseppe	civico: 2	Km:	N. ubicazione:	211
Frazione:	SEREGNO				Tavola:
Tipo strada:	F	Zona Piano:	Zona A2		
Utilizzo:	Pubblicità esterna				
Categoria:	Impianto pubblicitario di servizio				
Tipologia:	Orologio				
Lunghezza spazio:	1,00	Numero spazi:	2		
Altezza spazio:	0,40	N. elementi:	1		
Superficie spazio:	0,40	Totale mq:	0,80		
Distanze		Prima	Dopo		
Segnali di pericolo:					
Segnali di indicazione:					
Semafori:					
Intersezioni:					
Gallerie:					
Altri impianti (temporanei):		<input type="checkbox"/>	<input type="checkbox"/>		
Marg. carreggiata:	3,46				
Dim. marciapiede:	2,84				
Edifici/Recinzioni:					
Altezza margine inf.:	2,40				
Illuminazione:	Non luminoso				
Orientamento:	Ortagonale				



Collocazione	<input type="checkbox"/> cavalcavia	<input type="checkbox"/> FS
	<input type="checkbox"/> in aderenz	<input type="checkbox"/> parapetto
	<input type="checkbox"/> curva	<input type="checkbox"/> isola spartitraffico

Conformità:	Conforme
Note:	

Intervento:
Note progetto:

Via:	Verdi Giuseppe	civico:	Km:	N. ubicazione:	212
Frazione:	SEREGNO				Tavola:
Tipo strada:	F	Zona Piano:	Zona A2		
Utilizzo:	Pubblica affissione istituzionale				
Categoria:	Cartello				
Tipologia:	Standardo				
Lunghezza spazio:	1,40	Numero spazi:	2		
Altezza spazio:	2,00	N. elementi:	1		
Superficie spazio:	2,80	Totale mq:	5,60		
Distanze		Prima	Dopo		
Segnali di pericolo:					
Segnali di indicazione:					
Semafori:					
Intersezioni:					
Gallerie:					
Altri impianti (temporanei):	18,83	<input type="checkbox"/>	<input type="checkbox"/>		
Marg. carreggiata:	2,59				
Dim. marciapiede:	3,79				
Edifici/Recinzioni:					
Altezza margine inf.:	0,82				
Illuminazione:	Non luminoso				
Orientamento:	Parallelo				



Collocazione	<input type="checkbox"/> cavalcavia	<input type="checkbox"/> FS
	<input type="checkbox"/> in aderenz	<input type="checkbox"/> parapetto
	<input type="checkbox"/> curva	<input type="checkbox"/> isola spartitraffico

Conformità:	Conforme
Note:	-NB eseguire manutenzione straordinaria: impianto arrugginito

Intervento:	Manutenzione
Note progetto:	Prevista manutenzione del manufatto

Via:	Verdi Giuseppe	civico: 14	Km:	N. ubicazione:	213
Frazione:	SEREGNO	Tavola:			
Tipo strada:	F	Zona Piano:	Zona A2		
Utilizzo:	Pubblica affissione commerciale				
Categoria:	Cartello				
Tipologia:	Stendardo				
Lunghezza spazio:	1,40	Numero spazi:	2		
Altezza spazio:	2,00	N. elementi:	1		
Superficie spazio:	2,80	Totale mq:	5,60		
Distanze		Prima	Dopo		
Segnali di pericolo:			3,40		
Segnali di indicazione:					
Semafori:					
Intersezioni:					
Gallerie:					
Altri impianti (temporanei):	<input type="checkbox"/>	<input type="checkbox"/>	Collocazione <input type="checkbox"/> cavalcavia <input type="checkbox"/> FS		
Marg. carreggiata:	2,57	<input type="checkbox"/> in aderenza <input type="checkbox"/> parapetto			
Dim. marciapiede:	2,82	<input type="checkbox"/> curva <input type="checkbox"/> isola spartitraffico			
Edifici/Recinzioni:					
Altezza margine inf.:	0,84	Conformità: Reso conforme			
Illuminazione:	Non luminoso	Note: -Dopo segnali di pericolo o prescrizione			
Orientamento:	Parallelo				
Intervento:	Manutenzione				
Note progetto:	Prevista manutenzione del manufatto; impianto posto tra filare d'alberi, non costituisce ostacolo visivo alla percezione della segnaletica stradale				



Via:	Verdi Giuseppe	civico: 45	Km:	N. ubicazione:	214
Frazione:	SEREGNO	Tavola:			
Tipo strada:	F	Zona Piano:	Zona A2		
Utilizzo:	Pubblica affissione istituzionale				
Categoria:	Cartello				
Tipologia:	Stendardo				
Lunghezza spazio:	2,00	Numero spazi:	2		
Altezza spazio:	1,40	N. elementi:	1		
Superficie spazio:	2,80	Totale mq:	5,60		
Distanze		Prima	Dopo		
Segnali di pericolo:			16,18		
Segnali di indicazione:					
Semafori:					
Intersezioni:					
Gallerie:					
Altri impianti (temporanei):	<input type="checkbox"/>	35,25	<input type="checkbox"/>	Collocazione <input type="checkbox"/> cavalcavia <input type="checkbox"/> FS	
Marg. carreggiata:	2,52	<input type="checkbox"/> in aderenza <input type="checkbox"/> parapetto			
Dim. marciapiede:	3,55	<input type="checkbox"/> curva <input type="checkbox"/> isola spartitraffico			
Edifici/Recinzioni:					
Altezza margine inf.:	0,74	Conformità: Conforme			
Illuminazione:	Non luminoso	Note: -NB eseguire manutenzione straordinaria: impianto arrugginito			
Orientamento:	Parallelo				
Intervento:	Manutenzione				
Note progetto:	Prevista manutenzione del manufatto				



Via:	Verdi Giuseppe	civico: 51	Km:	N. ubicazione:	215
Frazione:	SEREGNO	Tavola:			
Tipo strada:	F	Zona Piano:	Zona A2		
Utilizzo:	Pubblica affissione commerciale				
Categoria:	Cartello				
Tipologia:	Standardo				
Lunghezza spazio:	2,00	Numero spazi:	2		
Altezza spazio:	1,40	N. elementi:	1		
Superficie spazio:	2,80	Totale mq:	5,60		
Distanze		Prima	Dopo		
Segnali di pericolo:			0,74		
Segnali di indicazione:					
Semafori:					
Intersezioni:					
Gallerie:					
Altri impianti (temporanei):	35,25	<input type="checkbox"/>	<input type="checkbox"/>		
Marg. carreggiata:	2,52				
Dim. marciapiede:	3,55				
Edifici/Recinzioni:					
Altezza margine inf.:	0,74				
Illuminazione:	Non luminoso				
Orientamento:	Parallelo				
Intervento:	Manutenzione				
Note progetto:	Prevista manutenzione del manufatto; impianto posto tra filare d'alberi, non costituisce ostacolo visivo alla percezione della segnaletica stradale				



Collocazione	<input type="checkbox"/> cavalcavia	<input type="checkbox"/> FS
	<input type="checkbox"/> in aderenza	<input type="checkbox"/> parapetto
	<input type="checkbox"/> curva	<input type="checkbox"/> isola spartitraffico
Conformità:	Reso conforme	
Note:	-Dopo segnali di pericolo o prescrizione	

Via:	Verdi Giuseppe	civico: 49 fr	Km:	N. ubicazione:	216
Frazione:	SEREGNO	Tavola:			
Tipo strada:	F	Zona Piano:	Zona A2		
Utilizzo:	Pubblica affissione commerciale				
Categoria:	Cartello				
Tipologia:	Standardo				
Lunghezza spazio:	2,00	Numero spazi:	2		
Altezza spazio:	1,40	N. elementi:	1		
Superficie spazio:	2,80	Totale mq:	5,60		
Distanze		Prima	Dopo		
Segnali di pericolo:			12,24		
Segnali di indicazione:					
Semafori:					
Intersezioni:	23,45				
Gallerie:					
Altri impianti (temporanei):		<input type="checkbox"/>	<input type="checkbox"/>		
Marg. carreggiata:	2,36				
Dim. marciapiede:	2,89				
Edifici/Recinzioni:					
Altezza margine inf.:	0,83				
Illuminazione:	Non luminoso				
Orientamento:	Parallelo				
Intervento:	Manutenzione				
Note progetto:	Prevista manutenzione del manufatto				



Collocazione	<input type="checkbox"/> cavalcavia	<input type="checkbox"/> FS
	<input type="checkbox"/> in aderenza	<input type="checkbox"/> parapetto
	<input type="checkbox"/> curva	<input type="checkbox"/> isola spartitraffico
Conformità:	Conforme	
Note:	-NB eseguire manutenzione straordinaria: impianto arrugginito	

Via:	Verdi Giuseppe	civico: 59 fr Km:	N. ubicazione:	217
Frazione:	SEREGNO		Tavola:	
Tipo strada:	F	Zona Piano:	Zona A2	
Utilizzo:	Pubblicità esterna			
Categoria:	Impianto pubblicitario di servizio			
Tipologia:	Orologio			
Lunghezza spazio:	1,00	Numero spazi:	2	
Altezza spazio:	0,60	N. elementi:	1	
Superficie spazio:	0,60	Totale mq:	1,20	
Distanze		Prima	Dopo	
Segnali di pericolo:				
Segnali di indicazione:				
Semafori:				
Intersezioni:				
Gallerie:				
Altri impianti (temporanei):	3,75	<input type="checkbox"/>	<input type="checkbox"/>	
Marg. carreggiata:	1,22			
Dim. marciapiede:	3,12			
Edifici/Recinzioni:				
Altezza margine inf.:	2,40			
Illuminazione:	Non luminoso			
Orientamento:	Ortagonale			




Collocazione	<input type="checkbox"/> cavalcavia	<input type="checkbox"/> FS
	<input type="checkbox"/> in aderenza	<input type="checkbox"/> parapetto
	<input type="checkbox"/> curva	<input type="checkbox"/> isola spartitraffico

Conformità:	Conforme
Note:	

Intervento:
Note progetto:

Via:	Verdi Giuseppe	civico: 63 fr Km:	N. ubicazione:	218
Frazione:	SEREGNO		Tavola:	
Tipo strada:	F	Zona Piano:	Zona A2	
Utilizzo:	Pubblica affissione commerciale			
Categoria:	Cartello			
Tipologia:	Stendardo			
Lunghezza spazio:	1,40	Numero spazi:	2	
Altezza spazio:	2,00	N. elementi:	2	
Superficie spazio:	2,80	Totale mq:	11,20	
Distanze		Prima	Dopo	
Segnali di pericolo:	12,00			
Segnali di indicazione:				
Semafori:	12,00			
Intersezioni:	21,00			
Gallerie:				
Altri impianti (temporanei):		<input type="checkbox"/>	3,75	<input type="checkbox"/>
Marg. carreggiata:	1,40			
Dim. marciapiede:	3,40			
Edifici/Recinzioni:				
Altezza margine inf.:	0,69			
Illuminazione:	Non luminoso			
Orientamento:	Parallelo			



Collocazione	<input type="checkbox"/> cavalcavia	<input type="checkbox"/> FS
	<input type="checkbox"/> in aderenza	<input type="checkbox"/> parapetto
	<input type="checkbox"/> curva	<input type="checkbox"/> isola spartitraffico

Conformità:	Reso conforme
Note:	-Prima segnali di pericolo o prescrizione - Altri impianti dopo

Intervento: **Manutenzione**
 Note progetto: Prevista manutenzione dei manufatti; impianti posti tra filare d'alberi, non costituiscono ostacolo visivo alla percezione della segnaletica stradale

Via:	Verdi Giuseppe	civico:	Km:	N. ubicazione:	219
Frazione:	SEREGNO				Tavola:
Tipo strada:	F	Zona Piano:	Zona A2		
Utilizzo:	Pubblica affissione commerciale				
Categoria:	Cartello				
Tipologia:	Stendardo				
Lunghezza spazio:	0,75	Numero spazi:	1		
Altezza spazio:	0,95	N. elementi:	1		
Superficie spazio:	0,71	Totale mq:	0,71		
Distanze		Prima	Dopo		
Segnali di pericolo:			1,35		
Segnali di indicazione:					
Semafori:					
Intersezioni:			6,00		
Gallerie:					
Altri impianti (temporanei):		<input type="checkbox"/>	<input type="checkbox"/>		
Marg. carreggiata:	3,98				
Dim. marciapiede:	3,66				
Edifici/Recinzioni:					
Altezza margine inf.:	1,00				
Illuminazione:	Non luminoso				
Orientamento:	Parallelo				
Intervento:	Rimozione				
Note progetto:	Prevista rimozione manufatto				



Collocazione	<input type="checkbox"/> cavalcavia	<input type="checkbox"/> FS
	<input checked="" type="checkbox"/> in aderenza	<input type="checkbox"/> parapetto
	<input type="checkbox"/> curva	<input type="checkbox"/> isola spartitraffico

Conformità: Non conforme

Note: -NB: impianto posto in aderenza -Dopo intersezioni -Dopo segnali di pericolo o

Via:	Parini Giuseppe	civico:	Km:	N. ubicazione:	220
Frazione:	SEREGNO				Tavola:
Tipo strada:	E	Zona Piano:	Zona A2		
Utilizzo:	Pubblica affissione istituzionale				
Categoria:	Cartello				
Tipologia:	Stendardo				
Lunghezza spazio:	0,75	Numero spazi:	2		
Altezza spazio:	0,95	N. elementi:	1		
Superficie spazio:	0,71	Totale mq:	1,42		
Distanze		Prima	Dopo		
Segnali di pericolo:					
Segnali di indicazione:					
Semafori:					
Intersezioni:					
Gallerie:					
Altri impianti (temporanei):		<input type="checkbox"/>	<input type="checkbox"/>		
Marg. carreggiata:	2,35				
Dim. marciapiede:	2,19				
Edifici/Recinzioni:					
Altezza margine inf.:	0,85				
Illuminazione:	Non luminoso				
Orientamento:	Parallelo				
Intervento:	Manutenzione				
Note progetto:	Prevista manutenzione del manufatto				



Collocazione	<input type="checkbox"/> cavalcavia	<input type="checkbox"/> FS
	<input checked="" type="checkbox"/> in aderenza	<input type="checkbox"/> parapetto
	<input type="checkbox"/> curva	<input type="checkbox"/> isola spartitraffico

Conformità: Conforme

Note: -NB: impianto posto in aderenza -NB eseguire manutenzione

Via:	Parini Giuseppe	civico: 52	Km:	N. ubicazione:	223
Frazione:	SEREGNO	Tavola:			
Tipo strada:	E	Zona Piano:	Zona A2		
Utilizzo:	Pubblicità esterna				
Categoria:	Impianto pubblicitario di servizio				
Tipologia:	Palina bus				
Lunghezza spazio:	0,70	Numero spazi:	1		
Altezza spazio:	1,00	N. elementi:	1		
Superficie spazio:	0,70	Totale mq:	0,70		
Distanze		Prima	Dopo		
Segnali di pericolo:			4,15		
Segnali di indicazione:					
Semafori:					
Intersezioni:					
Gallerie:					
Altri impianti (temporanei):	<input type="checkbox"/>	<input type="checkbox"/>	Collocazione <input type="checkbox"/> cavalcavia <input type="checkbox"/> FS		
Marg. carreggiata:	3,60	<input type="checkbox"/> in aderenza <input type="checkbox"/> parapetto			
Dim. marciapiede:	1,45	<input type="checkbox"/> curva <input type="checkbox"/> isola spartitraffico			
Edifici/Recinzioni:					
Altezza margine inf.:	2,20	Conformità: Non conforme			
Illuminazione:	Non luminoso	Note: -Dopo segnali di pericolo o prescrizione -			
Orientamento:	Parallelo	Altezza margine inferiore			




Intervento:
Note progetto:

Via:	Parini Giuseppe	civico:	Km:	N. ubicazione:	224
Frazione:	SEREGNO	Tavola:			
Tipo strada:	E	Zona Piano:	Zona A2		
Utilizzo:	Pubblicità esterna				
Categoria:	Impianto pubblicitario di servizio				
Tipologia:	Quadro toponomastico				
Lunghezza spazio:	1,00	Numero spazi:	0		
Altezza spazio:	1,40	N. elementi:	1		
Superficie spazio:	1,40	Totale mq:	0,00		
Distanze		Prima	Dopo		
Segnali di pericolo:					
Segnali di indicazione:					
Semafori:					
Intersezioni:					
Gallerie:					
Altri impianti (temporanei):	<input type="checkbox"/>	<input type="checkbox"/>	Collocazione <input type="checkbox"/> cavalcavia <input type="checkbox"/> FS		
Marg. carreggiata:		<input type="checkbox"/> in aderenza <input type="checkbox"/> parapetto			
Dim. marciapiede:		<input type="checkbox"/> curva <input type="checkbox"/> isola spartitraffico			
Edifici/Recinzioni:					
Altezza margine inf.:	1,20	Conformità: Conforme			
Illuminazione:	Non luminoso	Note:			
Orientamento:	Parallelo				



Intervento:
Note progetto:

Via:	Matteotti Giacomo	civico:	Km:	N. ubicazione:	221
Frazione:	SEREGNO				Tavola:
Tipo strada:	F	Zona Piano:	Zona A2		
Utilizzo:	Pubblicità esterna				
Categoria:	Impianto pubblicitario di servizio				
Tipologia:	Transenna				
Lunghezza spazio:	0,80	Numero spazi:	1		
Altezza spazio:	0,56	N. elementi:	4		
Superficie spazio:	0,45	Totale mq:	1,79		
Distanze		Prima	Dopo		
Segnali di pericolo:					
Segnali di indicazione:					
Semafori:					
Intersezioni:					
Gallerie:					
Altri impianti (temporanei):	<input type="checkbox"/>	<input type="checkbox"/>			
Marg. carreggiata:	0,98				
Dim. marciapiede:	3,33				
Edifici/Recinzioni:					
Altezza margine inf.:	0,35				
Illuminazione:	Non luminoso				
Orientamento:	Parallelo				




Collocazione	<input type="checkbox"/> cavalcavia	<input type="checkbox"/> FS
	<input type="checkbox"/> in aderenza	<input type="checkbox"/> parapetto
	<input type="checkbox"/> curva	<input type="checkbox"/> isola spartitraffico

Conformità: Conforme

Note:

Intervento:
Note progetto:

Via:	Parini Giuseppe	civico:	Km:	N. ubicazione:	222
Frazione:	SEREGNO				Tavola:
Tipo strada:	E	Zona Piano:	Zona A2		
Utilizzo:	Pubblicità esterna				
Categoria:	Impianto pubblicitario di servizio				
Tipologia:	Transenna				
Lunghezza spazio:	0,80	Numero spazi:	1		
Altezza spazio:	0,45	N. elementi:	1		
Superficie spazio:	0,36	Totale mq:	0,36		
Distanze		Prima	Dopo		
Segnali di pericolo:					
Segnali di indicazione:					
Semafori:					
Intersezioni:					
Gallerie:					
Altri impianti (temporanei):	<input type="checkbox"/>	<input type="checkbox"/>			
Marg. carreggiata:	3,25				
Dim. marciapiede:					
Edifici/Recinzioni:					
Altezza margine inf.:	0,35				
Illuminazione:	Non luminoso				
Orientamento:	Ortogonale				



Collocazione	<input type="checkbox"/> cavalcavia	<input type="checkbox"/> FS
	<input type="checkbox"/> in aderenza	<input type="checkbox"/> parapetto
	<input type="checkbox"/> curva	<input type="checkbox"/> isola spartitraffico

Conformità: Conforme

Note:

Intervento:
Note progetto:


Via:	Parini Giuseppe	civico: 72	Km:	N. ubicazione:	225
Frazione:	SEREGNO				Tavola:
Tipo strada:	E	Zona Piano:	Zona A2		
Utilizzo:	Pubblica affissione commerciale				
Categoria:	Cartello				
Tipologia:	Standardo				
Lunghezza spazio:	1,40	Numero spazi:	2		
Altezza spazio:	2,00	N. elementi:	2		
Superficie spazio:	2,80	Totale mq:	11,20		
Distanze	Prima	Dopo			
Segnali di pericolo:					4,87
Segnali di indicazione:					
Semafori:					
Intersezioni:					
Gallerie:					
Altri impianti (temporanei):	<input type="checkbox"/>	<input type="checkbox"/>	Collocazione <input type="checkbox"/> cavalcavia <input type="checkbox"/> FS		
Marg. carreggiata:	1,10	<input type="checkbox"/> in aderenza <input type="checkbox"/> parapetto			
Dim. marciapiede:	3,78	<input type="checkbox"/> curva <input type="checkbox"/> isola spartitraffico			
Edifici/Recinzioni:					
Altezza margine inf.:	0,75	Conformità: Reso conforme			
Illuminazione:	Non luminoso	Note: -Dopo segnali di pericolo o prescrizione			
Orientamento:	Parallelo				
Intervento:	Manutenzione				
Note progetto:	Prevista manutenzione del manufatto; impianto posto tra filare d'alberi, non costituisce ostacolo visivo alla percezione della segnaletica stradale				



Via:	Carroccio	civico:	Km:	N. ubicazione:	226
Frazione:	SEREGNO				Tavola:
Tipo strada:	E	Zona Piano:	Zona A2		
Utilizzo:	Pubblicità esterna				
Categoria:	Impianto pubblicitario di servizio				
Tipologia:	Orologio				
Lunghezza spazio:	1,00	Numero spazi:	2		
Altezza spazio:	0,60	N. elementi:	1		
Superficie spazio:	0,60	Totale mq:	1,20		
Distanze	Prima	Dopo			
Segnali di pericolo:					
Segnali di indicazione:					
Semafori:					
Intersezioni:					
Gallerie:					
Altri impianti (temporanei):	<input type="checkbox"/>	<input type="checkbox"/>	Collocazione <input type="checkbox"/> cavalcavia <input type="checkbox"/> FS		
Marg. carreggiata:	4,08	<input type="checkbox"/> in aderenza <input type="checkbox"/> parapetto			
Dim. marciapiede:	4,30	<input type="checkbox"/> curva <input type="checkbox"/> isola spartitraffico			
Edifici/Recinzioni:					
Altezza margine inf.:	2,55	Conformità: Conforme			
Illuminazione:	Non luminoso	Note:			
Orientamento:	Ortagonale				
Intervento:					
Note progetto:					



Via:	Carroccio	civico: fr 16	Km:	N. ubicazione:	227
Frazione:	SEREGNO	Tavola:			
Tipo strada:	E	Zona Piano:	Zona A2		
Utilizzo:	Pubblicità esterna				
Categoria:	Impianto pubblicitario di servizio				
Tipologia:	Pensilina bus				
Lunghezza spazio:	1,00	Numero spazi:	0		
Altezza spazio:	1,50	N. elementi:	2		
Superficie spazio:	1,50	Totale mq:	0,00		
Distanze		Prima	Dopo		
Segnali di pericolo:					
Segnali di indicazione:					
Semafori:					
Intersezioni:					
Gallerie:					
Altri impianti (temporanei):	<input type="checkbox"/>	<input type="checkbox"/>			
Marg. carreggiata:	7,44				
Dim. marciapiede:	4,04				
Edifici/Recinzioni:					
Altezza margine inf.:	0,35				
Illuminazione:	Luminoso				
Orientamento:	Ortagonale				
Intervento:					
Note progetto:					



Collocazione	<input type="checkbox"/> cavalcavia	<input type="checkbox"/> FS
	<input type="checkbox"/> in aderenza	<input type="checkbox"/> parapetto
	<input type="checkbox"/> curva	<input type="checkbox"/> isola spartitraffico

Conformità: Conforme

Note:

Via:	Briantina	civico:	Km:	N. ubicazione:	228
Frazione:	SEREGNO	Tavola:			
Tipo strada:	E	Zona Piano:	Zona A2		
Utilizzo:	Pubblicità esterna				
Categoria:	Impianto pubblicitario di servizio				
Tipologia:	Transenna				
Lunghezza spazio:	0,80	Numero spazi:	1		
Altezza spazio:	0,45	N. elementi:	1		
Superficie spazio:	0,36	Totale mq:	0,36		
Distanze		Prima	Dopo		
Segnali di pericolo:					
Segnali di indicazione:					
Semafori:					
Intersezioni:					
Gallerie:					
Altri impianti (temporanei):	<input type="checkbox"/>	<input type="checkbox"/>			
Marg. carreggiata:					
Dim. marciapiede:					
Edifici/Recinzioni:					
Altezza margine inf.:	0,50				
Illuminazione:	Non luminoso				
Orientamento:	Ortagonale				
Intervento:					
Note progetto:					



Collocazione	<input type="checkbox"/> cavalcavia	<input type="checkbox"/> FS
	<input type="checkbox"/> in aderenza	<input type="checkbox"/> parapetto
	<input type="checkbox"/> curva	<input type="checkbox"/> isola spartitraffico

Conformità: Conforme

Note:

Via:	Briantina	civico:	Km:	N. ubicazione:	229
Frazione:	SEREGNO	Tavola:			
Tipo strada:	E	Zona Piano:	Zona A2		
Utilizzo:	Pubblicità esterna				
Categoria:	Impianto pubblicitario di servizio				
Tipologia:	Transenna				
Lunghezza spazio:	0,80	Numero spazi:	1		
Altezza spazio:	0,45	N. elementi:	1		
Superficie spazio:	0,36	Totale mq:	0,36		
Distanze		Prima	Dopo		
Segnali di pericolo:					
Segnali di indicazione:					
Semafori:					
Intersezioni:					
Gallerie:					
Altri impianti (temporanei):	<input type="checkbox"/>	<input type="checkbox"/>	Collocazione	<input type="checkbox"/> cavalcavia	<input type="checkbox"/> FS
Marg. carreggiata:				<input type="checkbox"/> in aderenza	<input type="checkbox"/> parapetto
Dim. marciapiede:				<input type="checkbox"/> curva	<input type="checkbox"/> isola spartitraffico
Edifici/Recinzioni:					
Altezza margine inf.:	0,50	Conformità: Conforme			
Illuminazione:	Non luminoso	Note:			
Orientamento:	Ortagonale				




Intervento:
Note progetto:

Via:	Briantina	civico:	Km:	N. ubicazione:	230
Frazione:	SEREGNO	Tavola:			
Tipo strada:	E	Zona Piano:	Zona A2		
Utilizzo:	Pubblicità esterna				
Categoria:	Impianto pubblicitario di servizio				
Tipologia:	Messaggio variabile				
Lunghezza spazio:	2,00	Numero spazi:	2		
Altezza spazio:	1,40	N. elementi:	1		
Superficie spazio:	2,80	Totale mq:	5,60		
Distanze		Prima	Dopo		
Segnali di pericolo:					
Segnali di indicazione:					
Semafori:					
Intersezioni:					
Gallerie:					
Altri impianti (temporanei):	<input type="checkbox"/>	15,20	<input type="checkbox"/>	Collocazione	<input type="checkbox"/> cavalcavia
Marg. carreggiata:	2,00				<input type="checkbox"/> FS
Dim. marciapiede:	5,60				<input type="checkbox"/> in aderenza
Edifici/Recinzioni:					
Altezza margine inf.:	2,35	Conformità: Non conforme			
Illuminazione:	Luminoso	Note: -Limite della carreggiata -Altri impianti dopo -Impianto in presenza di isola			
Orientamento:	Ortagonale				



Intervento:
Note progetto:

Via:	Briantina	civico:	Km:	N. ubicazione:	231
Frazione:	SEREGNO	Tavola:			
Tipo strada:	E	Zona Piano:	Zona A2		
Utilizzo:	Pubblicità esterna				
Categoria:	Impianto pubblicitario di servizio				
Tipologia:	Transenna				
Lunghezza spazio:	0,80	Numero spazi:	1		
Altezza spazio:	0,45	N. elementi:	1		
Superficie spazio:	0,36	Totale mq:	0,36		
Distanze		Prima	Dopo		
Segnali di pericolo:			5,37		
Segnali di indicazione:					
Semafori:					
Intersezioni:					
Gallerie:					
Altri impianti (temporanei):	15,20	<input type="checkbox"/>	<input type="checkbox"/>		
Marg. carreggiata:					
Dim. marciapiede:	5,00				
Edifici/Recinzioni:					
Altezza margine inf.:	0,35				
Illuminazione:	Non luminoso				
Orientamento:	Parallelo				
Intervento:					
Note progetto:					




Collocazione	<input type="checkbox"/> cavalcavia	<input type="checkbox"/> FS
	<input type="checkbox"/> in aderenza	<input type="checkbox"/> parapetto
	<input type="checkbox"/> curva	<input checked="" type="checkbox"/> isola spartitraffico

Conformità: Non conforme

Note: -Dopo segnali di pericolo o prescrizione - Impianto in presenza di isola spartitraffico

Via:	Valassina	civico:	Km:	N. ubicazione:	232
Frazione:	SEREGNO	Tavola:			
Tipo strada:	E	Zona Piano:	Zona A2		
Utilizzo:	Pubblicità esterna				
Categoria:	Impianto pubblicitario di servizio				
Tipologia:	Orologio				
Lunghezza spazio:	1,00	Numero spazi:	2		
Altezza spazio:	0,40	N. elementi:	1		
Superficie spazio:	0,40	Totale mq:	0,80		
Distanze		Prima	Dopo		
Segnali di pericolo:			2,11		
Segnali di indicazione:					
Semafori:					
Intersezioni:	4,00				
Gallerie:					
Altri impianti (temporanei):		<input type="checkbox"/>	<input type="checkbox"/>		
Marg. carreggiata:	3,45				
Dim. marciapiede:					
Edifici/Recinzioni:					
Altezza margine inf.:	2,00				
Illuminazione:	Non luminoso				
Orientamento:	Ortagonale				
Intervento:					
Note progetto:					



Collocazione	<input type="checkbox"/> cavalcavia	<input type="checkbox"/> FS
	<input type="checkbox"/> in aderenza	<input type="checkbox"/> parapetto
	<input type="checkbox"/> curva	<input type="checkbox"/> isola spartitraffico

Conformità: Non conforme

Note: -Dopo intersezioni -Dopo segnali di pericolo o prescrizione -Altezza margine inferiore

Via: Briantina civico: Km: N. ubicazione: 233

Frazione: SEREGNO Tavola:

Tipo strada: E Zona Piano: Zona A2

Utilizzo: Pubblicità esterna

Categoria: Cartello

Tipologia: Cartello

Lunghezza spazio: 1,20 Numero spazi: 1

Altezza spazio: 0,36 N. elementi: 1

Superficie spazio: 0,43 Totale mq: 0,43

Distanze Prima Dopo

Segnali di pericolo:

Segnali di indicazione:

Semafori:

Intersezioni:

Gallerie:

Altri impianti (temporanei):

Marg. carreggiata:

Dim. marciapiede:

Edifici/Recinzioni:

Altezza margine inf.: 0,45

Illuminazione: Non luminoso

Orientamento: Ortogonale



Collocazione cavalcavia FS

in aderenza parapetto

curva isola spartitraffico

Conformità: Non conforme

Note: -Altezza margine inferiore

Intervento:

Note progetto:

Via: Briantina civico: Km: N. ubicazione: 234

Frazione: SEREGNO Tavola:

Tipo strada: E Zona Piano: Zona A2

Utilizzo: Pubblicità esterna

Categoria: Cartello

Tipologia: Cartello

Lunghezza spazio: 1,20 Numero spazi: 2

Altezza spazio: 0,36 N. elementi: 1

Superficie spazio: 0,43 Totale mq: 0,86

Distanze Prima Dopo

Segnali di pericolo:

Segnali di indicazione:

Semafori:

Intersezioni:

Gallerie:

Altri impianti (temporanei):

Marg. carreggiata:

Dim. marciapiede:

Edifici/Recinzioni:

Altezza margine inf.: 0,45

Illuminazione: Non luminoso

Orientamento: Ortogonale



Collocazione cavalcavia FS

in aderenza parapetto

curva isola spartitraffico


Conformità: Non conforme

Note: -Altezza margine inferiore

Intervento:

Note progetto:

Via:	Briantina	civico:	Km:	N. ubicazione:	235
Frazione:	SEREGNO			Tavola:	
Tipo strada:	E	Zona Piano:	Zona A2		
Utilizzo:	Pubblicità esterna				
Categoria:	Cartello				
Tipologia:	Cartello				
Lunghezza spazio:	1,20	Numero spazi:	2		
Altezza spazio:	0,36	N. elementi:	1		
Superficie spazio:	0,43	Totale mq:	0,86		
Distanze		Prima	Dopo		
Segnali di pericolo:					
Segnali di indicazione:					
Semafori:					
Intersezioni:					
Gallerie:					
Altri impianti (temporanei):	<input type="checkbox"/>	<input type="checkbox"/>			
Marg. carreggiata:					
Dim. marciapiede:					
Edifici/Recinzioni:					
Altezza margine inf.:	0,45				
Illuminazione:	Non luminoso				
Orientamento:	Ortagonale				



Collocazione	<input type="checkbox"/> cavalcavia	<input type="checkbox"/> FS
	<input type="checkbox"/> in aderenza	<input type="checkbox"/> parapetto
	<input type="checkbox"/> curva	<input type="checkbox"/> isola spartitraffico

Conformità: Non conforme

Note: -Altezza margine inferiore

Intervento:
Note progetto:

Via:	Briantina	civico:	Km:	N. ubicazione:	236
Frazione:	SEREGNO			Tavola:	
Tipo strada:	E	Zona Piano:	Zona A2		
Utilizzo:	Pubblicità esterna				
Categoria:	Cartello				
Tipologia:	Cartello				
Lunghezza spazio:	1,20	Numero spazi:	2		
Altezza spazio:	0,36	N. elementi:	1		
Superficie spazio:	0,43	Totale mq:	0,86		
Distanze		Prima	Dopo		
Segnali di pericolo:					
Segnali di indicazione:					
Semafori:					
Intersezioni:					
Gallerie:					
Altri impianti (temporanei):	<input type="checkbox"/>	<input type="checkbox"/>			
Marg. carreggiata:					
Dim. marciapiede:					
Edifici/Recinzioni:					
Altezza margine inf.:	0,45				
Illuminazione:	Non luminoso				
Orientamento:	Ortagonale				



Collocazione	<input type="checkbox"/> cavalcavia	<input type="checkbox"/> FS
	<input type="checkbox"/> in aderenza	<input type="checkbox"/> parapetto
	<input type="checkbox"/> curva	<input type="checkbox"/> isola spartitraffico

Conformità: Non conforme

Note: -Altezza margine inferiore

Intervento:
Note progetto:


Via:	Matteotti Giacomo	civico: 170	Km:	N. ubicazione:	237
Frazione:	SEREGNO	Tavola:			
Tipo strada:	F	Zona Piano:	Zona A2		
Utilizzo:	Pubblica affissione commerciale				
Categoria:	Cartello				
Tipologia:	Standardo				
Lunghezza spazio:	2,00	Numero spazi:	1		
Altezza spazio:	1,40	N. elementi:	2		
Superficie spazio:	2,80	Totale mq:	5,60		
Distanze	Prima	Dopo			
Segnali di pericolo:	12,41				
Segnali di indicazione:					
Semafori:					
Intersezioni:					
Gallerie:					
Altri impianti (temporanei):	<input type="checkbox"/>	<input type="checkbox"/>	Collocazione		
Marg. carreggiata:	3,63	<input type="checkbox"/> cavalcavia <input type="checkbox"/> FS			
Dim. marciapiede:	3,42	<input checked="" type="checkbox"/> in aderenza <input type="checkbox"/> parapetto			
Edifici/Recinzioni:					
Altezza margine inf.:	0,73	<input type="checkbox"/> curva <input type="checkbox"/> isola spartitraffico			
Illuminazione:	Non luminoso				
Orientamento:	Parallelo				
Intervento:	Manutenzione				
Note progetto:	Prevista manutenzione del manufatto				



Via:	Monti V.	civico: 5	Km:	N. ubicazione:	238
Frazione:	SEREGNO	Tavola:			
Tipo strada:	E	Zona Piano:	Zona A2		
Utilizzo:	Pubblicità esterna				
Categoria:	Impianto pubblicitario di servizio				
Tipologia:	Orologio				
Lunghezza spazio:	1,40	Numero spazi:	2		
Altezza spazio:	0,60	N. elementi:	1		
Superficie spazio:	0,84	Totale mq:	1,68		
Distanze	Prima	Dopo			
Segnali di pericolo:					
Segnali di indicazione:					
Semafori:					
Intersezioni:					
Gallerie:					
Altri impianti (temporanei):	<input type="checkbox"/>	15,52	<input type="checkbox"/>	Collocazione	
Marg. carreggiata:	2,63	<input type="checkbox"/> cavalcavia <input type="checkbox"/> FS			
Dim. marciapiede:	2,00	<input type="checkbox"/> in aderenza <input type="checkbox"/> parapetto			
Edifici/Recinzioni:					
Altezza margine inf.:	2,45	<input type="checkbox"/> curva <input type="checkbox"/> isola spartitraffico			
Illuminazione:	Non luminoso				
Orientamento:	Ortagonale				
Intervento:					
Note progetto:					



Via:	Monti V.	civico: 7	Km:	N. ubicazione:	239
Frazione:	SEREGNO				Tavola:
Tipo strada:	E	Zona Piano:	Zona A2		
Utilizzo:	Affissione necrologica				
Categoria:	Cartello				
Tipologia:	Stendardo				
Lunghezza spazio:	1,40	Numero spazi:	2		
Altezza spazio:	1,00	N. elementi:	1		
Superficie spazio:	1,40	Totale mq:	2,80		
Distanze		Prima	Dopo		
Segnali di pericolo:					
Segnali di indicazione:					
Semafori:					
Intersezioni:					
Gallerie:					
Altri impianti (temporanei):	15,52	<input type="checkbox"/>	4,80	<input type="checkbox"/>	
Marg. carreggiata:	2,08				
Dim. marciapiede:	4,06				
Edifici/Recinzioni:					
Altezza margine inf.:	0,93				
Illuminazione:	Non luminoso				
Orientamento:	Parallelo				
Intervento:	Rimozione				
Note progetto:	Prevista rimozione manufatto				



Collocazione	<input type="checkbox"/> cavalcavia	<input type="checkbox"/> FS
	<input type="checkbox"/> in aderenza	<input type="checkbox"/> parapetto
	<input type="checkbox"/> curva	<input type="checkbox"/> isola spartitraffico
Conformità:	Non conforme	
Note:	-Altri impianti dopo	

Via:	Monti V.	civico: 7	Km:	N. ubicazione:	240
Frazione:	SEREGNO				Tavola:
Tipo strada:	E	Zona Piano:	Zona A2		
Utilizzo:	Pubblica affissione istituzionale				
Categoria:	Cartello				
Tipologia:	Stendardo				
Lunghezza spazio:	1,40	Numero spazi:	2		
Altezza spazio:	1,00	N. elementi:	1		
Superficie spazio:	1,40	Totale mq:	2,80		
Distanze		Prima	Dopo		
Segnali di pericolo:					
Segnali di indicazione:					
Semafori:					
Intersezioni:					
Gallerie:					
Altri impianti (temporanei):	4,80	<input type="checkbox"/>	12,60	<input type="checkbox"/>	
Marg. carreggiata:	2,61				
Dim. marciapiede:	5,74				
Edifici/Recinzioni:					
Altezza margine inf.:	0,93				
Illuminazione:	Non luminoso				
Orientamento:	Parallelo				
Intervento:	Manutenzione				
Note progetto:	Prevista manutenzione del manufatto				



Collocazione	<input type="checkbox"/> cavalcavia	<input type="checkbox"/> FS
	<input type="checkbox"/> in aderenza	<input type="checkbox"/> parapetto
	<input type="checkbox"/> curva	<input type="checkbox"/> isola spartitraffico
Conformità:	Reso conforme	
Note:	-Altri impianti prima	

Via:	Monti V.	civico: 9	Km:	N. ubicazione:	241
Frazione:	SEREGNO			Tavola:	
Tipo strada:	E	Zona Piano:	Zona A2		
Utilizzo:	Pubblica affissione commerciale				
Categoria:	Cartello				
Tipologia:	Bacheca				
Lunghezza spazio:	1,40	Numero spazi:	2		
Altezza spazio:	2,00	N. elementi:	3		
Superficie spazio:	2,80	Totale mq:	16,80		
Distanze	Prima	Dopo			
Segnali di pericolo:					
Segnali di indicazione:					
Semafori:					
Intersezioni:					
Gallerie:					
Altri impianti (temporanei):	12,60	<input type="checkbox"/>	13,03	<input type="checkbox"/>	
Marg. carreggiata:	3,77				
Dim. marciapiede:	3,45				
Edifici/Recinzioni:					
Altezza margine inf.:	0,75				
Illuminazione:	Non luminoso				
Orientamento:	Parallelo				
Intervento:	Sostituzione				
Note progetto:	Prevista sostituzione con 1 bacheca in esenzione di formato 1,40x2,00				



Collocazione	<input type="checkbox"/> cavalcavia	<input type="checkbox"/> FS
	<input type="checkbox"/> in aderenza	<input type="checkbox"/> parapetto
	<input type="checkbox"/> curva	<input type="checkbox"/> isola spartitraffico
Conformità:	Conforme	
Note:	-NB eseguire manutenzione straordinaria: impianto arrugginito	

Via:	Monti V.	civico: 11	Km:	N. ubicazione:	242
Frazione:	SEREGNO			Tavola:	
Tipo strada:	E	Zona Piano:	Zona A2		
Utilizzo:	Pubblica affissione commerciale				
Categoria:	Cartello				
Tipologia:	Standardo				
Lunghezza spazio:	1,40	Numero spazi:	2		
Altezza spazio:	2,00	N. elementi:	1		
Superficie spazio:	2,80	Totale mq:	5,60		
Distanze	Prima	Dopo			
Segnali di pericolo:					
Segnali di indicazione:					
Semafori:					
Intersezioni:					
Gallerie:					
Altri impianti (temporanei):	13,03	<input type="checkbox"/>	9,85	<input type="checkbox"/>	
Marg. carreggiata:	3,77				
Dim. marciapiede:	6,36				
Edifici/Recinzioni:					
Altezza margine inf.:	0,88				
Illuminazione:	Non luminoso				
Orientamento:	Parallelo				
Intervento:	Manutenzione				
Note progetto:	Prevista manutenzione del manufatto; impianto in asse con palo illuminazione, non costituisce ostacolo visivo alla percezione della segnaletica stradale				



Collocazione	<input type="checkbox"/> cavalcavia	<input type="checkbox"/> FS
	<input type="checkbox"/> in aderenza	<input type="checkbox"/> parapetto
	<input type="checkbox"/> curva	<input type="checkbox"/> isola spartitraffico
Conformità:	Reso conforme	
Note:	-Altri impianti dopo	

Via:	Monti V.	civico: 13	Km:	N. ubicazione:	243
Frazione:	SEREGNO			Tavola:	
Tipo strada:	E	Zona Piano:	Zona A2		
Utilizzo:	Pubblica affissione commerciale				
Categoria:	Cartello				
Tipologia:	Standardo				
Lunghezza spazio:	1,40	Numero spazi:	2		
Altezza spazio:	2,00	N. elementi:	6		
Superficie spazio:	2,80	Totale mq:	33,60		
Distanze		Prima	Dopo		
Segnali di pericolo:					
Segnali di indicazione:					
Semafori:					
Intersezioni:	15,84				
Gallerie:					
Altri impianti (temporanei):	9,85	<input type="checkbox"/>	<input type="checkbox"/>		
Marg. carreggiata:	3,13				
Dim. marciapiede:	8,95				
Edifici/Recinzioni:					
Altezza margine inf.:	0,88				
Illuminazione:	Non luminoso				
Orientamento:	Parallelo				
Intervento:	Spostamento				
Note progetto:	Previsto arretramento a 12,5 mt da impianti				



Collocazione	<input type="checkbox"/> cavalcavia	<input type="checkbox"/> FS
	<input type="checkbox"/> in aderenza	<input type="checkbox"/> parapetto
	<input type="checkbox"/> curva	<input type="checkbox"/> isola spartitraffico

Conformità:	Reso conforme
Note:	-Altri impianti prima

Via:	Cagnola Luigi	civico:	Km:	N. ubicazione:	244
Frazione:	SEREGNO			Tavola:	
Tipo strada:	F	Zona Piano:	Zona A2		
Utilizzo:	Pubblica affissione istituzionale				
Categoria:	Impianto di pubblicità o propaganda				
Tipologia:	Bacheca				
Lunghezza spazio:	1,00	Numero spazi:	1		
Altezza spazio:	1,40	N. elementi:	1		
Superficie spazio:	1,40	Totale mq:	1,40		
Distanze		Prima	Dopo		
Segnali di pericolo:					
Segnali di indicazione:					
Semafori:					
Intersezioni:	13,22				
Gallerie:					
Altri impianti (temporanei):		<input type="checkbox"/>	<input type="checkbox"/>		
Marg. carreggiata:	1,06				
Dim. marciapiede:					
Edifici/Recinzioni:					
Altezza margine inf.:	0,50				
Illuminazione:	Non luminoso				
Orientamento:	Parallelo				
Intervento:	Nessuno				
Note progetto:	Previsto nessun intervento				



Collocazione	<input type="checkbox"/> cavalcavia	<input type="checkbox"/> FS
	<input checked="" type="checkbox"/> in aderenza	<input type="checkbox"/> parapetto
	<input type="checkbox"/> curva	<input type="checkbox"/> isola spartitraffico

Conformità:	Conforme
Note:	-NB: impianto posto in aderenza

Via: Monti V. civico: Km: N. ubicazione: 245

Frazione: SEREGNO Tavola:

Tipo strada: E Zona Piano: Zona A2

Utilizzo: Pubblicità esterna

Categoria: Cartello

Tipologia: Cartello

Lunghezza spazio: 1,40 Numero spazi: 2

Altezza spazio: 2,00 N. elementi: 1

Superficie spazio: 2,80 Totale mq: 5,60

Distanze Prima Dopo

Segnali di pericolo:

Segnali di indicazione:

Semafori:

Intersezioni:

Gallerie:

Altri impianti (temporanei):

Marg. carreggiata: 4,89

Dim. marciapiede: 4,00

Edifici/Recinzioni:

Altezza margine inf.: 2,00

Illuminazione: Non luminoso

Orientamento: Ortogonale



Collocazione cavalcavia FS

in aderenza parapetto

curva isola spartitraffico

Conformità: Conforme

Note:

Intervento:

Note progetto:

Via: Valassina civico: 56 fr Km: N. ubicazione: 246

Frazione: SEREGNO Tavola:

Tipo strada: E Zona Piano: Zona A2

Utilizzo: Pubblicità esterna

Categoria: Impianto pubblicitario di servizio

Tipologia: Messaggio variabile

Lunghezza spazio: 2,00 Numero spazi: 1

Altezza spazio: 1,40 N. elementi: 1

Superficie spazio: 2,80 Totale mq: 2,80

Distanze Prima Dopo

Segnali di pericolo:

Segnali di indicazione:

Semafori:

Intersezioni:

Gallerie:

Altri impianti (temporanei):

Marg. carreggiata: 2,85

Dim. marciapiede:

Edifici/Recinzioni:

Altezza margine inf.: 2,60

Illuminazione: Non luminoso

Orientamento: Ortogonale



Collocazione cavalcavia FS

in aderenza parapetto

curva isola spartitraffico

Conformità: Non conforme

Note: -Limite della carreggiata

Intervento:

Note progetto:

Via:	Verdi Giuseppe	civico:	Km:	N. ubicazione:	247
Frazione:	SEREGNO			Tavola:	
Tipo strada:	E	Zona Piano:	Zona A2		
Utilizzo:	Pubblicità esterna				
Categoria:	Cartello				
Tipologia:	Cartello				
Lunghezza spazio:	2,40	Numero spazi:	2		
Altezza spazio:	2,00	N. elementi:	1		
Superficie spazio:	4,80	Totale mq:	9,60		
Distanze		Prima	Dopo		
Segnali di pericolo:					
Segnali di indicazione:					
Semafori:					
Intersezioni:					
Gallerie:					
Altri impianti (temporanei):	<input type="checkbox"/>	<input type="checkbox"/>			
Marg. carreggiata:	8,08				
Dim. marciapiede:	3,43				
Edifici/Recinzioni:					
Altezza margine inf.:	1,85				
Illuminazione:	Non luminoso				
Orientamento:	Ortagonale				
					
Collocazione	<input type="checkbox"/>	cavalcavia	<input type="checkbox"/>	FS	
	<input type="checkbox"/>	in aderenza	<input type="checkbox"/>	parapetto	
	<input type="checkbox"/>	curva	<input type="checkbox"/>	isola spartitraffico	
Conformità:	Conforme				
Note:					

Intervento:
Note progetto:

Via:	Verdi Giuseppe	civico:	Km:	N. ubicazione:	248
Frazione:	SEREGNO			Tavola:	
Tipo strada:	E	Zona Piano:	Zona A2		
Utilizzo:	Pubblicità esterna				
Categoria:	Impianto pubblicitario di servizio				
Tipologia:	Transenna				
Lunghezza spazio:	0,80	Numero spazi:	1		
Altezza spazio:	0,45	N. elementi:	1		
Superficie spazio:	0,36	Totale mq:	0,36		
Distanze		Prima	Dopo		
Segnali di pericolo:					
Segnali di indicazione:					
Semafori:					
Intersezioni:					
Gallerie:					
Altri impianti (temporanei):	<input type="checkbox"/>	<input type="checkbox"/>			
Marg. carreggiata:					
Dim. marciapiede:					
Edifici/Recinzioni:					
Altezza margine inf.:	0,35				
Illuminazione:	Non luminoso				
Orientamento:	Ortagonale				
					
Collocazione	<input type="checkbox"/>	cavalcavia	<input type="checkbox"/>	FS	
	<input type="checkbox"/>	in aderenza	<input type="checkbox"/>	parapetto	
	<input type="checkbox"/>	curva	<input type="checkbox"/>	isola spartitraffico	
Conformità:	Conforme				
Note:					

Intervento:
Note progetto:

Via: Verdi Giuseppe civico: Km: N. ubicazione: **249**
 Frazione: SEREGNO Tavola:

Tipo strada:	E	Zona Piano:	Zona A2
Utilizzo:	Pubblicità esterna		
Categoria:	Impianto pubblicitario di servizio		
Tipologia:	Transenna		
Lunghezza spazio:	0,80	Numero spazi:	1
Altezza spazio:	0,45	N. elementi:	1
Superficie spazio:	0,36	Totale mq:	0,36
Distanze	Prima	Dopo	
Segnali di pericolo:			
Segnali di indicazione:			
Semafori:			
Intersezioni:			
Gallerie:			
Altri impianti (temporanei):	<input type="checkbox"/>	<input type="checkbox"/>	
Marg. carreggiata:			
Dim. marciapiede:			
Edifici/Recinzioni:			
Altezza margine inf.:	0,35		
Illuminazione:	Non luminoso		
Orientamento:	Ortogonale		



Collocazione cavalcavia FS
 in aderenza parapetto
 curva isola spartitraffico

Conformità: Conforme
 Note:

Intervento:
 Note progetto:

Via: Verdi Giuseppe civico: Km: N. ubicazione: **250**
 Frazione: SEREGNO Tavola:

Tipo strada:	E	Zona Piano:	Zona A2
Utilizzo:	Pubblicità esterna		
Categoria:	Impianto pubblicitario di servizio		
Tipologia:	Transenna		
Lunghezza spazio:	0,80	Numero spazi:	1
Altezza spazio:	0,45	N. elementi:	1
Superficie spazio:	0,36	Totale mq:	0,36
Distanze	Prima	Dopo	
Segnali di pericolo:			
Segnali di indicazione:			
Semafori:			
Intersezioni:			
Gallerie:			
Altri impianti (temporanei):	<input type="checkbox"/>	<input type="checkbox"/>	
Marg. carreggiata:			
Dim. marciapiede:			
Edifici/Recinzioni:			
Altezza margine inf.:	0,35		
Illuminazione:	Non luminoso		
Orientamento:	Ortogonale		




Collocazione cavalcavia FS
 in aderenza parapetto
 curva isola spartitraffico

Conformità: Conforme
 Note:

Intervento:
 Note progetto:

Via:	Verdi Giuseppe	civico: 207	Km:	N. ubicazione:	251
Frazione:	SEREGNO			Tavola:	
Tipo strada:	E	Zona Piano:	Zona A2		
Utilizzo:	Pubblicità esterna				
Categoria:	Impianto pubblicitario di servizio				
Tipologia:	Palina bus				
Lunghezza spazio:	0,70	Numero spazi:	1		
Altezza spazio:	1,00	N. elementi:	1		
Superficie spazio:	0,70	Totale mq:	0,70		
Distanze		Prima	Dopo		
Segnali di pericolo:					
Segnali di indicazione:					
Semafori:					
Intersezioni:					
Gallerie:					
Altri impianti (temporanei):	<input type="checkbox"/>	<input type="checkbox"/>			
Marg. carreggiata:	3,66				
Dim. marciapiede:	4,38				
Edifici/Recinzioni:					
Altezza margine inf.:	2,50				
Illuminazione:	Non luminoso				
Orientamento:	Ortagonale				



Collocazione	<input type="checkbox"/> cavalcavia	<input type="checkbox"/> FS
	<input type="checkbox"/> in aderenza	<input type="checkbox"/> parapetto
	<input type="checkbox"/> curva	<input type="checkbox"/> isola spartitraffico

Conformità:	Conforme
Note:	

Intervento:
Note progetto:

Via:	Verdi Giuseppe	civico: 176 f	Km:	N. ubicazione:	252
Frazione:	SEREGNO			Tavola:	
Tipo strada:	E	Zona Piano:	Zona A2		
Utilizzo:	Pubblica affissione commerciale				
Categoria:	Cartello				
Tipologia:	Stendardo				
Lunghezza spazio:	2,00	Numero spazi:	2		
Altezza spazio:	1,40	N. elementi:	1		
Superficie spazio:	2,80	Totale mq:	5,60		
Distanze		Prima	Dopo		
Segnali di pericolo:					
Segnali di indicazione:					
Semafori:					
Intersezioni:					
Gallerie:					
Altri impianti (temporanei):	<input type="checkbox"/>	12,46	<input type="checkbox"/>		
Marg. carreggiata:	0,85				
Dim. marciapiede:	3,10				
Edifici/Recinzioni:					
Altezza margine inf.:	0,84				
Illuminazione:	Non luminoso				
Orientamento:	Parallelo				



Collocazione	<input type="checkbox"/> cavalcavia	<input type="checkbox"/> FS
	<input type="checkbox"/> in aderenza	<input type="checkbox"/> parapetto
	<input type="checkbox"/> curva	<input type="checkbox"/> isola spartitraffico

Conformità:	Conforme
Note:	-NB eseguire manutenzione straordinaria: impianto arrugginito

Intervento: **Manutenzione**
Note progetto: **Prevista manutenzione del manufatto**


Via:	Verdi Giuseppe	civico:	Km:	N. ubicazione:	253
Frazione:	SEREGNO	Tavola:			
Tipo strada:	E	Zona Piano:	Zona A2		
Utilizzo:	Affissione necrologica				
Categoria:	Cartello				
Tipologia:	Standardo				
Lunghezza spazio:	1,40	Numero spazi:	2		
Altezza spazio:	1,00	N. elementi:	1		
Superficie spazio:	1,40	Totale mq:	2,80		
Distanze		Prima	Dopo		
Segnali di pericolo:					
Segnali di indicazione:					
Semafori:					
Intersezioni:					
Gallerie:					
Altri impianti (temporanei):	<input type="checkbox"/>	15,94	<input type="checkbox"/>		
Marg. carreggiata:	2,42				
Dim. marciapiede:	2,49				
Edifici/Recinzioni:					
Altezza margine inf.:	0,76				
Illuminazione:	Non luminoso				
Orientamento:	Parallelo				
Intervento:	Manutenzione				
Note progetto:	Prevista manutenzione del manufatto				



Collocazione	<input type="checkbox"/> cavalcavia	<input type="checkbox"/> FS
	<input type="checkbox"/> in aderenza	<input type="checkbox"/> parapetto
	<input type="checkbox"/> curva	<input type="checkbox"/> isola spartitraffico

Conformità:	Conforme				
Note:	-NB eseguire manutenzione straordinaria: impianto arrugginito				

Via:	Verdi Giuseppe	civico:	Km:	N. ubicazione:	254
Frazione:	SEREGNO	Tavola:			
Tipo strada:	E	Zona Piano:	Zona A2		
Utilizzo:	Pubblica affissione commerciale				
Categoria:	Cartello				
Tipologia:	Standardo				
Lunghezza spazio:	1,40	Numero spazi:	2		
Altezza spazio:	2,00	N. elementi:	1		
Superficie spazio:	2,80	Totale mq:	5,60		
Distanze		Prima	Dopo		
Segnali di pericolo:					
Segnali di indicazione:					
Semafori:					
Intersezioni:	6,03				
Gallerie:					
Altri impianti (temporanei):	<input type="checkbox"/>	15,94	<input type="checkbox"/>		
Marg. carreggiata:	2,42				
Dim. marciapiede:	4,34				
Edifici/Recinzioni:					
Altezza margine inf.:	0,76				
Illuminazione:	Non luminoso				
Orientamento:	Parallelo				
Intervento:	Manutenzione				
Note progetto:	Prevista manutenzione del manufatto; impianto posto tra filare d'alberi, non costituisce ostacolo visivo alla percezione della segnaletica stradale				



Collocazione	<input type="checkbox"/> cavalcavia	<input type="checkbox"/> FS
	<input type="checkbox"/> in aderenza	<input type="checkbox"/> parapetto
	<input type="checkbox"/> curva	<input type="checkbox"/> isola spartitraffico

Conformità:	Reso conforme				
Note:	-Prima di intersezioni				

Via:	Verdi Giuseppe	civico: 83	Km:	N. ubicazione:	255
Frazione:	SEREGNO	Tavola:			
Tipo strada:	E	Zona Piano:	Zona A2		
Utilizzo:	Pubblica affissione istituzionale				
Categoria:	Cartello				
Tipologia:	Standardo				
Lunghezza spazio:	1,40	Numero spazi:	2		
Altezza spazio:	2,00	N. elementi:	1		
Superficie spazio:	2,80	Totale mq:	5,60		
Distanze	Prima	Dopo			
Segnali di pericolo:	18,17	7,61			
Segnali di indicazione:					
Semafori:					
Intersezioni:	12,69				
Gallerie:					
Altri impianti (temporanei):	<input type="checkbox"/>	<input type="checkbox"/>			
Marg. carreggiata:	2,83				
Dim. marciapiede:	4,38				
Edifici/Recinzioni:					
Altezza margine inf.:	0,76				
Illuminazione:	Non luminoso				
Orientamento:	Parallelo				
Intervento:	Manutenzione				
Note progetto:	Prevista manutenzione del manufatto; impianto posto tra filare d'alberi, non costituisce ostacolo visivo alla percezione della segnaletica stradale				



Collocazione	<input type="checkbox"/> cavalcavia	<input type="checkbox"/> FS
	<input type="checkbox"/> in aderenza	<input type="checkbox"/> parapetto
	<input type="checkbox"/> curva	<input type="checkbox"/> isola spartitraffico
Conformità:	Reso conforme	
Note:	-Dopo segnali di pericolo o prescrizione	

Via:	Orione Don Luigi	civico:	Km:	N. ubicazione:	256
Frazione:	SEREGNO	Tavola:			
Tipo strada:	F	Zona Piano:	Zona A2		
Utilizzo:	Pubblica affissione commerciale				
Categoria:	Cartello				
Tipologia:	Standardo				
Lunghezza spazio:	1,00	Numero spazi:	1		
Altezza spazio:	1,40	N. elementi:	3		
Superficie spazio:	1,40	Totale mq:	4,20		
Distanze	Prima	Dopo			
Segnali di pericolo:					
Segnali di indicazione:					
Semafori:					
Intersezioni:	10,74				
Gallerie:					
Altri impianti (temporanei):	<input type="checkbox"/>	<input type="checkbox"/>			
Marg. carreggiata:					
Dim. marciapiede:					
Edifici/Recinzioni:					
Altezza margine inf.:	0,75				
Illuminazione:	Non luminoso				
Orientamento:	Parallelo				
Intervento:	Sostituzione				
Note progetto:	Prevista sostituzione con 3 standardi di formato 1,00x1,40 in aderenza alla parete				



Collocazione	<input type="checkbox"/> cavalcavia	<input type="checkbox"/> FS
	<input checked="" type="checkbox"/> in aderenza	<input type="checkbox"/> parapetto
	<input type="checkbox"/> curva	<input type="checkbox"/> isola spartitraffico
Conformità:	Non conforme	
Note:	-NB: impianto posto in aderenza -Impianto non ammesso -Superficie non ammessa	

Via: Verdi Giuseppe civico: 79 Km: N. ubicazione: 257

Frazione: SEREGNO Tavola:

Tipo strada: E Zona Piano: Zona A2
Utilizzo: Pubblica affissione istituzionale
Categoria: Cartello



Tipologia: Stendardo
Lunghezza spazio: 1,40 Numero spazi: 2
Altezza spazio: 1,00 N. elementi: 1
Superficie spazio: 1,40 Totale mq: 2,80

Distanze Prima Dopo
Segnali di pericolo: 17,46

Segnali di indicazione:

Semafori:

Intersezioni:

Gallerie:

Altri impianti (temporanei):

Marg. carreggiata: 2,78

Dim. marciapiede: 3,00

Edifici/Recinzioni:

Altezza margine inf.: 1,00

Illuminazione: Non luminoso

Orientamento: Parallelo

Collocazione cavalcavia FS
 in aderenza parapetto
 curva isola spartitraffico

Conformità: Conforme

Note: -NB eseguire manutenzione straordinaria: impianto arrugginito

Intervento: Manutenzione

Note progetto: Prevista manutenzione del manufatto

Via: Verdi Giuseppe civico: Km: N. ubicazione: 258

Frazione: SEREGNO Tavola:

Tipo strada: E Zona Piano: Zona A2
Utilizzo: Pubblicità esterna
Categoria: Cartello



Tipologia: Cartello
Lunghezza spazio: 0,78 Numero spazi: 6
Altezza spazio: 0,32 N. elementi: 1
Superficie spazio: 0,25 Totale mq: 1,50

Distanze Prima Dopo

Segnali di pericolo:

Segnali di indicazione:

Semafori:

Intersezioni:

Gallerie:

Altri impianti (temporanei):

Marg. carreggiata: 6,09

Dim. marciapiede: 5,28

Edifici/Recinzioni:

Altezza margine inf.: 0,10

Illuminazione: Non luminoso

Orientamento: Ortogonale

Collocazione cavalcavia FS
 in aderenza parapetto
 curva isola spartitraffico

Conformità: Non conforme

Note: -Altezza margine inferiore

Intervento:

Note progetto:


Via:	Stoppani Antonio	civico: 11	Km:	N. ubicazione:	259
Frazione:	SEREGNO	Tavola:			
Tipo strada:	E	Zona Piano:	Zona A2		
Utilizzo:	Pubblica affissione commerciale				
Categoria:	Cartello				
Tipologia:	Standardo				
Lunghezza spazio:	1,00	Numero spazi:	1		
Altezza spazio:	1,40	N. elementi:	2		
Superficie spazio:	1,40	Totale mq:	2,80		
Distanze		Prima	Dopo		
Segnali di pericolo:					
Segnali di indicazione:					
Semafori:					
Intersezioni:					
Gallerie:					
Altri impianti (temporanei):	<input type="checkbox"/>	<input type="checkbox"/>			
Marg. carreggiata:	2,49				
Dim. marciapiede:	10,51				
Edifici/Recinzioni:					
Altezza margine inf.:	0,75				
Illuminazione:	Non luminoso				
Orientamento:	Ortagonale				
Intervento:	Sostituzione				
Note progetto:	Prevista sostituzione del manufatto con 2 standardi di formato 1,00x1,40 in aderenza alla parete				



Collocazione	<input type="checkbox"/> cavalcavia	<input type="checkbox"/> FS
	<input checked="" type="checkbox"/> in aderenza	<input type="checkbox"/> parapetto
	<input type="checkbox"/> curva	<input type="checkbox"/> isola spartitraffico

Conformità:	Reso conforme
Note:	-NB: impianto posto in aderenza -Impianto non ammesso -Superficie non ammessa

Via:	Stoppani Antonio	civico: 11	Km:	N. ubicazione:	260
Frazione:	SEREGNO	Tavola:			
Tipo strada:	E	Zona Piano:	Zona A2		
Utilizzo:	Pubblica affissione istituzionale				
Categoria:	Cartello				
Tipologia:	Standardo				
Lunghezza spazio:	1,00	Numero spazi:	1		
Altezza spazio:	1,40	N. elementi:	2		
Superficie spazio:	1,40	Totale mq:	2,80		
Distanze		Prima	Dopo		
Segnali di pericolo:					
Segnali di indicazione:					
Semafori:					
Intersezioni:	11,36				
Gallerie:					
Altri impianti (temporanei):	<input type="checkbox"/>	<input type="checkbox"/>			
Marg. carreggiata:	1,90				
Dim. marciapiede:	1,52				
Edifici/Recinzioni:					
Altezza margine inf.:	0,75				
Illuminazione:	Non luminoso				
Orientamento:	Parallelo				
Intervento:	Sostituzione				
Note progetto:	Prevista sostituzione del manufatto con 2 standardi di formato 1,00x1,40 in aderenza alla parete				



Collocazione	<input type="checkbox"/> cavalcavia	<input type="checkbox"/> FS
	<input checked="" type="checkbox"/> in aderenza	<input type="checkbox"/> parapetto
	<input type="checkbox"/> curva	<input type="checkbox"/> isola spartitraffico

Conformità:	Reso conforme
Note:	-NB: impianto posto in aderenza -Prima di intersezioni -Impianto non ammesso -

Via: Macallè civico: Km: N. ubicazione: 445

Frazione: SEREGNO
Tavola:
Tipo strada: E Zona Piano: Zona A3
Utilizzo: Pubblicità esterna
Categoria: Cartello
Tipologia: Cartello
Lunghezza spazio: 1,20 Numero spazi: 2
Altezza spazio: 2,30 N. elementi: 1
Superficie spazio: 2,76 Totale mq: 5,52



Distanze Prima Dopo
Segnali di pericolo:
Segnali di indicazione:
Semafori:
Intersezioni:
Gallerie:
Altri impianti (temporanei): 22,50
Marg. carreggiata: 2,40
Dim. marciapiede:
Edifici/Recinzioni:
Altezza margine inf.: 2,00
Illuminazione: Non luminoso
Orientamento: Ortogonale

Collocazione cavalcavia FS
 in aderenza parapetto
 curva isola spartitraffico

Conformità: Conforme

Note:

Intervento:

Note progetto:

Via: Macallè civico: Km: N. ubicazione: 446

Frazione: SEREGNO
Tavola:
Tipo strada: E Zona Piano: Zona A3
Utilizzo: Pubblicità esterna
Categoria: Cartello
Tipologia: Cartello
Lunghezza spazio: 2,40 Numero spazi: 2
Altezza spazio: 2,00 N. elementi: 1
Superficie spazio: 4,80 Totale mq: 9,60



Distanze Prima Dopo
Segnali di pericolo:
Segnali di indicazione:
Semafori:
Intersezioni:
Gallerie:
Altri impianti (temporanei): 44,00 22,50
Marg. carreggiata: 2,80
Dim. marciapiede:
Edifici/Recinzioni:
Altezza margine inf.: 2,15
Illuminazione: Non luminoso
Orientamento: Ortogonale


Collocazione cavalcavia FS
 in aderenza parapetto
 curva isola spartitraffico

Conformità: Conforme

Note:

Intervento:

Note progetto:

Via:	Macallè	civico:	Km:	N. ubicazione:	447
Frazione:	SEREGNO				Tavola:
Tipo strada:	E	Zona Piano:	Zona A3		
Utilizzo:	Pubblicità esterna				
Categoria:	Cartello				
Tipologia:	Cartello				
Lunghezza spazio:	3,00	Numero spazi:	2		
Altezza spazio:	2,00	N. elementi:	1		
Superficie spazio:	6,00	Totale mq:	12,00		
Distanze		Prima	Dopo		
Segnali di pericolo:					
Segnali di indicazione:					
Semafori:					
Intersezioni:					
Gallerie:					
Altri impianti (temporanei):	<input type="checkbox"/>	44,00	<input type="checkbox"/>		
Marg. carreggiata:	5,91				
Dim. marciapiede:					
Edifici/Recinzioni:					
Altezza margine inf.:	2,13				
Illuminazione:	Non luminoso				
Orientamento:	Ortogonale				
					
Collocazione	<input type="checkbox"/>	cavalcavia	<input type="checkbox"/>	FS	
	<input type="checkbox"/>	in aderenza	<input type="checkbox"/>	parapetto	
	<input type="checkbox"/>	curva	<input type="checkbox"/>	isola spartitraffico	
Conformità:	Conforme				
Note:					

Intervento:

Note progetto:

Via:	Macallè	civico:	Km:	N. ubicazione:	448
Frazione:	SEREGNO				Tavola:
Tipo strada:	E	Zona Piano:	Zona A3		
Utilizzo:	Pubblicità esterna				
Categoria:	Cartello				
Tipologia:	Cartello				
Lunghezza spazio:	0,70	Numero spazi:	1		
Altezza spazio:	1,00	N. elementi:	1		
Superficie spazio:	0,70	Totale mq:	0,70		
Distanze		Prima	Dopo		
Segnali di pericolo:					
Segnali di indicazione:					
Semafori:					
Intersezioni:	24,00				
Gallerie:					
Altri impianti (temporanei):	<input type="checkbox"/>		<input type="checkbox"/>		
Marg. carreggiata:	1,71				
Dim. marciapiede:					
Edifici/Recinzioni:					
Altezza margine inf.:	1,91				
Illuminazione:	Non luminoso				
Orientamento:	Ortogonale				
					
Collocazione	<input type="checkbox"/>	cavalcavia	<input type="checkbox"/>	FS	
	<input type="checkbox"/>	in aderenza	<input type="checkbox"/>	parapetto	
	<input type="checkbox"/>	curva	<input type="checkbox"/>	isola spartitraffico	
Conformità:	Non conforme				
Note:	-Prima di intersezioni				

Intervento:

Note progetto:

Via: Macallè civico: Km: N. ubicazione: 449

Frazione: SEREGNO

Tavola:

Tipo strada: E Zona Piano: Zona A3
Utilizzo: Pubblicità esterna
Categoria: Cartello



Tipologia: Cartello
Lunghezza spazio: 1,40 Numero spazi: 2
Altezza spazio: 1,00 N. elementi: 1
Superficie spazio: 1,40 Totale mq: 2,80

Distanze Prima Dopo

Segnali di pericolo:

Segnali di indicazione:

Semafori:

Intersezioni: 24,00

Gallerie:

Altri impianti (temporanei):

Marg. carreggiata: 3,30

Dim. marciapiede:

Edifici/Recinzioni:

Altezza margine inf.: 2,15

Illuminazione: Non luminoso

Orientamento: Ortogonale

Collocazione cavalcavia FS
 in aderenza parapetto
 curva isola spartitraffico

Conformità: Non conforme

Note: -Prima di intersezioni

Intervento:

Note progetto:

Via: Macallè civico: Km: N. ubicazione: 450

Frazione: SEREGNO

Tavola:

Tipo strada: E Zona Piano: Zona A3
Utilizzo: Pubblicità esterna
Categoria: Cartello



Tipologia: Cartello
Lunghezza spazio: 1,40 Numero spazi: 2
Altezza spazio: 2,00 N. elementi: 1
Superficie spazio: 2,80 Totale mq: 5,60

Distanze Prima Dopo

Segnali di pericolo:

Segnali di indicazione:

Semafori:

Intersezioni: 24,00

Gallerie:

Altri impianti (temporanei):

Marg. carreggiata: 5,90

Dim. marciapiede:

Edifici/Recinzioni:

Altezza margine inf.: 2,25

Illuminazione: Non luminoso

Orientamento: Ortogonale

Collocazione cavalcavia FS
 in aderenza parapetto
 curva isola spartitraffico

Conformità: Non conforme

Note: -Prima di intersezioni

Intervento:

Note progetto:

Via:	Repubblica della	civico:	Km:	N. ubicazione:	451
Frazione:	SEREGNO			Tavola:	
Tipo strada:	B	Zona Piano:	Zona A3		
Utilizzo:	Pubblicità esterna				
Categoria:	Cartello				
Tipologia:	Poster				
Lunghezza spazio:	7,00	Numero spazi:	1		
Altezza spazio:	3,50	N. elementi:	1		
Superficie spazio:	24,50	Totale mq:	24,50		
Distanze		Prima	Dopo		
Segnali di pericolo:					
Segnali di indicazione:					
Semafori:					
Intersezioni:					
Gallerie:					
Altri impianti (temporanei):	72,67	<input type="checkbox"/>	<input type="checkbox"/>		
Marg. carreggiata:	18,00				
Dim. marciapiede:					
Edifici/Recinzioni:					
Altezza margine inf.:	2,20				
Illuminazione:	Non luminoso				
Orientamento:	Inclinato				
Intervento:					
Note progetto:					



Collocazione	<input type="checkbox"/> cavalcavia	<input type="checkbox"/> FS
	<input type="checkbox"/> in aderenza	<input type="checkbox"/> parapetto
	<input type="checkbox"/> curva	<input type="checkbox"/> isola spartitraffico
Conformità:	Non conforme	
Note:	-Impianto non ammesso -Superficie non ammessa	

Via:	Repubblica della	civico:	Km: 20dx SS36	N. ubicazione:	452
Frazione:	SEREGNO			Tavola:	
Tipo strada:	B	Zona Piano:	Zona A3		
Utilizzo:	Pubblicità esterna				
Categoria:	Cartello				
Tipologia:	Poster				
Lunghezza spazio:	7,00	Numero spazi:	1		
Altezza spazio:	3,50	N. elementi:	1		
Superficie spazio:	24,50	Totale mq:	24,50		
Distanze		Prima	Dopo		
Segnali di pericolo:					
Segnali di indicazione:					
Semafori:					
Intersezioni:					
Gallerie:					
Altri impianti (temporanei):	52,00	<input type="checkbox"/>	72,64	<input type="checkbox"/>	
Marg. carreggiata:	18,00				
Dim. marciapiede:					
Edifici/Recinzioni:					
Altezza margine inf.:	2,30				
Illuminazione:	Non luminoso				
Orientamento:	Inclinato				
Intervento:					
Note progetto:					



Collocazione	<input type="checkbox"/> cavalcavia	<input type="checkbox"/> FS
	<input type="checkbox"/> in aderenza	<input type="checkbox"/> parapetto
	<input type="checkbox"/> curva	<input type="checkbox"/> isola spartitraffico
Conformità:	Non conforme	
Note:	-Impianto non ammesso -Superficie non ammessa	

Via: Repubblica della civile Km: N. ubicazione: **453**
Frazione: SEREGNO Tavola:

Tipo strada: B Zona Piano: Zona A3
Utilizzo: Pubblicità esterna
Categoria: Cartello

Tipologia: Poster
Lunghezza spazio: 7,00 Numero spazi: 1
Altezza spazio: 3,50 N. elementi: 1
Superficie spazio: 24,50 Totale mq: 24,50

Distanze Prima Dopo

Segnali di pericolo:

Segnali di indicazione:

Semafori:

Intersezioni:

Gallerie:

Altri impianti (temporanei): 67,00 56,00

Marg. carreggiata: 18,00

Dim. marciapiede:

Edifici/Recinzioni:

Altezza margine inf.: 2,50

Illuminazione: Non luminoso

Orientamento: Inclinato



Collocazione cavalcavia FS
 in aderenza parapetto
 curva isola spartitraffico

Conformità: Non conforme

Note: -Impianto non ammesso -Superficie non ammessa

Intervento:

Note progetto:

Via: Repubblica della civile Km: N. ubicazione: **454**
Frazione: SEREGNO Tavola:

Tipo strada: B Zona Piano: Zona A3
Utilizzo: Pubblicità esterna
Categoria: Cartello

Tipologia: Poster
Lunghezza spazio: 4,00 Numero spazi: 1
Altezza spazio: 2,00 N. elementi: 1
Superficie spazio: 8,00 Totale mq: 8,00

Distanze Prima Dopo

Segnali di pericolo:

Segnali di indicazione:

Semafori:

Intersezioni:

Gallerie:

Altri impianti (temporanei): 67,00

Marg. carreggiata: 21,27

Dim. marciapiede:

Edifici/Recinzioni:

Altezza margine inf.: 3,00

Illuminazione: Non luminoso

Orientamento: Inclinato



Collocazione cavalcavia FS
 in aderenza parapetto
 curva isola spartitraffico


Conformità: Non conforme

Note: -Impianto non ammesso -Superficie non ammessa

Intervento:

Note progetto:

Via:	Repubblica della	civico:	Km:	N. ubicazione:	455
Frazione:	SEREGNO				Tavola:
Tipo strada:	B	Zona Piano:	Zona A3		
Utilizzo:	Pubblicità esterna				
Categoria:	Cartello				
Tipologia:	Poster				
Lunghezza spazio:	8,50	Numero spazi:	1		
Altezza spazio:	3,50	N. elementi:	1		
Superficie spazio:	29,75	Totale mq:	29,75		
Distanze		Prima	Dopo		
Segnali di pericolo:					
Segnali di indicazione:					
Semafori:					
Intersezioni:					
Gallerie:					
Altri impianti (temporanei):	<input type="checkbox"/>	<input type="checkbox"/>			
Marg. carreggiata:	12,50				
Dim. marciapiede:					
Edifici/Recinzioni:					
Altezza margine inf.:	3,20				
Illuminazione:	Non luminoso				
Orientamento:	Ortogonale				



Collocazione	<input type="checkbox"/> cavalcavia	<input type="checkbox"/> FS
	<input type="checkbox"/> in aderenza	<input type="checkbox"/> parapetto
	<input type="checkbox"/> curva	<input type="checkbox"/> isola spartitraffico

Conformità: Non conforme

Note: -Impianto non ammesso -Superficie non ammessa

Intervento:
Note progetto:

Via:	Repubblica della	civico:	Km:	N. ubicazione:	456
Frazione:	SEREGNO				Tavola:
Tipo strada:	B	Zona Piano:	Zona A3		
Utilizzo:	Pubblicità esterna				
Categoria:	Cartello				
Tipologia:	Poster				
Lunghezza spazio:	6,00	Numero spazi:	1		
Altezza spazio:	3,00	N. elementi:	1		
Superficie spazio:	18,00	Totale mq:	18,00		
Distanze		Prima	Dopo		
Segnali di pericolo:					
Segnali di indicazione:					
Semafori:					
Intersezioni:					
Gallerie:					
Altri impianti (temporanei):	<input type="checkbox"/>	<input type="checkbox"/>			
Marg. carreggiata:					
Dim. marciapiede:					
Edifici/Recinzioni:					
Altezza margine inf.:	3,20				
Illuminazione:	Non luminoso				
Orientamento:	Ortogonale				



Collocazione	<input type="checkbox"/> cavalcavia	<input type="checkbox"/> FS
	<input type="checkbox"/> in aderenza	<input type="checkbox"/> parapetto
	<input type="checkbox"/> curva	<input type="checkbox"/> isola spartitraffico

Conformità: Conforme

Note:

Intervento:
Note progetto:

Via:	Valeria Santa	civico: 42	Km:	N. ubicazione:	457
Frazione:	SEREGNO	Tavola:			
Tipo strada:	F	Zona Piano:	Zona A2		
Utilizzo:	Affissione necrologica				
Categoria:	Impianto di pubblicità o propaganda				
Tipologia:	Tabella				
Lunghezza spazio:	1,40	Numero spazi:	1		
Altezza spazio:	2,00	N. elementi:	1		
Superficie spazio:	2,80	Totale mq:	2,80		
Distanze	Prima	Dopo			
Segnali di pericolo:					
Segnali di indicazione:					
Semafori:					
Intersezioni:					
Gallerie:					
Altri impianti (temporanei):	<input type="checkbox"/>	<input type="checkbox"/>	Collocazione	<input type="checkbox"/> cavalcavia	<input type="checkbox"/> FS
Marg. carreggiata:	1,26		<input checked="" type="checkbox"/> in aderenza	<input type="checkbox"/> parapetto	
Dim. marciapiede:			<input type="checkbox"/> curva	<input type="checkbox"/> isola spartitraffico	
Edifici/Recinzioni:					
Altezza margine inf.:	0,58		Conformità:	Conforme	
Illuminazione:	Non luminoso		Note:	-NB: impianto posto in aderenza -NB eseguire manutenzione	
Orientamento:	Ortagonale				
Intervento:	Rimozione				
Note progetto:	Prevista rimozione manufatto				



Via:	Montello	civico: 8	Km:	N. ubicazione:	458
Frazione:	SEREGNO	Tavola:			
Tipo strada:	E	Zona Piano:	Zona A2		
Utilizzo:	Pubblicità esterna				
Categoria:	Impianto pubblicitario di servizio				
Tipologia:	Palina bus				
Lunghezza spazio:	0,70	Numero spazi:			
Altezza spazio:	1,00	N. elementi:	1		
Superficie spazio:	0,70	Totale mq:			
Distanze	Prima	Dopo			
Segnali di pericolo:					
Segnali di indicazione:					
Semafori:					
Intersezioni:					
Gallerie:					
Altri impianti (temporanei):	<input type="checkbox"/>	<input type="checkbox"/>	Collocazione	<input type="checkbox"/> cavalcavia	<input type="checkbox"/> FS
Marg. carreggiata:			<input type="checkbox"/> in aderenza	<input type="checkbox"/> parapetto	
Dim. marciapiede:			<input type="checkbox"/> curva	<input type="checkbox"/> isola spartitraffico	
Edifici/Recinzioni:					
Altezza margine inf.:	2,25		Conformità:	Non conforme	
Illuminazione:	Non luminoso		Note:	-Altezza margine inferiore	
Orientamento:	Parallelo				
Intervento:					
Note progetto:					



Via:	Montello	civico: 27	Km:	N. ubicazione:	459
Frazione:	SEREGNO	Tavola:			
Tipo strada:	E	Zona Piano:	Zona A2		
Utilizzo:	Pubblicità esterna				
Categoria:	Impianto pubblicitario di servizio				
Tipologia:	Palina bus				
Lunghezza spazio:	0,70	Numero spazi:			
Altezza spazio:	1,00	N. elementi:	1		
Superficie spazio:	0,70	Totale mq:			
Distanze		Prima	Dopo		
Segnali di pericolo:					
Segnali di indicazione:					
Semafori:					
Intersezioni:					
Gallerie:					
Altri impianti (temporanei):	<input type="checkbox"/>	<input type="checkbox"/>	Collocazione	<input type="checkbox"/> cavalcavia	<input type="checkbox"/> FS
Marg. carreggiata:				<input type="checkbox"/> in aderenza	<input type="checkbox"/> parapetto
Dim. marciapiede:				<input type="checkbox"/> curva	<input type="checkbox"/> isola spartitraffico
Edifici/Recinzioni:					
Altezza margine inf.:	2,18	Conformità: Non conforme			
Illuminazione:	Non luminoso	Note: -Altezza margine inferiore			
Orientamento:	Inclinato				



Intervento:
Note progetto:

Via:	Montello	civico: 130	Km:	N. ubicazione:	460
Frazione:	SEREGNO	Tavola:			
Tipo strada:	E	Zona Piano:	Zona A2		
Utilizzo:	Pubblicità esterna				
Categoria:	Impianto pubblicitario di servizio				
Tipologia:	Palina bus				
Lunghezza spazio:	0,70	Numero spazi:			
Altezza spazio:	1,00	N. elementi:	1		
Superficie spazio:	0,70	Totale mq:			
Distanze		Prima	Dopo		
Segnali di pericolo:					
Segnali di indicazione:					
Semafori:					
Intersezioni:					
Gallerie:					
Altri impianti (temporanei):	<input type="checkbox"/>	<input type="checkbox"/>	Collocazione	<input type="checkbox"/> cavalcavia	<input type="checkbox"/> FS
Marg. carreggiata:				<input type="checkbox"/> in aderenza	<input type="checkbox"/> parapetto
Dim. marciapiede:				<input type="checkbox"/> curva	<input type="checkbox"/> isola spartitraffico
Edifici/Recinzioni:					
Altezza margine inf.:	2,19	Conformità: Non conforme			
Illuminazione:	Non luminoso	Note: -Altezza margine inferiore			
Orientamento:	Parallelo				



Intervento:
Note progetto:

Via: Solferino civile: Km: N. ubicazione: 461

Frazione: SEREGNO Tavola:

Tipo strada: F Zona Piano: Zona A2

Utilizzo: Pubblicità esterna

Categoria: Impianto pubblicitario di servizio

Tipologia: Pensilina bus

Lunghezza spazio: 1,00 Numero spazi:

Altezza spazio: 1,50 N. elementi: 1

Superficie spazio: 1,50 Totale mq:

Distanze Prima Dopo

Segnali di pericolo:

Segnali di indicazione:

Semafori:

Intersezioni:

Gallerie:

Altri impianti (temporanei):

Marg. carreggiata:

Dim. marciapiede:

Edifici/Recinzioni:

Altezza margine inf.: 0,35

Illuminazione: Non luminoso

Orientamento: Ortogonale



Collocazione cavalcavia FS

in aderenza parapetto

curva isola spartitraffico

Conformità: Conforme

Note:

Intervento:

Note progetto:

Via: Liberazione civile: 2 Km: N. ubicazione: 462

Frazione: SEREGNO Tavola:

Tipo strada: F Zona Piano: Zona A2

Utilizzo: Pubblicità esterna

Categoria: Impianto pubblicitario di servizio

Tipologia: Palina bus

Lunghezza spazio: 0,70 Numero spazi:

Altezza spazio: 1,00 N. elementi: 1

Superficie spazio: 0,70 Totale mq:

Distanze Prima Dopo

Segnali di pericolo:

Segnali di indicazione:

Semafori:

Intersezioni:

Gallerie:

Altri impianti (temporanei):

Marg. carreggiata:

Dim. marciapiede:

Edifici/Recinzioni:

Altezza margine inf.: 2,23

Illuminazione: Non luminoso

Orientamento: Inclinato



Collocazione cavalcavia FS

in aderenza parapetto

curva isola spartitraffico


Conformità: Conforme

Note:

Intervento:

Note progetto:

Via:	Col di Lana	civico: 29	Km:	N. ubicazione:	463
Frazione:	SEREGNO	Tavola:			
Tipo strada:	F	Zona Piano:	Zona A2		
Utilizzo:	Pubblicità esterna				
Categoria:	Impianto pubblicitario di servizio				
Tipologia:	Palina bus				
Lunghezza spazio:	0,70	Numero spazi:			
Altezza spazio:	1,00	N. elementi: 1			
Superficie spazio:	0,70	Totale mq:			
Distanze		Prima	Dopo		
Segnali di pericolo:					
Segnali di indicazione:					
Semafori:					
Intersezioni:					
Gallerie:					
Altri impianti (temporanei):	<input type="checkbox"/>				<input type="checkbox"/>
Marg. carreggiata:					
Dim. marciapiede:					
Edifici/Recinzioni:					
Altezza margine inf.:	2,15				
Illuminazione:	Non luminoso				
Orientamento:	Ortagonale				




Collocazione	<input type="checkbox"/> cavalcavia	<input type="checkbox"/> FS
	<input type="checkbox"/> in aderenza	<input type="checkbox"/> parapetto
	<input type="checkbox"/> curva	<input type="checkbox"/> isola spartitraffico
Conformità:	Non conforme	
Note:	-Altezza margine inferiore	

Intervento:

Note progetto:

Via:	Col di Lana	civico: fr27	Km:	N. ubicazione:	464
Frazione:	SEREGNO	Tavola:			
Tipo strada:	F	Zona Piano:	Zona A2		
Utilizzo:	Pubblicità esterna				
Categoria:	Impianto pubblicitario di servizio				
Tipologia:	Palina bus				
Lunghezza spazio:	0,70	Numero spazi:			
Altezza spazio:	1,00	N. elementi: 1			
Superficie spazio:	0,70	Totale mq:			
Distanze		Prima	Dopo		
Segnali di pericolo:					
Segnali di indicazione:					
Semafori:					
Intersezioni:					
Gallerie:					
Altri impianti (temporanei):	<input type="checkbox"/>				<input type="checkbox"/>
Marg. carreggiata:					
Dim. marciapiede:					
Edifici/Recinzioni:					
Altezza margine inf.:	2,18				
Illuminazione:	Non luminoso				
Orientamento:	Ortagonale				



Collocazione	<input type="checkbox"/> cavalcavia	<input type="checkbox"/> FS
	<input type="checkbox"/> in aderenza	<input type="checkbox"/> parapetto
	<input type="checkbox"/> curva	<input type="checkbox"/> isola spartitraffico
Conformità:	Non conforme	
Note:	-Altezza margine inferiore	

Intervento:

Note progetto:


Via:	Macallè	civico: 36	Km:	N. ubicazione:	465
Frazione:	SEREGNO	Tavola:			
Tipo strada:	F	Zona Piano:	Zona A2		
Utilizzo:	Pubblicità esterna				
Categoria:	Impianto pubblicitario di servizio				
Tipologia:	Palina bus				
Lunghezza spazio:	0,70	Numero spazi:	1		
Altezza spazio:	1,00	N. elementi:	1		
Superficie spazio:	0,70	Totale mq:	0,70		
Distanze	Prima	Dopo			
Segnali di pericolo:					
Segnali di indicazione:					
Semafori:					
Intersezioni:					13,00
Gallerie:					
Altri impianti (temporanei):	<input type="checkbox"/>	<input type="checkbox"/>	Collocazione	<input type="checkbox"/> cavalcavia	<input type="checkbox"/> FS
Marg. carreggiata:			<input type="checkbox"/> in aderenza	<input type="checkbox"/> parapetto	
Dim. marciapiede:			<input type="checkbox"/> curva	<input type="checkbox"/> isola spartitraffico	
Edifici/Recinzioni:					
Altezza margine inf.:	2,21	Conformità:		Non conforme	
Illuminazione:	Non luminoso		Note:	-Altezza margine inferiore	
Orientamento:	Ortagonale				
Intervento:					
Note progetto:					



Via:	Macallè	civico:	Km:	N. ubicazione:	466
Frazione:	SEREGNO	Tavola:			
Tipo strada:	F	Zona Piano:	Zona A2		
Utilizzo:	Pubblicità esterna				
Categoria:	Impianto pubblicitario di servizio				
Tipologia:	Palina bus				
Lunghezza spazio:	0,70	Numero spazi:	1		
Altezza spazio:	1,00	N. elementi:	1		
Superficie spazio:	0,70	Totale mq:			
Distanze	Prima	Dopo			
Segnali di pericolo:					
Segnali di indicazione:					
Semafori:					
Intersezioni:					
Gallerie:					
Altri impianti (temporanei):	<input type="checkbox"/>	<input type="checkbox"/>	Collocazione	<input type="checkbox"/> cavalcavia	<input type="checkbox"/> FS
Marg. carreggiata:			<input type="checkbox"/> in aderenza	<input type="checkbox"/> parapetto	
Dim. marciapiede:			<input type="checkbox"/> curva	<input type="checkbox"/> isola spartitraffico	
Edifici/Recinzioni:					
Altezza margine inf.:	2,21	Conformità:		Non conforme	
Illuminazione:	Non luminoso		Note:	-Altezza margine inferiore	
Orientamento:	Inclinato				
Intervento:					
Note progetto:					



Via:	Galilei Galileo	civico: 56	Km:	N. ubicazione:	467
Frazione:	SEREGNO	Tavola:			
Tipo strada:	E	Zona Piano:	Zona A2		
Utilizzo:	Pubblicità esterna				
Categoria:	Impianto pubblicitario di servizio				
Tipologia:	Palina bus				
Lunghezza spazio:	0,70	Numero spazi:			
Altezza spazio:	1,00	N. elementi:	1		
Superficie spazio:	0,70	Totale mq:			
Distanze		Prima	Dopo		
Segnali di pericolo:					
Segnali di indicazione:					
Semafori:					
Intersezioni:					
Gallerie:					
Altri impianti (temporanei):	<input type="checkbox"/>	<input type="checkbox"/>			
Marg. carreggiata:					
Dim. marciapiede:					
Edifici/Recinzioni:					
Altezza margine inf.:	2,20				
Illuminazione:	Non luminoso				
Orientamento:	Ortagonale				




Collocazione	<input type="checkbox"/> cavalcavia	<input type="checkbox"/> FS
	<input type="checkbox"/> in aderenza	<input type="checkbox"/> parapetto
	<input type="checkbox"/> curva	<input type="checkbox"/> isola spartitraffico

Conformità: Non conforme

Note: -Altezza margine inferiore

Intervento:
Note progetto:

Via:	Galilei Galileo	civico:	Km:	N. ubicazione:	468
Frazione:	SEREGNO	Tavola:			
Tipo strada:	E	Zona Piano:	Zona A2		
Utilizzo:	Pubblicità esterna				
Categoria:	Impianto pubblicitario di servizio				
Tipologia:	Palina bus				
Lunghezza spazio:	0,70	Numero spazi:			
Altezza spazio:	1,00	N. elementi:	1		
Superficie spazio:	0,70	Totale mq:			
Distanze		Prima	Dopo		
Segnali di pericolo:					
Segnali di indicazione:					
Semafori:					
Intersezioni:					
Gallerie:					
Altri impianti (temporanei):	<input type="checkbox"/>	<input type="checkbox"/>			
Marg. carreggiata:					
Dim. marciapiede:					
Edifici/Recinzioni:					
Altezza margine inf.:	2,19				
Illuminazione:	Non luminoso				
Orientamento:	Inclinato				



Collocazione	<input type="checkbox"/> cavalcavia	<input type="checkbox"/> FS
	<input type="checkbox"/> in aderenza	<input type="checkbox"/> parapetto
	<input type="checkbox"/> curva	<input type="checkbox"/> isola spartitraffico

Conformità: Non conforme

Note: -Altezza margine inferiore

Intervento:
Note progetto:


Via:	Macallè	civico: fr 94 Km:	N. ubicazione:	469
Frazione:	SEREGNO	Tavola:		
Tipo strada:	E	Zona Piano:	Zona A2	
Utilizzo:	Pubblicità esterna			
Categoria:	Impianto pubblicitario di servizio			
Tipologia:	Palina bus			
Lunghezza spazio:	1,00	Numero spazi:		
Altezza spazio:	1,40	N. elementi:	1	
Superficie spazio:	1,40	Totale mq:		
Distanze		Prima	Dopo	
Segnali di pericolo:				
Segnali di indicazione:				
Semafori:				
Intersezioni:				
Gallerie:				
Altri impianti (temporanei):	<input type="checkbox"/>	<input type="checkbox"/>	Collocazione	<input type="checkbox"/> cavalcavia <input type="checkbox"/> FS
Marg. carreggiata:			<input type="checkbox"/> in aderenza	<input type="checkbox"/> parapetto
Dim. marciapiede:			<input type="checkbox"/> curva	<input type="checkbox"/> isola spartitraffico
Edifici/Recinzioni:				
Altezza margine inf.:	2,31	Conformità:	Conforme	
Illuminazione:	Non luminoso	Note:		
Orientamento:	Ortogonale			
Intervento:				
Note progetto:				



Via:	Macallè	civico: fr 93 Km:	N. ubicazione:	470
Frazione:	SEREGNO	Tavola:		
Tipo strada:	E	Zona Piano:	Zona A2	
Utilizzo:	Pubblicità esterna			
Categoria:	Impianto pubblicitario di servizio			
Tipologia:	Palina bus			
Lunghezza spazio:	1,00	Numero spazi:		
Altezza spazio:	1,40	N. elementi:	1	
Superficie spazio:	1,40	Totale mq:		
Distanze		Prima	Dopo	
Segnali di pericolo:				
Segnali di indicazione:				
Semafori:				
Intersezioni:				
Gallerie:				
Altri impianti (temporanei):	<input type="checkbox"/>	<input type="checkbox"/>	Collocazione	<input type="checkbox"/> cavalcavia <input type="checkbox"/> FS
Marg. carreggiata:			<input type="checkbox"/> in aderenza	<input type="checkbox"/> parapetto
Dim. marciapiede:			<input type="checkbox"/> curva	<input type="checkbox"/> isola spartitraffico
Edifici/Recinzioni:				
Altezza margine inf.:	2,28	Conformità:	Conforme	
Illuminazione:	Non luminoso	Note:		
Orientamento:	Ortogonale			
Intervento:				
Note progetto:				



Via:	Stoppani Antonio	civico: 11	Km:	N. ubicazione:	471
Frazione:	SEREGNO			Tavola:	
Tipo strada:	E	Zona Piano:	Zona A2		
Utilizzo:	Pubblica affissione commerciale				
Categoria:	Cartello				
Tipologia:	Stendardo				
Lunghezza spazio:	1,00	Numero spazi:	1		
Altezza spazio:	1,40	N. elementi:	2		
Superficie spazio:	1,40	Totale mq:	2,80		
Distanze		Prima	Dopo		
Segnali di pericolo:					
Segnali di indicazione:					
Semafori:					
Intersezioni:	11,36				
Gallerie:					
Altri impianti (temporanei):	<input type="checkbox"/>	<input type="checkbox"/>			
Marg. carreggiata:	1,90				
Dim. marciapiede:	1,52				
Edifici/Recinzioni:					
Altezza margine inf.:	0,75				
Illuminazione:	Non luminoso				
Orientamento:	Parallelo				
Intervento:	Sostituzione				
Note progetto:	Prevista sostituzione del manufatto con 2 stendardi di formato 1,00x1,40 in aderenza alla parete				




Collocazione	<input type="checkbox"/> cavalcavia	<input type="checkbox"/> FS
	<input checked="" type="checkbox"/> in aderenza	<input type="checkbox"/> parapetto
	<input type="checkbox"/> curva	<input type="checkbox"/> isola spartitraffico

Conformità: Reso conforme

Note: -NB: impianto posto in aderenza -Prima di intersezioni -Impianto non ammesso -

Via:	Parini Giuseppe	civico:	Km:	N. ubicazione:	1001
Frazione:	SEREGNO			Tavola:	
Tipo strada:	E	Zona Piano:	Zona A2		
Utilizzo:	Pubblica affissione commerciale				
Categoria:	Cartello				
Tipologia:	Stendardo				
Lunghezza spazio:	1,40	Numero spazi:	2		
Altezza spazio:	2,00	N. elementi:	1		
Superficie spazio:	2,80	Totale mq:	5,60		
Distanze		Prima	Dopo		
Segnali di pericolo:					
Segnali di indicazione:					
Semafori:					
Intersezioni:					
Gallerie:					
Altri impianti (temporanei):	<input type="checkbox"/>	<input type="checkbox"/>			
Marg. carreggiata:					
Dim. marciapiede:					
Edifici/Recinzioni:					
Altezza margine inf.:	0,75				
Illuminazione:	Non luminoso				
Orientamento:	Parallelo				
Intervento:	Nuova installazione				
Note progetto:	Previsto inserimento di 1 stendardo di formato 1,40x2,00				



Collocazione	<input type="checkbox"/> cavalcavia	<input type="checkbox"/> FS
	<input type="checkbox"/> in aderenza	<input type="checkbox"/> parapetto
	<input type="checkbox"/> curva	<input type="checkbox"/> isola spartitraffico

Conformità: Nuovo

Note:

Via:	Cairolì Fratelli	civico:	Km:	N. ubicazione:	1002
Frazione:	SEREGNO	Tavola:			
Tipo strada:	F	Zona Piano:	Zona A2		
Utilizzo:	Pubblica affissione istituzionale				
Categoria:	Cartello				
Tipologia:	Stendardo				
Lunghezza spazio:	1,40	Numero spazi:	2		
Altezza spazio:	2,00	N. elementi:	1		
Superficie spazio:	2,80	Totale mq:	5,60		
Distanze		Prima	Dopo		
Segnali di pericolo:					
Segnali di indicazione:					
Semafori:					
Intersezioni:					
Gallerie:					
Altri impianti (temporanei):	<input type="checkbox"/>	<input type="checkbox"/>	Collocazione <input type="checkbox"/> cavalcavia <input type="checkbox"/> FS		
Marg. carreggiata:	8,30	<input type="checkbox"/> in aderenza <input type="checkbox"/> parapetto			
Dim. marciapiede:	2,54	<input type="checkbox"/> curva <input type="checkbox"/> isola spartitraffico			
Edifici/Recinzioni:					
Altezza margine inf.:	0,75	Conformità: Nuovo			
Illuminazione:	Non luminoso	Note:			
Orientamento:	Parallelo				
Intervento:	Nuova installazione				
Note progetto:	Previsto inserimento di 1 stendardo di formato 1,40x2,00 in aderenza a cordolo divisorio area verde				



Via:	Mameli Goffredo	civico:	Km:	N. ubicazione:	1003
Frazione:	SEREGNO	Tavola:			
Tipo strada:	F	Zona Piano:	Zona A2		
Utilizzo:	Pubblica affissione commerciale				
Categoria:	Cartello				
Tipologia:	Stendardo				
Lunghezza spazio:	1,40	Numero spazi:	2		
Altezza spazio:	2,00	N. elementi:	1		
Superficie spazio:	2,80	Totale mq:	5,60		
Distanze		Prima	Dopo		
Segnali di pericolo:					
Segnali di indicazione:					
Semafori:					
Intersezioni:					
Gallerie:					
Altri impianti (temporanei):	<input type="checkbox"/>	<input type="checkbox"/>	Collocazione <input type="checkbox"/> cavalcavia <input type="checkbox"/> FS		
Marg. carreggiata:	8,30	<input type="checkbox"/> in aderenza <input type="checkbox"/> parapetto			
Dim. marciapiede:	2,54	<input type="checkbox"/> curva <input type="checkbox"/> isola spartitraffico			
Edifici/Recinzioni:					
Altezza margine inf.:	0,75	Conformità: Nuovo			
Illuminazione:	Non luminoso	Note:			
Orientamento:	Parallelo				
Intervento:	Nuova installazione				
Note progetto:	Previsto inserimento di 1 stendardo di formato 1,40x2,00 in aderenza a cordolo divisorio area verde				



Via:	Appiani Andrea	civico:	Km:	N. ubicazione:	1004
Frazione:	SEREGNO				Tavola:
Tipo strada:	F	Zona Piano:	Zona A2		
Utilizzo:	Pubblica affissione istituzionale				
Categoria:	Cartello				
Tipologia:	Stendardo				
Lunghezza spazio:	1,40	Numero spazi:	2		
Altezza spazio:	2,00	N. elementi:	1		
Superficie spazio:	2,80	Totale mq:	5,60		
Distanze		Prima	Dopo		
Segnali di pericolo:					
Segnali di indicazione:					
Semafori:					
Intersezioni:					
Gallerie:					
Altri impianti (temporanei):	<input type="checkbox"/>	<input type="checkbox"/>			
Marg. carreggiata:	8,30				
Dim. marciapiede:	2,54				
Edifici/Recinzioni:					
Altezza margine inf.:	0,75				
Illuminazione:	Non luminoso				
Orientamento:	Parallelo				
Intervento:	Nuova installazione				
Note progetto:	Previsto inserimento di 1 stendardo di formato 1,40x2,00 in aderenza a cordolo divisorio area verde				



Collocazione cavalcavia FS
 in aderenza parapetto
 curva isola spartitraffico

Conformità: Nuovo

Note:

Via:	Marzabotto	civico:	Km:	N. ubicazione:	1005
Frazione:	SEREGNO				Tavola:
Tipo strada:	F	Zona Piano:	Zona A2		
Utilizzo:	Pubblica affissione commerciale				
Categoria:	Cartello				
Tipologia:	Stendardo				
Lunghezza spazio:	1,40	Numero spazi:	2		
Altezza spazio:	2,00	N. elementi:	1		
Superficie spazio:	2,80	Totale mq:	5,60		
Distanze		Prima	Dopo		
Segnali di pericolo:					
Segnali di indicazione:					
Semafori:					
Intersezioni:					
Gallerie:					
Altri impianti (temporanei):	<input type="checkbox"/>	<input type="checkbox"/>			
Marg. carreggiata:					
Dim. marciapiede:					
Edifici/Recinzioni:					
Altezza margine inf.:	0,75				
Illuminazione:	Non luminoso				
Orientamento:	Parallelo				
Intervento:	Nuova installazione				
Note progetto:	Previsto inserimento di 1 stendardo di formato 1,40x2,00 in aderenza a cordolo divisorio area verde				



Collocazione cavalcavia FS
 in aderenza parapetto
 curva isola spartitraffico

Conformità: Nuovo

Note:

Via:	Donizetti Gaetano	civico:	Km:	N. ubicazione:	1006
Frazione:	SEREGNO				Tavola:
Tipo strada:	F	Zona Piano:	Zona A2		
Utilizzo:	Pubblica affissione commerciale				
Categoria:	Cartello				
Tipologia:	Bacheca				
Lunghezza spazio:	1,40	Numero spazi:	2		
Altezza spazio:	2,00	N. elementi:	3		
Superficie spazio:	2,80	Totale mq:	16,80		
Distanze	Prima	Dopo			
Segnali di pericolo:					
Segnali di indicazione:					
Semafori:					
Intersezioni:					
Gallerie:					
Altri impianti (temporanei):	<input type="checkbox"/>	<input type="checkbox"/>			
Marg. carreggiata:	1,40				
Dim. marciapiede:	1,20				
Edifici/Recinzioni:					
Altezza margine inf.:	0,75				
Illuminazione:	Non luminoso				
Orientamento:	Parallelo				
Intervento:	Nuova installazione				
Note progetto:	Previsto inserimento di 1 bacheca in esenzione di formato 1,40x2,00 su isola spartitraffico area parcheggio				



Collocazione cavalcavia FS
 in aderenza parapetto
 curva isola spartitraffico

Conformità: Nuovo

Note:

Via:	Donizetti Gaetano	civico:	Km:	N. ubicazione:	1007
Frazione:	SEREGNO				Tavola:
Tipo strada:	F	Zona Piano:	Zona A2		
Utilizzo:	Pubblica affissione istituzionale				
Categoria:	Cartello				
Tipologia:	Standardo				
Lunghezza spazio:	1,40	Numero spazi:	2		
Altezza spazio:	2,00	N. elementi:	5		
Superficie spazio:	2,80	Totale mq:	28,00		
Distanze	Prima	Dopo			
Segnali di pericolo:					
Segnali di indicazione:					
Semafori:					
Intersezioni:					
Gallerie:					
Altri impianti (temporanei):	<input type="checkbox"/>	<input type="checkbox"/>			
Marg. carreggiata:	1,40				
Dim. marciapiede:	1,20				
Edifici/Recinzioni:					
Altezza margine inf.:	0,75				
Illuminazione:	Non luminoso				
Orientamento:	Parallelo				
Intervento:	Nuova installazione				
Note progetto:	Previsto inserimento di 1 standardo di formato 1,40x2,00 su isola spartitraffico area parcheggio				



Collocazione cavalcavia FS
 in aderenza parapetto
 curva isola spartitraffico

Conformità: Nuovo

Note:

Via:	Bellini Vincenzo	civico:	Km:	N. ubicazione:	1008
Frazione:	SEREGNO	Tavola:			
Tipo strada:	F	Zona Piano:	Zona A2		
Utilizzo:	Pubblica affissione commerciale				
Categoria:	Cartello				
Tipologia:	Bacheca				
Lunghezza spazio:	1,40	Numero spazi:	2		
Altezza spazio:	2,00	N. elementi:	3		
Superficie spazio:	2,80	Totale mq:	16,80		
Distanze		Prima	Dopo		
Segnali di pericolo:					
Segnali di indicazione:					
Semafori:					
Intersezioni:					
Gallerie:					
Altri impianti (temporanei):		<input type="checkbox"/>	<input type="checkbox"/>		
Marg. carreggiata:	1,90				
Dim. marciapiede:	1,50				
Edifici/Recinzioni:					
Altezza margine inf.:	0,75				
Illuminazione:	Non luminoso				
Orientamento:	Parallelo				
Intervento:	Nuova installazione				
Note progetto:	Previsto inserimento di 1 bacheca di formato 1,40x2,00 in aderenza a muretto				



Collocazione cavalcavia FS
 in aderenza parapetto
 curva isola spartitraffico

Conformità: Nuovo
 Note:

Via:	Oliveti Ivo	civico:	Km:	N. ubicazione:	1009
Frazione:	SEREGNO	Tavola:			
Tipo strada:	F	Zona Piano:	Zona A2		
Utilizzo:	Pubblica affissione istituzionale				
Categoria:	Cartello				
Tipologia:	Standardo				
Lunghezza spazio:	1,40	Numero spazi:	2		
Altezza spazio:	2,00	N. elementi:	1		
Superficie spazio:	2,80	Totale mq:	5,60		
Distanze		Prima	Dopo		
Segnali di pericolo:					
Segnali di indicazione:					
Semafori:					
Intersezioni:					
Gallerie:					
Altri impianti (temporanei):		<input type="checkbox"/>	<input type="checkbox"/>		
Marg. carreggiata:	13,24				
Dim. marciapiede:					
Edifici/Recinzioni:					
Altezza margine inf.:	0,75				
Illuminazione:	Non luminoso				
Orientamento:	Inclinato				
Intervento:	Nuova installazione				
Note progetto:	Previsto inserimento di 1 standardo di formato 1,40x2,00 in aderenza a muretto				



Collocazione cavalcavia FS
 in aderenza parapetto
 curva isola spartitraffico

Conformità: Nuovo
 Note:

Via:	Oliveti Ivo	civico:	Km:	N. ubicazione:	1010
Frazione:	SEREGNO				Tavola:
Tipo strada:	F	Zona Piano:	Zona A2		
Utilizzo:	Pubblica affissione commerciale				
Categoria:	Cartello				
Tipologia:	Stendardo				
Lunghezza spazio:	1,40	Numero spazi:	2		
Altezza spazio:	2,00	N. elementi:	1		
Superficie spazio:	2,80	Totale mq:	5,60		
Distanze		Prima	Dopo		
Segnali di pericolo:					
Segnali di indicazione:					
Semafori:					
Intersezioni:					
Gallerie:					
Altri impianti (temporanei):	<input type="checkbox"/>	<input type="checkbox"/>			
Marg. carreggiata:					
Dim. marciapiede:					
Edifici/Recinzioni:					
Altezza margine inf.:	0,75				
Illuminazione:	Non luminoso				
Orientamento:	Parallelo				
Intervento:	Nuova installazione				
Note progetto:	Previsto inserimento di 1 stendardo di formato 1,40x2,00 su area verde				



Collocazione cavalcavia FS
 in aderenza parapetto
 curva isola spartitraffico

Conformità: Nuovo

Note:

Via:	Oliveti Ivo	civico:	Km:	N. ubicazione:	1011
Frazione:	SEREGNO				Tavola:
Tipo strada:	F	Zona Piano:	Zona A2		
Utilizzo:	Pubblica affissione commerciale				
Categoria:	Cartello				
Tipologia:	Bacheca				
Lunghezza spazio:	1,40	Numero spazi:	2		
Altezza spazio:	2,00	N. elementi:	3		
Superficie spazio:	2,80	Totale mq:	16,80		
Distanze		Prima	Dopo		
Segnali di pericolo:					
Segnali di indicazione:					
Semafori:					
Intersezioni:					
Gallerie:					
Altri impianti (temporanei):	<input type="checkbox"/>	<input type="checkbox"/>			
Marg. carreggiata:	2,10				
Dim. marciapiede:	1,45				
Edifici/Recinzioni:					
Altezza margine inf.:	0,75				
Illuminazione:	Non luminoso				
Orientamento:	Parallelo				
Intervento:	Nuova installazione				
Note progetto:	Previsto inserimento di 1 bacheca di formato 1,40x2,00 in aderenza a cordolo divisorio area verde				



Collocazione cavalcavia FS
 in aderenza parapetto
 curva isola spartitraffico

Conformità: Nuovo

Note:

Via:	Borromeo Federico Cardinale	civico:	Km:	N. ubicazione:	1012
Frazione:	SEREGNO	Tavola:			
Tipo strada:	F	Zona Piano:	Zona A2		
Utilizzo:	Pubblica affissione commerciale				
Categoria:	Cartello				
Tipologia:	Poster				
Lunghezza spazio:	6,00	Numero spazi:	2		
Altezza spazio:	3,00	N. elementi:	2		
Superficie spazio:	18,00	Totale mq:	72,00		
Distanze		Prima	Dopo		
Segnali di pericolo:					
Segnali di indicazione:					
Semafori:					
Intersezioni:					
Gallerie:					
Altri impianti (temporanei):	<input type="checkbox"/>	<input type="checkbox"/>			
Marg. carreggiata:					
Dim. marciapiede:					
Edifici/Recinzioni:					
Altezza margine inf.:	3,00				
Illuminazione:	Non luminoso				
Orientamento:	Parallelo				
Intervento:	Nuova installazione				
Note progetto:	Previsto inserimento di 2 poster di formato 6,00x3,00				



Collocazione	<input type="checkbox"/> cavalcavia	<input type="checkbox"/> FS
	<input type="checkbox"/> in aderenza	<input type="checkbox"/> parapetto
	<input type="checkbox"/> curva	<input type="checkbox"/> isola spartitraffico

Conformità:	Nuovo
Note:	

Via:	Borromeo Federico Cardinale	civico:	Km:	N. ubicazione:	1013
Frazione:	SEREGNO	Tavola:			
Tipo strada:	F	Zona Piano:	Zona A2		
Utilizzo:	Pubblica affissione commerciale				
Categoria:	Cartello				
Tipologia:	Stendardo				
Lunghezza spazio:	1,40	Numero spazi:	2		
Altezza spazio:	2,00	N. elementi:	6		
Superficie spazio:	2,80	Totale mq:	33,60		
Distanze		Prima	Dopo		
Segnali di pericolo:					
Segnali di indicazione:					
Semafori:					
Intersezioni:					
Gallerie:					
Altri impianti (temporanei):	<input type="checkbox"/>	<input type="checkbox"/>			
Marg. carreggiata:					
Dim. marciapiede:					
Edifici/Recinzioni:					
Altezza margine inf.:	0,75				
Illuminazione:	Non luminoso				
Orientamento:	Parallelo				
Intervento:	Nuova installazione				
Note progetto:	Previsto inserimento di 1 stendardo di formato 1,40x2,00				



Collocazione	<input type="checkbox"/> cavalcavia	<input type="checkbox"/> FS
	<input type="checkbox"/> in aderenza	<input type="checkbox"/> parapetto
	<input type="checkbox"/> curva	<input type="checkbox"/> isola spartitraffico

Conformità:	Nuovo
Note:	

Via:	Orione Don Luigi	civico:	Km:	N. ubicazione:	1014
Frazione:	SEREGNO	Tavola:			
Tipo strada:	F	Zona Piano:	Zona A2		
Utilizzo:	Pubblica affissione istituzionale				
Categoria:	Cartello				
Tipologia:	Stendardo				
Lunghezza spazio:	1,00	Numero spazi:	1		
Altezza spazio:	1,40	N. elementi:	3		
Superficie spazio:	1,40	Totale mq:	4,20		
Distanze	Prima	Dopo			
Segnali di pericolo:					
Segnali di indicazione:					
Semafori:					
Intersezioni:	10,74				
Gallerie:					
Altri impianti (temporanei):	<input type="checkbox"/>	<input type="checkbox"/>			
Marg. carreggiata:					
Dim. marciapiede:					
Edifici/Recinzioni:					
Altezza margine inf.:	0,75				
Illuminazione:	Non luminoso				
Orientamento:	Parallelo				
Intervento:	Nuova installazione				
Note progetto:	Previsto inserimento di 3 stendardi di formato 1,00x1,40 in aderenza alla parete, in aggiunta a quelli del record 256				



Collocazione cavalcavia FS
 in aderenza parapetto
 curva isola spartitraffico

Conformità: Nuovo

Note:

Via:	Circonvallazione	civico:	86 fr Km:	N. ubicazione:	1015
Frazione:	SEREGNO	Tavola:			
Tipo strada:	E	Zona Piano:	Zona A2		
Utilizzo:	Pubblica affissione commerciale				
Categoria:	Cartello				
Tipologia:	Stendardo				
Lunghezza spazio:	1,40	Numero spazi:	1		
Altezza spazio:	2,00	N. elementi:	2		
Superficie spazio:	2,80	Totale mq:	5,60		
Distanze	Prima	Dopo			
Segnali di pericolo:					
Segnali di indicazione:					
Semafori:					
Intersezioni:	1,95				
Gallerie:					
Altri impianti (temporanei):	<input type="checkbox"/>	<input type="checkbox"/>			
Marg. carreggiata:	3,60				
Dim. marciapiede:	1,42				
Edifici/Recinzioni:					
Altezza margine inf.:	0,75				
Illuminazione:	Non luminoso				
Orientamento:	Parallelo				
Intervento:	Nuova installazione				
Note progetto:	Previsto inserimento di 2 stendardi di formato 1,40x2,00 in aderenza alla parete, posti tra le finestre, in aggiunta a quelli del record 385				



Collocazione cavalcavia FS
 in aderenza parapetto
 curva isola spartitraffico

Conformità: Nuovo

Note:

Via:	Parini Giuseppe	civico:	Km:	N. ubicazione:	1016
Frazione:	SEREGNO	Tavola:			
Tipo strada:	E	Zona Piano:	Zona A2		
Utilizzo:	Pubblica affissione commerciale				
Categoria:	Cartello				
Tipologia:	Bacheca				
Lunghezza spazio:	1,40	Numero spazi:	2		
Altezza spazio:	2,00	N. elementi:	3		
Superficie spazio:	2,80	Totale mq:	16,80		
Distanze		Prima	Dopo		
Segnali di pericolo:					
Segnali di indicazione:					
Semafori:					
Intersezioni:					
Gallerie:					
Altri impianti (temporanei):	<input type="checkbox"/>	<input type="checkbox"/>	Collocazione		
Marg. carreggiata:			<input type="checkbox"/> cavalcavia	<input type="checkbox"/> FS	
Dim. marciapiede:			<input type="checkbox"/> in aderenza	<input type="checkbox"/> parapetto	
Edifici/Recinzioni:			<input type="checkbox"/> curva	<input type="checkbox"/> isola spartitraffico	
Altezza margine inf.:	0,75	Conformità: Nuovo			
Illuminazione:	Non luminoso	Note:			
Orientamento:	Parallelo				
Intervento:	Nuova installazione				
Note progetto:	Previsto inserimento di 1 bacheca di formato 1,40x2,00				



Via:	Marzabotto	civico:	Km:	N. ubicazione:	1017
Frazione:	SEREGNO	Tavola:			
Tipo strada:	F	Zona Piano:	Zona A2		
Utilizzo:	Pubblica affissione commerciale				
Categoria:	Cartello				
Tipologia:	Bacheca				
Lunghezza spazio:	1,40	Numero spazi:	2		
Altezza spazio:	2,00	N. elementi:	3		
Superficie spazio:	2,80	Totale mq:	16,80		
Distanze		Prima	Dopo		
Segnali di pericolo:					
Segnali di indicazione:					
Semafori:					
Intersezioni:					
Gallerie:					
Altri impianti (temporanei):	<input type="checkbox"/>	<input type="checkbox"/>	Collocazione		
Marg. carreggiata:			<input type="checkbox"/> cavalcavia	<input type="checkbox"/> FS	
Dim. marciapiede:			<input type="checkbox"/> in aderenza	<input type="checkbox"/> parapetto	
Edifici/Recinzioni:			<input type="checkbox"/> curva	<input type="checkbox"/> isola spartitraffico	
Altezza margine inf.:	0,75	Conformità: Nuovo			
Illuminazione:	Non luminoso	Note:			
Orientamento:	Parallelo				
Intervento:	Nuova installazione				
Note progetto:	Previsto inserimento di 1 bacheca di formato 1,40x2,00 in aderenza a cordolo divisorio area verde				



Via:	Borromeo Federico Cardinale	civico:	Km:	N. ubicazione:	1018
Frazione:	SEREGNO	Tavola:			
Tipo strada:	F	Zona Piano:	Zona A2		
Utilizzo:	Pubblica affissione commerciale				
Categoria:	Cartello				
Tipologia:	Bacheca				
Lunghezza spazio:	1,40	Numero spazi:	2		
Altezza spazio:	2,00	N. elementi:	3		
Superficie spazio:	2,80	Totale mq:	16,80		
Distanze	Prima	Dopo			
Segnali di pericolo:					
Segnali di indicazione:					
Semafori:					
Intersezioni:					
Gallerie:					
Altri impianti (temporanei):	<input type="checkbox"/>	<input type="checkbox"/>	Collocazione		
Marg. carreggiata:			<input type="checkbox"/> cavalcavia	<input type="checkbox"/> FS	
Dim. marciapiede:			<input type="checkbox"/> in aderenza	<input type="checkbox"/> parapetto	
Edifici/Recinzioni:			<input type="checkbox"/> curva	<input type="checkbox"/> isola spartitraffico	
Altezza margine inf.:	0,75	Conformità: Nuovo			
Illuminazione:	Non luminoso	Note:			
Orientamento:	Parallelo				
Intervento:	Nuova installazione				
Note progetto:	Previsto inserimento di 1 bacheca di formato 1,40x2,00				



Via:	Formenti Cesare	civico:	Km:	N. ubicazione:	1019
Frazione:	SEREGNO	Tavola:			
Tipo strada:	F	Zona Piano:	Zona A2		
Utilizzo:	Pubblica affissione istituzionale				
Categoria:	Cartello				
Tipologia:	Standardo				
Lunghezza spazio:	1,40	Numero spazi:	2		
Altezza spazio:	2,00	N. elementi:	2		
Superficie spazio:	2,80	Totale mq:	11,20		
Distanze	Prima	Dopo			
Segnali di pericolo:					
Segnali di indicazione:					
Semafori:					
Intersezioni:					
Gallerie:					
Altri impianti (temporanei):	<input type="checkbox"/>	<input type="checkbox"/>	Collocazione		
Marg. carreggiata:			<input type="checkbox"/> cavalcavia	<input type="checkbox"/> FS	
Dim. marciapiede:			<input type="checkbox"/> in aderenza	<input type="checkbox"/> parapetto	
Edifici/Recinzioni:			<input type="checkbox"/> curva	<input type="checkbox"/> isola spartitraffico	
Altezza margine inf.:	0,75	Conformità: Nuovo			
Illuminazione:	Non luminoso	Note:			
Orientamento:	Parallelo				
Intervento:	Nuova installazione				
Note progetto:	Previsto inserimento di 2 standardi di formato 1,40x2,00 su divisorio area parcheggio				



Via:	Formenti Cesare	civico:	Km:	N. ubicazione:	1020
Frazione:	SEREGNO			Tavola:	
Tipo strada:	Zona Piano:				
Utilizzo:	Pubblica affissione commerciale				
Categoria:	Cartello				
Tipologia:	Standardo				
Lunghezza spazio:	1,40	Numero spazi:	2		
Altezza spazio:	2,00	N. elementi:	2		
Superficie spazio:	2,80	Totale mq:	11,20		
Distanze	Prima	Dopo			
Segnali di pericolo:					
Segnali di indicazione:					
Semafori:					
Intersezioni:					
Gallerie:					
Altri impianti (temporanei):	<input type="checkbox"/>	<input type="checkbox"/>			
Marg. carreggiata:					
Dim. marciapiede:					
Edifici/Recinzioni:					
Altezza margine inf.:	0,75				
Illuminazione:	Non luminoso				
Orientamento:	Parallelo				
Intervento:	Nuova installazione				
Note progetto:	Previsto inserimento di 2 standardi di formato 1,40x2,00 su divisorio area parcheggio				



Collocazione	<input type="checkbox"/> cavalcavia	<input type="checkbox"/> FS
	<input type="checkbox"/> in aderenza	<input type="checkbox"/> parapetto
	<input type="checkbox"/> curva	<input type="checkbox"/> isola spartitraffico

Conformità:	Nuovo
Note:	

Via:	Dandolo Fratelli	civico:	Km:	N. ubicazione:	1021
Frazione:	SEREGNO			Tavola:	
Tipo strada:	F	Zona Piano:	Zona A2		
Utilizzo:	Pubblica affissione istituzionale				
Categoria:	Cartello				
Tipologia:	Standardo				
Lunghezza spazio:	1,40	Numero spazi:	2		
Altezza spazio:	2,00	N. elementi:	2		
Superficie spazio:	2,80	Totale mq:	11,20		
Distanze	Prima	Dopo			
Segnali di pericolo:					
Segnali di indicazione:					
Semafori:					
Intersezioni:					
Gallerie:					
Altri impianti (temporanei):	<input type="checkbox"/>	<input type="checkbox"/>			
Marg. carreggiata:					
Dim. marciapiede:					
Edifici/Recinzioni:					
Altezza margine inf.:	0,75				
Illuminazione:	Non luminoso				
Orientamento:	Parallelo				
Intervento:	Nuova installazione				
Note progetto:	Previsto inserimento di 2 standardi di formato 1,40x2,00 in asse con pali illuminazione				



Collocazione	<input type="checkbox"/> cavalcavia	<input type="checkbox"/> FS
	<input type="checkbox"/> in aderenza	<input type="checkbox"/> parapetto
	<input type="checkbox"/> curva	<input type="checkbox"/> isola spartitraffico

Conformità:	Nuovo
Note:	

Via:	Vivaldi Antonio	civico:	Km:	N. ubicazione:	1022
Frazione:	SEREGNO	Tavola:			
Tipo strada:	F	Zona Piano:	Zona A2		
Utilizzo:	Pubblica affissione commerciale				
Categoria:	Cartello				
Tipologia:	StANDARD				
Lunghezza spazio:	1,40	Numero spazi:	1		
Altezza spazio:	2,00	N. elementi:	2		
Superficie spazio:	2,80	Totale mq:	5,60		
Distanze		Prima	Dopo		
Segnali di pericolo:					
Segnali di indicazione:					
Semafori:					
Intersezioni:					
Gallerie:					
Altri impianti (temporanei):	<input type="checkbox"/>	<input type="checkbox"/>	Collocazione	<input type="checkbox"/> cavalcavia	<input type="checkbox"/> FS
Marg. carreggiata:				<input checked="" type="checkbox"/> in aderenza	<input type="checkbox"/> parapetto
Dim. marciapiede:				<input type="checkbox"/> curva	<input type="checkbox"/> isola spartitraffico
Edifici/Recinzioni:					
Altezza margine inf.:	0,75	Conformità: Nuovo			
Illuminazione:	Non luminoso	Note:			
Orientamento:	Parallelo				
Intervento:	Nuova installazione				
Note progetto:	Previsto inserimento di 2 standardi di formato 1,40x2,00 in aderenza alla recinzione				



Via:	Sanzio Raffaello	civico:	fr 57	Km:	N. ubicazione:	1023
Frazione:	SEREGNO	Tavola:				
Tipo strada:	F	Zona Piano:	Zona A2			
Utilizzo:	Pubblica affissione istituzionale					
Categoria:	Cartello					
Tipologia:	StANDARD					
Lunghezza spazio:	1,40	Numero spazi:	1			
Altezza spazio:	2,00	N. elementi:	2			
Superficie spazio:	2,80	Totale mq:	5,60			
Distanze		Prima	Dopo			
Segnali di pericolo:						
Segnali di indicazione:						
Semafori:						
Intersezioni:						
Gallerie:						
Altri impianti (temporanei):	<input type="checkbox"/>	<input type="checkbox"/>	Collocazione	<input type="checkbox"/> cavalcavia	<input type="checkbox"/> FS	
Marg. carreggiata:				<input type="checkbox"/> in aderenza	<input type="checkbox"/> parapetto	
Dim. marciapiede:				<input type="checkbox"/> curva	<input type="checkbox"/> isola spartitraffico	
Edifici/Recinzioni:						
Altezza margine inf.:	0,75	Conformità: Nuovo				
Illuminazione:	Non luminoso	Note:				
Orientamento:	Parallelo					
Intervento:	Nuova installazione					
Note progetto:	Previsto inserimento di 2 standardi di formato 1,40x2,00 in aderenza alla parete					



Via: Sanzio Raffaello

civico: fr 57 Km:

N. ubicazione:

1024

Frazione: SEREGNO

Tavola:

Tipo strada: F Zona Piano: Zona A2

Utilizzo: Pubblica affissione commerciale

Categoria: Cartello

Tipologia: Stendardo

Lunghezza spazio: 1,40 Numero spazi: 1

Altezza spazio: 2,00 N. elementi: 2

Superficie spazio: 2,80 Totale mq: 5,60

Distanze Prima Dopo

Segnali di pericolo:

Segnali di indicazione:

Semafori:

Intersezioni:

Gallerie:

Altri impianti (temporanei):

Marg. carreggiata:

Dim. marciapiede:

Edifici/Recinzioni:

Altezza margine inf.: 0,75

Illuminazione: Non luminoso

Orientamento: Parallelo

Intervento: Nuova installazione

Note progetto: Previsto inserimento di 2 standardi di formato 1,40x2,00 in aderenza alla parete



Collocazione cavalcavia FS
 in aderenza parapetto
 curva isola spartitraffico

Conformità: Nuovo

Note:

Via: Sanzio Raffaello

civico: fr 57 Km:

N. ubicazione:

1025

Frazione: SEREGNO

Tavola:

Tipo strada: F Zona Piano: Zona A2

Utilizzo: Pubblica affissione istituzionale

Categoria: Cartello

Tipologia: Stendardo

Lunghezza spazio: 1,40 Numero spazi: 1

Altezza spazio: 2,00 N. elementi: 2

Superficie spazio: 2,80 Totale mq: 5,60

Distanze Prima Dopo

Segnali di pericolo:

Segnali di indicazione:

Semafori:

Intersezioni:

Gallerie:

Altri impianti (temporanei):

Marg. carreggiata:

Dim. marciapiede:

Edifici/Recinzioni:

Altezza margine inf.: 0,75

Illuminazione: Non luminoso

Orientamento: Parallelo

Intervento: Nuova installazione

Note progetto: Previsto inserimento di 2 standardi di formato 1,40x2,00 in aderenza alla parete



Collocazione cavalcavia FS
 in aderenza parapetto
 curva isola spartitraffico

Conformità: Nuovo

Note:

Via:	Montello	civico:	Km:	N. ubicazione:	1026
Frazione:				Tavola:	
Tipo strada:	Zona Piano:				
Utilizzo:	Pubblicità esterna				
Categoria:	Impianto di pubblicità o propaganda				
Tipologia:	Messaggio variabile				
Lunghezza spazio:	3,00	Numero spazi:	2		
Altezza spazio:	2,00	N. elementi:	1		
Superficie spazio:	6,00	Totale mq:	12,00		
Distanze	Prima	Dopo			
Segnali di pericolo:					
Segnali di indicazione:					
Semafori:					
Intersezioni:					
Gallerie:					
Altri impianti (temporanei):	<input type="checkbox"/>	<input type="checkbox"/>	Collocazione	<input type="checkbox"/> cavalcavia	<input type="checkbox"/> FS
Marg. carreggiata:			<input type="checkbox"/> in aderenza	<input type="checkbox"/> parapetto	
Dim. marciapiede:			<input type="checkbox"/> curva	<input type="checkbox"/> isola spartitraffico	
Edifici/Recinzioni:					
Altezza margine inf.:					
Illuminazione:					
Orientamento:					
Intervento:					
Note progetto:					

IMMAGINE NON DISPONIBILE

Via:	Macallè	civico:	Km:	N. ubicazione:	1027
Frazione:				Tavola:	
Tipo strada:	Zona Piano:				
Utilizzo:	Pubblicità esterna				
Categoria:	Impianto di pubblicità o propaganda				
Tipologia:	Messaggio variabile				
Lunghezza spazio:	3,00	Numero spazi:	2		
Altezza spazio:	2,00	N. elementi:	1		
Superficie spazio:	6,00	Totale mq:	12,00		
Distanze	Prima	Dopo			
Segnali di pericolo:					
Segnali di indicazione:					
Semafori:					
Intersezioni:					
Gallerie:					
Altri impianti (temporanei):	<input type="checkbox"/>	<input type="checkbox"/>	Collocazione	<input type="checkbox"/> cavalcavia	<input type="checkbox"/> FS
Marg. carreggiata:			<input type="checkbox"/> in aderenza	<input type="checkbox"/> parapetto	
Dim. marciapiede:			<input type="checkbox"/> curva	<input type="checkbox"/> isola spartitraffico	
Edifici/Recinzioni:					
Altezza margine inf.:					
Illuminazione:					
Orientamento:					
Intervento:					
Note progetto:					

IMMAGINE NON DISPONIBILE

Via:	Milano	civico:	Km:	N. ubicazione:	1028
Frazione:				Tavola:	
Tipo strada:	Zona Piano:				
Utilizzo:	Pubblicità esterna				
Categoria:	Impianto di pubblicità o propaganda				
Tipologia:	Messaggio variabile				
Lunghezza spazio:	3,00	Numero spazi:	2		
Altezza spazio:	2,00	N. elementi:	1		
Superficie spazio:	6,00	Totale mq:	12,00		
Distanze	Prima		Dopo		
Segnali di pericolo:					
Segnali di indicazione:					
Semafori:					
Intersezioni:					
Gallerie:					
Altri impianti (temporanei):	<input type="checkbox"/>	<input type="checkbox"/>	Collocazione	<input type="checkbox"/> cavalcavia	<input type="checkbox"/> FS
Marg. carreggiata:			<input type="checkbox"/> in aderenza	<input type="checkbox"/> parapetto	
Dim. marciapiede:			<input type="checkbox"/> curva	<input type="checkbox"/> isola spartitraffico	
Edifici/Recinzioni:					
Altezza margine inf.:					
Illuminazione:					
Orientamento:					
Intervento:					
Note progetto:					

IMMAGINE NON DISPONIBILE

Collocazione	<input type="checkbox"/> cavalcavia	<input type="checkbox"/> FS
	<input type="checkbox"/> in aderenza	<input type="checkbox"/> parapetto
	<input type="checkbox"/> curva	<input type="checkbox"/> isola spartitraffico
Conformità:		
Note:		

Via:	Colzani Livio	civico:	Km:	N. ubicazione:	1029
Frazione:				Tavola:	
Tipo strada:	Zona Piano:				
Utilizzo:	Pubblicità esterna				
Categoria:	Impianto di pubblicità o propaganda				
Tipologia:	Messaggio variabile				
Lunghezza spazio:	3,00	Numero spazi:	2		
Altezza spazio:	2,00	N. elementi:	1		
Superficie spazio:	6,00	Totale mq:	12,00		
Distanze	Prima		Dopo		
Segnali di pericolo:					
Segnali di indicazione:					
Semafori:					
Intersezioni:					
Gallerie:					
Altri impianti (temporanei):	<input type="checkbox"/>	<input type="checkbox"/>	Collocazione	<input type="checkbox"/> cavalcavia	<input type="checkbox"/> FS
Marg. carreggiata:			<input type="checkbox"/> in aderenza	<input type="checkbox"/> parapetto	
Dim. marciapiede:			<input type="checkbox"/> curva	<input type="checkbox"/> isola spartitraffico	
Edifici/Recinzioni:					
Altezza margine inf.:					
Illuminazione:					
Orientamento:					
Intervento:					
Note progetto:					

IMMAGINE NON DISPONIBILE

Collocazione	<input type="checkbox"/> cavalcavia	<input type="checkbox"/> FS
	<input type="checkbox"/> in aderenza	<input type="checkbox"/> parapetto
	<input type="checkbox"/> curva	<input type="checkbox"/> isola spartitraffico
Conformità:		
Note:		

Via:	Wagner Riccardo	civico:	Km:	N. ubicazione:	1032
Frazione:				Tavola:	
Tipo strada:	Zona Piano:				
Utilizzo:	Pubblicità esterna				
Categoria:	Impianto di pubblicità o propaganda				
Tipologia:	Messaggio variabile				
Lunghezza spazio:	3,00	Numero spazi:	2		
Altezza spazio:	2,00	N. elementi:	1		
Superficie spazio:	6,00	Totale mq:	12,00		
Distanze	Prima		Dopo		
Segnali di pericolo:					
Segnali di indicazione:					
Semafori:					
Intersezioni:					
Gallerie:					
Altri impianti (temporanei):	<input type="checkbox"/>	<input type="checkbox"/>	Collocazione	<input type="checkbox"/> cavalcavia	<input type="checkbox"/> FS
Marg. carreggiata:			<input type="checkbox"/> in aderenza	<input type="checkbox"/> parapetto	
Dim. marciapiede:			<input type="checkbox"/> curva	<input type="checkbox"/> isola spartitraffico	
Edifici/Recinzioni:					
Altezza margine inf.:					
Illuminazione:					
Orientamento:					
Intervento:					
Note progetto:					

IMMAGINE NON DISPONIBILE

Via:	Verdi Giuseppe	civico:	Km:	N. ubicazione:	1033
Frazione:				Tavola:	
Tipo strada:	Zona Piano:				
Utilizzo:	Pubblicità esterna				
Categoria:	Impianto di pubblicità o propaganda				
Tipologia:	Messaggio variabile				
Lunghezza spazio:	3,00	Numero spazi:	2		
Altezza spazio:	2,00	N. elementi:	1		
Superficie spazio:	6,00	Totale mq:	12,00		
Distanze	Prima		Dopo		
Segnali di pericolo:					
Segnali di indicazione:					
Semafori:					
Intersezioni:					
Gallerie:					
Altri impianti (temporanei):	<input type="checkbox"/>	<input type="checkbox"/>	Collocazione	<input type="checkbox"/> cavalcavia	<input type="checkbox"/> FS
Marg. carreggiata:			<input type="checkbox"/> in aderenza	<input type="checkbox"/> parapetto	
Dim. marciapiede:			<input type="checkbox"/> curva	<input type="checkbox"/> isola spartitraffico	
Edifici/Recinzioni:					
Altezza margine inf.:					
Illuminazione:					
Orientamento:					
Intervento:					
Note progetto:					

IMMAGINE NON DISPONIBILE

Via:	Briantina	civico:	Km:	N. ubicazione:	1034
Frazione:				Tavola:	
Tipo strada:	Zona Piano:				
Utilizzo:	Pubblicità esterna				
Categoria:	Impianto di pubblicità o propaganda				
Tipologia:	Messaggio variabile				
Lunghezza spazio:	3,00	Numero spazi:	2		
Altezza spazio:	2,00	N. elementi:	1		
Superficie spazio:	6,00	Totale mq:	12,00		
Distanze	Prima	Dopo			
Segnali di pericolo:					
Segnali di indicazione:					
Semafori:					
Intersezioni:					
Gallerie:					
Altri impianti (temporanei):	<input type="checkbox"/>	<input type="checkbox"/>	Collocazione	<input type="checkbox"/> cavalcavia	<input type="checkbox"/> FS
Marg. carreggiata:			<input type="checkbox"/> in aderenza	<input type="checkbox"/> parapetto	
Dim. marciapiede:			<input type="checkbox"/> curva	<input type="checkbox"/> isola spartitraffico	
Edifici/Recinzioni:					
Altezza margine inf.:					
Illuminazione:					
Orientamento:					
Intervento:					
Note progetto:					

IMMAGINE NON DISPONIBILE

Conformità:
Note:

Via:	Monti V.	civico:	Km:	N. ubicazione:	1035
Frazione:				Tavola:	
Tipo strada:	Zona Piano:				
Utilizzo:	Pubblicità esterna				
Categoria:	Impianto di pubblicità o propaganda				
Tipologia:	Messaggio variabile				
Lunghezza spazio:	3,00	Numero spazi:	2		
Altezza spazio:	2,00	N. elementi:	1		
Superficie spazio:	6,00	Totale mq:	12,00		
Distanze	Prima	Dopo			
Segnali di pericolo:					
Segnali di indicazione:					
Semafori:					
Intersezioni:					
Gallerie:					
Altri impianti (temporanei):	<input type="checkbox"/>	<input type="checkbox"/>	Collocazione	<input type="checkbox"/> cavalcavia	<input type="checkbox"/> FS
Marg. carreggiata:			<input type="checkbox"/> in aderenza	<input type="checkbox"/> parapetto	
Dim. marciapiede:			<input type="checkbox"/> curva	<input type="checkbox"/> isola spartitraffico	
Edifici/Recinzioni:					
Altezza margine inf.:					
Illuminazione:					
Orientamento:					
Intervento:					
Note progetto:					

IMMAGINE NON DISPONIBILE

Conformità:
Note:

Via:	Montello	civico:	Km:	N. ubicazione:	1036
Frazione:				Tavola:	
Tipo strada:	Zona Piano:				
Utilizzo:	Pubblicità esterna				
Categoria:	Pubblicità temporanea				
Tipologia:	Striscione				
Lunghezza spazio:	Numero spazi:	2			
Altezza spazio:	N. elementi:	1			
Superficie spazio:	Totale mq:				
Distanze	Prima	Dopo			
Segnali di pericolo:					
Segnali di indicazione:					
Semafori:					
Intersezioni:					
Gallerie:					
Altri impianti (temporanei):	<input type="checkbox"/>	<input type="checkbox"/>	Collocazione	<input type="checkbox"/> cavalcavia	<input type="checkbox"/> FS
Marg. carreggiata:			<input type="checkbox"/> in aderenza	<input type="checkbox"/> parapetto	
Dim. marciapiede:			<input type="checkbox"/> curva	<input type="checkbox"/> isola spartitraffico	
Edifici/Recinzioni:					
Altezza margine inf.:					
Illuminazione:					
Orientamento:					
Intervento:					
Note progetto:					

IMMAGINE NON DISPONIBILE

Via:	Macallè	civico:	Km:	N. ubicazione:	1037
Frazione:				Tavola:	
Tipo strada:	Zona Piano:				
Utilizzo:	Pubblicità esterna				
Categoria:	Pubblicità temporanea				
Tipologia:	Striscione				
Lunghezza spazio:	Numero spazi:	2			
Altezza spazio:	N. elementi:	1			
Superficie spazio:	Totale mq:				
Distanze	Prima	Dopo			
Segnali di pericolo:					
Segnali di indicazione:					
Semafori:					
Intersezioni:					
Gallerie:					
Altri impianti (temporanei):	<input type="checkbox"/>	<input type="checkbox"/>	Collocazione	<input type="checkbox"/> cavalcavia	<input type="checkbox"/> FS
Marg. carreggiata:			<input type="checkbox"/> in aderenza	<input type="checkbox"/> parapetto	
Dim. marciapiede:			<input type="checkbox"/> curva	<input type="checkbox"/> isola spartitraffico	
Edifici/Recinzioni:					
Altezza margine inf.:					
Illuminazione:					
Orientamento:					
Intervento:					
Note progetto:					

IMMAGINE NON DISPONIBILE

Via:	Milano	civico:	Km:	N. ubicazione:	1038
Frazione:				Tavola:	
Tipo strada:	Zona Piano:				
Utilizzo:	Pubblicità esterna				
Categoria:	Pubblicità temporanea				
Tipologia:	Striscione				
Lunghezza spazio:	Numero spazi:	2			
Altezza spazio:	N. elementi:	1			
Superficie spazio:	Totale mq:				
Distanze	Prima	Dopo			
Segnali di pericolo:					
Segnali di indicazione:					
Semafori:					
Intersezioni:					
Gallerie:					
Altri impianti (temporanei):	<input type="checkbox"/>	<input type="checkbox"/>	Collocazione	<input type="checkbox"/> cavalcavia	<input type="checkbox"/> FS
Marg. carreggiata:			<input type="checkbox"/> in aderenza	<input type="checkbox"/> parapetto	
Dim. marciapiede:			<input type="checkbox"/> curva	<input type="checkbox"/> isola spartitraffico	
Edifici/Recinzioni:					
Altezza margine inf.:					
Illuminazione:					
Orientamento:					
Intervento:					
Note progetto:					

IMMAGINE NON DISPONIBILE

Collocazione	<input type="checkbox"/> cavalcavia	<input type="checkbox"/> FS
	<input type="checkbox"/> in aderenza	<input type="checkbox"/> parapetto
	<input type="checkbox"/> curva	<input type="checkbox"/> isola spartitraffico
Conformità:		
Note:		

Via:	Colzani Livio	civico:	Km:	N. ubicazione:	1039
Frazione:				Tavola:	
Tipo strada:	Zona Piano:				
Utilizzo:	Pubblicità esterna				
Categoria:	Pubblicità temporanea				
Tipologia:	Striscione				
Lunghezza spazio:	Numero spazi:	2			
Altezza spazio:	N. elementi:	1			
Superficie spazio:	Totale mq:				
Distanze	Prima	Dopo			
Segnali di pericolo:					
Segnali di indicazione:					
Semafori:					
Intersezioni:					
Gallerie:					
Altri impianti (temporanei):	<input type="checkbox"/>	<input type="checkbox"/>	Collocazione	<input type="checkbox"/> cavalcavia	<input type="checkbox"/> FS
Marg. carreggiata:			<input type="checkbox"/> in aderenza	<input type="checkbox"/> parapetto	
Dim. marciapiede:			<input type="checkbox"/> curva	<input type="checkbox"/> isola spartitraffico	
Edifici/Recinzioni:					
Altezza margine inf.:					
Illuminazione:					
Orientamento:					
Intervento:					
Note progetto:					

IMMAGINE NON DISPONIBILE

Collocazione	<input type="checkbox"/> cavalcavia	<input type="checkbox"/> FS
	<input type="checkbox"/> in aderenza	<input type="checkbox"/> parapetto
	<input type="checkbox"/> curva	<input type="checkbox"/> isola spartitraffico
Conformità:		
Note:		

Via:	Nazioni Unite delle	civico:	Km:	N. ubicazione:	1040
Frazione:				Tavola:	
Tipo strada:	Zona Piano:				
Utilizzo:	Pubblicità esterna				
Categoria:	Pubblicità temporanea				
Tipologia:	Striscione				
Lunghezza spazio:	Numero spazi:	2			
Altezza spazio:	N. elementi:	1			
Superficie spazio:	Totale mq:				
Distanze	Prima	Dopo			
Segnali di pericolo:					
Segnali di indicazione:					
Semafori:					
Intersezioni:					
Gallerie:					
Altri impianti (temporanei):	<input type="checkbox"/>	<input type="checkbox"/>	Collocazione	<input type="checkbox"/> cavalcavia	<input type="checkbox"/> FS
Marg. carreggiata:				<input type="checkbox"/> in aderenza	<input type="checkbox"/> parapetto
Dim. marciapiede:				<input type="checkbox"/> curva	<input type="checkbox"/> isola spartitraffico
Edifici/Recinzioni:					
Altezza margine inf.:					
Illuminazione:					
Orientamento:					
Intervento:					
Note progetto:					

IMMAGINE NON DISPONIBILE

Via:	Luini Bernardino	civico:	Km:	N. ubicazione:	1041
Frazione:				Tavola:	
Tipo strada:	Zona Piano:				
Utilizzo:	Pubblicità esterna				
Categoria:	Pubblicità temporanea				
Tipologia:	Striscione				
Lunghezza spazio:	Numero spazi:	2			
Altezza spazio:	N. elementi:	1			
Superficie spazio:	Totale mq:				
Distanze	Prima	Dopo			
Segnali di pericolo:					
Segnali di indicazione:					
Semafori:					
Intersezioni:					
Gallerie:					
Altri impianti (temporanei):	<input type="checkbox"/>	<input type="checkbox"/>	Collocazione	<input type="checkbox"/> cavalcavia	<input type="checkbox"/> FS
Marg. carreggiata:				<input type="checkbox"/> in aderenza	<input type="checkbox"/> parapetto
Dim. marciapiede:				<input type="checkbox"/> curva	<input type="checkbox"/> isola spartitraffico
Edifici/Recinzioni:					
Altezza margine inf.:					
Illuminazione:					
Orientamento:					
Intervento:					
Note progetto:					

IMMAGINE NON DISPONIBILE

Via: Wagner Riccardo civico: Km: N. ubicazione: 1042

Frazione: Tavola:

Tipo strada: Zona Piano:

Utilizzo: Pubblicità esterna

Categoria: Pubblicità temporanea

Tipologia: Striscione

Lunghezza spazio: Numero spazi: 2

Altezza spazio: N. elementi: 1

Superficie spazio: Totale mq:

Distanze Prima Dopo

Segnali di pericolo:

Segnali di indicazione:

Semafori:

Intersezioni:

Gallerie:

Altri impianti (temporanei):

Marg. carreggiata:

Dim. marciapiede:

Edifici/Recinzioni:

Altezza margine inf.:

Illuminazione:

Orientamento:

Intervento:

Note progetto:

IMMAGINE NON DISPONIBILE

Collocazione cavalcavia FS

in aderenza parapetto

curva isola spartitraffico

Conformità:

Note:

Via: Verdi Giuseppe civico: Km: N. ubicazione: 1043

Frazione: Tavola:

Tipo strada: Zona Piano:

Utilizzo: Pubblicità esterna

Categoria: Pubblicità temporanea

Tipologia: Striscione

Lunghezza spazio: Numero spazi: 2

Altezza spazio: N. elementi: 1

Superficie spazio: Totale mq:

Distanze Prima Dopo

Segnali di pericolo:

Segnali di indicazione:

Semafori:

Intersezioni:

Gallerie:

Altri impianti (temporanei):

Marg. carreggiata:

Dim. marciapiede:

Edifici/Recinzioni:

Altezza margine inf.:

Illuminazione:

Orientamento:

Intervento:

Note progetto:

IMMAGINE NON DISPONIBILE

Collocazione cavalcavia FS

in aderenza parapetto

curva isola spartitraffico

Conformità:

Note:

Via:	Briantina	civico:	Km:	N. ubicazione:	1044
Frazione:				Tavola:	
Tipo strada:	Zona Piano:				
Utilizzo:	Publicità esterna				
Categoria:	Publicità temporanea				
Tipologia:	Striscione				
Lunghezza spazio:	Numero spazi:	2			
Altezza spazio:	N. elementi:	1			
Superficie spazio:	Totale mq:				
Distanze	Prima	Dopo			
Segnali di pericolo:					
Segnali di indicazione:					
Semafori:					
Intersezioni:					
Gallerie:					
Altri impianti (temporanei):	<input type="checkbox"/>	<input type="checkbox"/>			
Marg. carreggiata:					
Dim. marciapiede:					
Edifici/Recinzioni:					
Altezza margine inf.:					
Illuminazione:					
Orientamento:					
Intervento:					
Note progetto:					

IMMAGINE NON
DISPONIBILE

Collocazione	<input type="checkbox"/> cavalcavia	<input type="checkbox"/> FS
	<input type="checkbox"/> in aderenza	<input type="checkbox"/> parapetto
	<input type="checkbox"/> curva	<input type="checkbox"/> isola spartitraffico

Conformità: _____
Note: _____

Via:	Monti V.	civico:	Km:	N. ubicazione:	1045
Frazione:				Tavola:	
Tipo strada:	Zona Piano:				
Utilizzo:	Publicità esterna				
Categoria:	Publicità temporanea				
Tipologia:	Striscione				
Lunghezza spazio:	Numero spazi:	2			
Altezza spazio:	N. elementi:	1			
Superficie spazio:	Totale mq:				
Distanze	Prima	Dopo			
Segnali di pericolo:					
Segnali di indicazione:					
Semafori:					
Intersezioni:					
Gallerie:					
Altri impianti (temporanei):	<input type="checkbox"/>	<input type="checkbox"/>			
Marg. carreggiata:					
Dim. marciapiede:					
Edifici/Recinzioni:					
Altezza margine inf.:					
Illuminazione:					
Orientamento:					
Intervento:					
Note progetto:					

IMMAGINE NON
DISPONIBILE

Collocazione	<input type="checkbox"/> cavalcavia	<input type="checkbox"/> FS
	<input type="checkbox"/> in aderenza	<input type="checkbox"/> parapetto
	<input type="checkbox"/> curva	<input type="checkbox"/> isola spartitraffico

Conformità: _____
Note: _____

Via:	Montello	civico:	Km:	N. ubicazione:	1046
Frazione:				Tavola:	
Tipo strada:	Zona Piano:				
Utilizzo:	Pubblicità esterna				
Categoria:	Cartello				
Tipologia:	Poster				
Lunghezza spazio:	6,00	Numero spazi:	2		
Altezza spazio:	3,00	N. elementi:	1		
Superficie spazio:	18,00	Totale mq:	36,00		
Distanze	Prima	Dopo			
Segnali di pericolo:					
Segnali di indicazione:					
Semafori:					
Intersezioni:					
Gallerie:					
Altri impianti (temporanei):	<input type="checkbox"/>	<input type="checkbox"/>	Collocazione	<input type="checkbox"/> cavalcavia	<input type="checkbox"/> FS
Marg. carreggiata:			<input type="checkbox"/> in aderenza	<input type="checkbox"/> parapetto	
Dim. marciapiede:			<input type="checkbox"/> curva	<input type="checkbox"/> isola spartitraffico	
Edifici/Recinzioni:					
Altezza margine inf.:					
Illuminazione:					
Orientamento:					
Intervento:					
Note progetto:					

IMMAGINE NON DISPONIBILE

Conformità:

Note:

Via:	Montello	civico:	Km:	N. ubicazione:	1047
Frazione:				Tavola:	
Tipo strada:	Zona Piano:				
Utilizzo:	Pubblicità esterna				
Categoria:	Cartello				
Tipologia:	Poster				
Lunghezza spazio:	6,00	Numero spazi:	2		
Altezza spazio:	3,00	N. elementi:	1		
Superficie spazio:	18,00	Totale mq:	36,00		
Distanze	Prima	Dopo			
Segnali di pericolo:					
Segnali di indicazione:					
Semafori:					
Intersezioni:					
Gallerie:					
Altri impianti (temporanei):	<input type="checkbox"/>	<input type="checkbox"/>	Collocazione	<input type="checkbox"/> cavalcavia	<input type="checkbox"/> FS
Marg. carreggiata:			<input type="checkbox"/> in aderenza	<input type="checkbox"/> parapetto	
Dim. marciapiede:			<input type="checkbox"/> curva	<input type="checkbox"/> isola spartitraffico	
Edifici/Recinzioni:					
Altezza margine inf.:					
Illuminazione:					
Orientamento:					
Intervento:					
Note progetto:					

IMMAGINE NON DISPONIBILE

Conformità:

Note:

Via:	Montello	civico:	Km:	N. ubicazione:	1048
Frazione:				Tavola:	
Tipo strada:	Zona Piano:				
Utilizzo:	Pubblicità esterna				
Categoria:	Cartello				
Tipologia:	Poster				
Lunghezza spazio:	6,00	Numero spazi:	2		
Altezza spazio:	3,00	N. elementi:	1		
Superficie spazio:	18,00	Totale mq:	36,00		
Distanze		Prima	Dopo		
Segnali di pericolo:					
Segnali di indicazione:					
Semafori:					
Intersezioni:					
Gallerie:					
Altri impianti (temporanei):	<input type="checkbox"/>	<input type="checkbox"/>	Collocazione	<input type="checkbox"/> cavalcavia	<input type="checkbox"/> FS
Marg. carreggiata:			<input type="checkbox"/> in aderenza	<input type="checkbox"/> parapetto	
Dim. marciapiede:			<input type="checkbox"/> curva	<input type="checkbox"/> isola spartitraffico	
Edifici/Recinzioni:					
Altezza margine inf.:					
Illuminazione:					
Orientamento:					
Intervento:					
Note progetto:					

**IMMAGINE NON
DISPONIBILE**

Via:	Macallè	civico:	Km:	N. ubicazione:	1049
Frazione:				Tavola:	
Tipo strada:	Zona Piano:				
Utilizzo:	Pubblicità esterna				
Categoria:	Cartello				
Tipologia:	Poster				
Lunghezza spazio:	6,00	Numero spazi:	2		
Altezza spazio:	3,00	N. elementi:	1		
Superficie spazio:	18,00	Totale mq:	36,00		
Distanze		Prima	Dopo		
Segnali di pericolo:					
Segnali di indicazione:					
Semafori:					
Intersezioni:					
Gallerie:					
Altri impianti (temporanei):	<input type="checkbox"/>	<input type="checkbox"/>	Collocazione	<input type="checkbox"/> cavalcavia	<input type="checkbox"/> FS
Marg. carreggiata:			<input type="checkbox"/> in aderenza	<input type="checkbox"/> parapetto	
Dim. marciapiede:			<input type="checkbox"/> curva	<input type="checkbox"/> isola spartitraffico	
Edifici/Recinzioni:					
Altezza margine inf.:					
Illuminazione:					
Orientamento:					
Intervento:					
Note progetto:					

**IMMAGINE NON
DISPONIBILE**

Via:	Colzani Livio	civico:	Km:	N. ubicazione:	1052
Frazione:				Tavola:	
Tipo strada:	Zona Piano:				
Utilizzo:	Pubblicità esterna				
Categoria:	Cartello				
Tipologia:	Poster				
Lunghezza spazio:	6,00	Numero spazi:	2		
Altezza spazio:	3,00	N. elementi:	1		
Superficie spazio:	18,00	Totale mq:	36,00		
Distanze	Prima	Dopo			
Segnali di pericolo:					
Segnali di indicazione:					
Semafori:					
Intersezioni:					
Gallerie:					
Altri impianti (temporanei):	<input type="checkbox"/>	<input type="checkbox"/>			
Marg. carreggiata:					
Dim. marciapiede:					
Edifici/Recinzioni:					
Altezza margine inf.:					
Illuminazione:					
Orientamento:					
Intervento:					
Note progetto:					

IMMAGINE NON DISPONIBILE

Collocazione	<input type="checkbox"/> cavalcavia	<input type="checkbox"/> FS
	<input type="checkbox"/> in aderenza	<input type="checkbox"/> parapetto
	<input type="checkbox"/> curva	<input type="checkbox"/> isola spartitraffico

Conformità: _____
 Note: _____

Via:	Nazioni Unite delle	civico:	Km:	N. ubicazione:	1053
Frazione:				Tavola:	
Tipo strada:	Zona Piano:				
Utilizzo:	Pubblicità esterna				
Categoria:	Cartello				
Tipologia:	Poster				
Lunghezza spazio:	6,00	Numero spazi:	2		
Altezza spazio:	3,00	N. elementi:	1		
Superficie spazio:	18,00	Totale mq:	36,00		
Distanze	Prima	Dopo			
Segnali di pericolo:					
Segnali di indicazione:					
Semafori:					
Intersezioni:					
Gallerie:					
Altri impianti (temporanei):	<input type="checkbox"/>	<input type="checkbox"/>			
Marg. carreggiata:					
Dim. marciapiede:					
Edifici/Recinzioni:					
Altezza margine inf.:					
Illuminazione:					
Orientamento:					
Intervento:					
Note progetto:					

IMMAGINE NON DISPONIBILE

Collocazione	<input type="checkbox"/> cavalcavia	<input type="checkbox"/> FS
	<input type="checkbox"/> in aderenza	<input type="checkbox"/> parapetto
	<input type="checkbox"/> curva	<input type="checkbox"/> isola spartitraffico

Conformità: _____
 Note: _____

Via:	Nazioni Unite delle	civico:	Km:	N. ubicazione:	1056
Frazione:				Tavola:	
Tipo strada:	Zona Piano:				
Utilizzo:	Pubblicità esterna				
Categoria:	Cartello				
Tipologia:	Poster				
Lunghezza spazio:	6,00	Numero spazi:	2		
Altezza spazio:	3,00	N. elementi:	1		
Superficie spazio:	18,00	Totale mq:	36,00		
Distanze	Prima	Dopo			
Segnali di pericolo:					
Segnali di indicazione:					
Semafori:					
Intersezioni:					
Gallerie:					
Altri impianti (temporanei):	<input type="checkbox"/>	<input type="checkbox"/>	Collocazione	<input type="checkbox"/> cavalcavia	<input type="checkbox"/> FS
Marg. carreggiata:				<input type="checkbox"/> in aderenza	<input type="checkbox"/> parapetto
Dim. marciapiede:				<input type="checkbox"/> curva	<input type="checkbox"/> isola spartitraffico
Edifici/Recinzioni:					
Altezza margine inf.:					
Illuminazione:					
Orientamento:					
Intervento:					
Note progetto:					

IMMAGINE NON DISPONIBILE

Via:	Wagner Riccardo	civico:	Km:	N. ubicazione:	1057
Frazione:				Tavola:	
Tipo strada:	Zona Piano:				
Utilizzo:	Pubblicità esterna				
Categoria:	Cartello				
Tipologia:	Poster				
Lunghezza spazio:	6,00	Numero spazi:	2		
Altezza spazio:	3,00	N. elementi:	1		
Superficie spazio:	18,00	Totale mq:	36,00		
Distanze	Prima	Dopo			
Segnali di pericolo:					
Segnali di indicazione:					
Semafori:					
Intersezioni:					
Gallerie:					
Altri impianti (temporanei):	<input type="checkbox"/>	<input type="checkbox"/>	Collocazione	<input type="checkbox"/> cavalcavia	<input type="checkbox"/> FS
Marg. carreggiata:				<input type="checkbox"/> in aderenza	<input type="checkbox"/> parapetto
Dim. marciapiede:				<input type="checkbox"/> curva	<input type="checkbox"/> isola spartitraffico
Edifici/Recinzioni:					
Altezza margine inf.:					
Illuminazione:					
Orientamento:					
Intervento:					
Note progetto:					

IMMAGINE NON DISPONIBILE

Via: Monti V. civico: Km: N. ubicazione: 1060

Frazione: Tavola:

Tipo strada: Zona Piano:

Utilizzo: Pubblicità esterna

Categoria: Cartello

Tipologia: Poster

Lunghezza spazio: 6,00 Numero spazi: 2

Altezza spazio: 3,00 N. elementi: 1

Superficie spazio: 18,00 Totale mq: 36,00

Distanze Prima Dopo

Segnali di pericolo:

Segnali di indicazione:

Semafori:

Intersezioni:

Gallerie:

Altri impianti (temporanei):

Marg. carreggiata:

Dim. marciapiede:

Edifici/Recinzioni:

Altezza margine inf.:

Illuminazione:

Orientamento:

Intervento:

Note progetto:

**IMMAGINE NON
DISPONIBILE**

Collocazione cavalcavia FS

in aderenza parapetto

curva isola spartitraffico

Conformità:

Note:

Via:	Cadore	civico: 230	Km:	N. ubicazione:	443
Frazione:	SEREGNO			Tavola:	
Tipo strada:	E	Zona Piano:	Zona A2		
Utilizzo:	Pubblicità esterna				
Categoria:	Impianto pubblicitario di servizio				
Tipologia:	Palina bus				
Lunghezza spazio:	0,70	Numero spazi:			
Altezza spazio:	1,00	N. elementi:	1		
Superficie spazio:	0,70	Totale mq:			
Distanze		Prima	Dopo		
Segnali di pericolo:					
Segnali di indicazione:					
Semafori:					
Intersezioni:					
Gallerie:					
Altri impianti (temporanei):	<input type="checkbox"/>	<input type="checkbox"/>			
Marg. carreggiata:					
Dim. marciapiede:					
Edifici/Recinzioni:					
Altezza margine inf.:	2,25				
Illuminazione:	Non luminoso				
Orientamento:	Inclinato				



Collocazione	<input type="checkbox"/> cavalcavia	<input type="checkbox"/> FS
	<input type="checkbox"/> in aderenza	<input type="checkbox"/> parapetto
	<input type="checkbox"/> curva	<input type="checkbox"/> isola spartitraffico
Conformità:	Non conforme	
Note:	-Altezza margine inferiore	

Intervento:
Note progetto:

Via:	Alpini degli	civico:	Km:	N. ubicazione:	444
Frazione:	SEREGNO			Tavola:	
Tipo strada:	F	Zona Piano:	Zona A2		
Utilizzo:	Pubblica affissione commerciale				
Categoria:	Cartello				
Tipologia:	Standardo				
Lunghezza spazio:	1,40	Numero spazi:	2		
Altezza spazio:	2,00	N. elementi:	1		
Superficie spazio:	2,80	Totale mq:	5,60		
Distanze		Prima	Dopo		
Segnali di pericolo:					
Segnali di indicazione:					
Semafori:					
Intersezioni:					
Gallerie:					
Altri impianti (temporanei):	<input type="checkbox"/>	<input type="checkbox"/>			
Marg. carreggiata:	1,48				
Dim. marciapiede:	1,20				
Edifici/Recinzioni:					
Altezza margine inf.:	0,77				
Illuminazione:	Non luminoso				
Orientamento:	Parallelo				



Collocazione	<input type="checkbox"/> cavalcavia	<input type="checkbox"/> FS
	<input type="checkbox"/> in aderenza	<input type="checkbox"/> parapetto
	<input type="checkbox"/> curva	<input type="checkbox"/> isola spartitraffico
Conformità:	Conforme	
Note:	-NB eseguire manutenzione straordinaria: impianto arrugginito	

Intervento: Manutenzione
Note progetto: Prevista manutenzione del manufatto

Via:	Montello	civico:	Km:	N. ubicazione:	441
Frazione:	SEREGNO	Tavola:			
Tipo strada:	E	Zona Piano:	Zona A2		
Utilizzo:	Pubblicità esterna				
Categoria:	Cartello				
Tipologia:	Cartello				
Lunghezza spazio:	2,40	Numero spazi:	2		
Altezza spazio:	2,00	N. elementi:	1		
Superficie spazio:	4,80	Totale mq:	9,60		
Distanze		Prima	Dopo		
Segnali di pericolo:					
Segnali di indicazione:					
Semafori:					
Intersezioni:					
Gallerie:					
Altri impianti (temporanei):	<input type="checkbox"/>	<input type="checkbox"/>			
Marg. carreggiata:					
Dim. marciapiede:					
Edifici/Recinzioni:					
Altezza margine inf.:	5,80				
Illuminazione:	Non luminoso				
Orientamento:	Ortagonale				
Intervento:					
Note progetto:					




Collocazione	<input type="checkbox"/> cavalcavia	<input type="checkbox"/> FS
	<input type="checkbox"/> in aderenza	<input type="checkbox"/> parapetto
	<input type="checkbox"/> curva	<input type="checkbox"/> isola spartitraffico
Conformità:	Conforme	
Note:		

Via:	Valassina	civico:	Km:	N. ubicazione:	442
Frazione:	SEREGNO	Tavola:			
Tipo strada:	E	Zona Piano:	Zona A2		
Utilizzo:	Pubblicità esterna				
Categoria:	Impianto pubblicitario di servizio				
Tipologia:	Palina bus				
Lunghezza spazio:	0,70	Numero spazi:			
Altezza spazio:	1,00	N. elementi:	1		
Superficie spazio:	0,70	Totale mq:			
Distanze		Prima	Dopo		
Segnali di pericolo:					
Segnali di indicazione:					
Semafori:					
Intersezioni:					
Gallerie:					
Altri impianti (temporanei):	<input type="checkbox"/>	<input type="checkbox"/>			
Marg. carreggiata:					
Dim. marciapiede:					
Edifici/Recinzioni:					
Altezza margine inf.:	2,50				
Illuminazione:	Non luminoso				
Orientamento:	Ortagonale				
Intervento:					
Note progetto:					



Collocazione	<input type="checkbox"/> cavalcavia	<input type="checkbox"/> FS
	<input type="checkbox"/> in aderenza	<input type="checkbox"/> parapetto
	<input type="checkbox"/> curva	<input type="checkbox"/> isola spartitraffico
Conformità:	Conforme	
Note:	-NB eseguire manutenzione straordinaria:impianto arrugginito	

Via:	Verdi Giuseppe	civico: 202	Km:	N. ubicazione:	439
Frazione:	SEREGNO				Tavola:
Tipo strada:	E	Zona Piano:	Zona A2		
Utilizzo:	Pubblicità esterna				
Categoria:	Impianto pubblicitario di servizio				
Tipologia:	Palina bus				
Lunghezza spazio:	0,70	Numero spazi:	0		
Altezza spazio:	1,00	N. elementi:	1		
Superficie spazio:	0,70	Totale mq:	0,00		
Distanze		Prima	Dopo		
Segnali di pericolo:					
Segnali di indicazione:					
Semafori:					
Intersezioni:					
Gallerie:					
Altri impianti (temporanei):	<input type="checkbox"/>	<input type="checkbox"/>			
Marg. carreggiata:					
Dim. marciapiede:					
Edifici/Recinzioni:					
Altezza margine inf.:	2,30				
Illuminazione:	Non luminoso				
Orientamento:	Ortagonale				




Collocazione	<input type="checkbox"/> cavalcavia	<input type="checkbox"/> FS
	<input type="checkbox"/> in aderenza	<input type="checkbox"/> parapetto
	<input type="checkbox"/> curva	<input type="checkbox"/> isola spartitraffico

Conformità:	Conforme
Note:	-NB eseguire manutenzione straordinaria: impianto arrugginito

Intervento:
Note progetto:

Via:	Porada alla	civico:	Km:	N. ubicazione:	440
Frazione:	SEREGNO				Tavola:
Tipo strada:	F	Zona Piano:	Zona A2		
Utilizzo:	Pubblicità esterna				
Categoria:	Impianto pubblicitario di servizio				
Tipologia:	Palina bus				
Lunghezza spazio:	0,70	Numero spazi:			
Altezza spazio:	1,00	N. elementi:	1		
Superficie spazio:	0,70	Totale mq:			
Distanze		Prima	Dopo		
Segnali di pericolo:					
Segnali di indicazione:					
Semafori:					
Intersezioni:					
Gallerie:					
Altri impianti (temporanei):	<input type="checkbox"/>	<input type="checkbox"/>			
Marg. carreggiata:					
Dim. marciapiede:					
Edifici/Recinzioni:					
Altezza margine inf.:	2,20				
Illuminazione:	Non luminoso				
Orientamento:	Ortagonale				



Collocazione	<input type="checkbox"/> cavalcavia	<input type="checkbox"/> FS
	<input type="checkbox"/> in aderenza	<input type="checkbox"/> parapetto
	<input type="checkbox"/> curva	<input type="checkbox"/> isola spartitraffico

Conformità:	Non conforme
Note:	-Altezza margine inferiore

Intervento:
Note progetto:


Via:	Montello	civico:	Km:	N. ubicazione:	437
Frazione:	SEREGNO	Tavola:			
Tipo strada:	E	Zona Piano:	Zona A2		
Utilizzo:	Pubblicità esterna				
Categoria:	Impianto pubblicitario di servizio				
Tipologia:	Palina bus				
Lunghezza spazio:	0,70	Numero spazi:			
Altezza spazio:	1,00	N. elementi:	1		
Superficie spazio:	0,70	Totale mq:			
Distanze		Prima	Dopo		
Segnali di pericolo:					
Segnali di indicazione:					
Semafori:					
Intersezioni:					
Gallerie:					
Altri impianti (temporanei):	<input type="checkbox"/>	<input type="checkbox"/>	Collocazione	<input type="checkbox"/> cavalcavia	<input type="checkbox"/> FS
Marg. carreggiata:					
Dim. marciapiede:					
Edifici/Recinzioni:					
Altezza margine inf.:	2,10	Conformità: Non conforme			
Illuminazione:	Non luminoso	Note: -Altezza margine inferiore			
Orientamento:	Ortagonale				
Intervento:					
Note progetto:					



Via:	Montello	civico:	Km:	N. ubicazione:	438
Frazione:	SEREGNO	Tavola:			
Tipo strada:	E	Zona Piano:	Zona A2		
Utilizzo:	Pubblicità esterna				
Categoria:	Impianto pubblicitario di servizio				
Tipologia:	Palina bus				
Lunghezza spazio:	0,70	Numero spazi:			
Altezza spazio:	1,00	N. elementi:	1		
Superficie spazio:	0,70	Totale mq:			
Distanze		Prima	Dopo		
Segnali di pericolo:					
Segnali di indicazione:					
Semafori:					
Intersezioni:					
Gallerie:					
Altri impianti (temporanei):	<input type="checkbox"/>	<input type="checkbox"/>	Collocazione	<input type="checkbox"/> cavalcavia	<input type="checkbox"/> FS
Marg. carreggiata:					
Dim. marciapiede:					
Edifici/Recinzioni:					
Altezza margine inf.:	2,35	Conformità: Conforme			
Illuminazione:	Non luminoso	Note:			
Orientamento:	Ortagonale				
Intervento:					
Note progetto:					



Via:	Montello	civico:	Km:	N. ubicazione:	435
Frazione:	SEREGNO			Tavola:	
Tipo strada:	E	Zona Piano:	Zona A2		
Utilizzo:	Pubblicità esterna				
Categoria:	Impianto pubblicitario di servizio				
Tipologia:	Palina bus				
Lunghezza spazio:	0,70	Numero spazi:			
Altezza spazio:	1,00	N. elementi:	1		
Superficie spazio:	0,70	Totale mq:			
Distanze		Prima	Dopo		
Segnali di pericolo:					
Segnali di indicazione:					
Semafori:					
Intersezioni:					
Gallerie:					
Altri impianti (temporanei):	<input type="checkbox"/>	<input type="checkbox"/>			
Marg. carreggiata:					
Dim. marciapiede:					
Edifici/Recinzioni:					
Altezza margine inf.:	2,15				
Illuminazione:	Non luminoso				
Orientamento:	Ortagonale				



Collocazione	<input type="checkbox"/> cavalcavia	<input type="checkbox"/> FS
	<input type="checkbox"/> in aderenza	<input type="checkbox"/> parapetto
	<input type="checkbox"/> curva	<input type="checkbox"/> isola spartitraffico

Conformità: Non conforme

Note: -Altezza margine inferiore

Intervento:
Note progetto:

Via:	Montello	civico:	Km:	N. ubicazione:	436
Frazione:	SEREGNO			Tavola:	
Tipo strada:	E	Zona Piano:	Zona A2		
Utilizzo:	Pubblicità esterna				
Categoria:	Impianto pubblicitario di servizio				
Tipologia:	Palina bus				
Lunghezza spazio:	0,70	Numero spazi:			
Altezza spazio:	1,00	N. elementi:	1		
Superficie spazio:	0,70	Totale mq:			
Distanze		Prima	Dopo		
Segnali di pericolo:					
Segnali di indicazione:					
Semafori:					
Intersezioni:					
Gallerie:					
Altri impianti (temporanei):	<input type="checkbox"/>	<input type="checkbox"/>			
Marg. carreggiata:					
Dim. marciapiede:					
Edifici/Recinzioni:					
Altezza margine inf.:	2,10				
Illuminazione:	Non luminoso				
Orientamento:	Ortagonale				



Collocazione	<input type="checkbox"/> cavalcavia	<input type="checkbox"/> FS
	<input type="checkbox"/> in aderenza	<input type="checkbox"/> parapetto
	<input type="checkbox"/> curva	<input type="checkbox"/> isola spartitraffico

Conformità: Non conforme

Note: -Altezza margine inferiore

Intervento:
Note progetto:

Via:	Cadore	civico:	Km:	N. ubicazione:	433
Frazione:	SEREGNO	Tavola:			
Tipo strada:	F	Zona Piano:	Zona A2		
Utilizzo:	Pubblicità esterna				
Categoria:	Impianto pubblicitario di servizio				
Tipologia:	Palina bus				
Lunghezza spazio:	0,70	Numero spazi:			
Altezza spazio:	1,00	N. elementi:	1		
Superficie spazio:	0,70	Totale mq:			
Distanze		Prima	Dopo		
Segnali di pericolo:					
Segnali di indicazione:					
Semafori:					
Intersezioni:					
Gallerie:					
Altri impianti (temporanei):	<input type="checkbox"/>	<input type="checkbox"/>			
Marg. carreggiata:					
Dim. marciapiede:					
Edifici/Recinzioni:					
Altezza margine inf.:	2,10				
Illuminazione:	Non luminoso				
Orientamento:	Ortagonale				
Intervento:					
Note progetto:					



Collocazione	<input type="checkbox"/> cavalcavia	<input type="checkbox"/> FS
	<input type="checkbox"/> in aderenza	<input type="checkbox"/> parapetto
	<input type="checkbox"/> curva	<input type="checkbox"/> isola spartitraffico
Conformità:	Non conforme	
Note:	-Altezza margine inferiore	

Via:	Cadore	civico: 101	Km:	N. ubicazione:	434
Frazione:	SEREGNO	Tavola:			
Tipo strada:	F	Zona Piano:	Zona A2		
Utilizzo:	Pubblicità esterna				
Categoria:	Impianto pubblicitario di servizio				
Tipologia:	Palina bus				
Lunghezza spazio:	0,70	Numero spazi:			
Altezza spazio:	1,00	N. elementi:	2		
Superficie spazio:	0,70	Totale mq:			
Distanze		Prima	Dopo		
Segnali di pericolo:					
Segnali di indicazione:					
Semafori:					
Intersezioni:					
Gallerie:					
Altri impianti (temporanei):	<input type="checkbox"/>	<input type="checkbox"/>			
Marg. carreggiata:					
Dim. marciapiede:					
Edifici/Recinzioni:					
Altezza margine inf.:	2,10				
Illuminazione:	Non luminoso				
Orientamento:	Ortagonale				
Intervento:					
Note progetto:					



Collocazione	<input type="checkbox"/> cavalcavia	<input type="checkbox"/> FS
	<input type="checkbox"/> in aderenza	<input type="checkbox"/> parapetto
	<input type="checkbox"/> curva	<input type="checkbox"/> isola spartitraffico
Conformità:	Non conforme	
Note:	-Altezza margine inferiore	

Via:	Legnano	civico:	Km:	N. ubicazione:	431
Frazione:	SEREGNO				Tavola:
Tipo strada:	F	Zona Piano:	Zona A2		
Utilizzo:	Pubblicità esterna				
Categoria:	Impianto pubblicitario di servizio				
Tipologia:	Palina bus				
Lunghezza spazio:	0,70	Numero spazi:			
Altezza spazio:	1,00	N. elementi:	1		
Superficie spazio:	0,70	Totale mq:			
Distanze		Prima	Dopo		
Segnali di pericolo:					
Segnali di indicazione:					
Semafori:					
Intersezioni:					
Gallerie:					
Altri impianti (temporanei):	<input type="checkbox"/>	<input type="checkbox"/>			
Marg. carreggiata:					
Dim. marciapiede:					
Edifici/Recinzioni:					
Altezza margine inf.:	2,20				
Illuminazione:	Non luminoso				
Orientamento:	Parallelo				
Intervento:					
Note progetto:					



Collocazione	<input type="checkbox"/> cavalcavia	<input type="checkbox"/> FS
	<input type="checkbox"/> in aderenza	<input type="checkbox"/> parapetto
	<input type="checkbox"/> curva	<input type="checkbox"/> isola spartitraffico
Conformità:	Non conforme	
Note:	-Altezza margine inferiore	

Via:	Cadore	civico: 100	Km:	N. ubicazione:	432
Frazione:	SEREGNO				Tavola:
Tipo strada:	F	Zona Piano:	Zona A2		
Utilizzo:	Pubblicità esterna				
Categoria:	Impianto pubblicitario di servizio				
Tipologia:	Palina bus				
Lunghezza spazio:	0,70	Numero spazi:			
Altezza spazio:	1,00	N. elementi:	1		
Superficie spazio:	0,70	Totale mq:			
Distanze		Prima	Dopo		
Segnali di pericolo:					
Segnali di indicazione:					
Semafori:					
Intersezioni:					
Gallerie:					
Altri impianti (temporanei):	<input type="checkbox"/>	<input type="checkbox"/>			
Marg. carreggiata:					
Dim. marciapiede:					
Edifici/Recinzioni:					
Altezza margine inf.:	2,10				
Illuminazione:	Non luminoso				
Orientamento:	Ortagonale				
Intervento:					
Note progetto:					



Collocazione	<input type="checkbox"/> cavalcavia	<input type="checkbox"/> FS
	<input type="checkbox"/> in aderenza	<input type="checkbox"/> parapetto
	<input type="checkbox"/> curva	<input type="checkbox"/> isola spartitraffico
Conformità:	Non conforme	
Note:	-Altezza margine inferiore	

Via: Parini Giuseppe civico: 43 Km: N. ubicazione: 429

Frazione: SEREGNO Tavola:

Tipo strada: E Zona Piano: Zona A2
Utilizzo: Pubblicità esterna
Categoria: Impianto pubblicitario di servizio

Tipologia: Palina bus
Lunghezza spazio: 0,70 Numero spazi:
Altezza spazio: 1,00 N. elementi: 1
Superficie spazio: 0,70 Totale mq:

Distanze Prima Dopo

Segnali di pericolo:

Segnali di indicazione:

Semafori:

Intersezioni:

Gallerie:

Altri impianti (temporanei):

Marg. carreggiata:

Dim. marciapiede:

Edifici/Recinzioni:

Altezza margine inf.: 2,05

Illuminazione: Non luminoso

Orientamento: Inclinato



Collocazione cavalcavia FS

in aderenza parapetto

curva isola spartitraffico

Conformità: Non conforme

Note: -Altezza margine inferiore

Intervento:

Note progetto:

Via: Parini Giuseppe civico: 40 Km: N. ubicazione: 430

Frazione: SEREGNO Tavola:

Tipo strada: E Zona Piano: Zona A2
Utilizzo: Pubblicità esterna
Categoria: Impianto pubblicitario di servizio

Tipologia: Palina bus
Lunghezza spazio: 0,70 Numero spazi:
Altezza spazio: 1,00 N. elementi: 1
Superficie spazio: 0,70 Totale mq:

Distanze Prima Dopo

Segnali di pericolo:

Segnali di indicazione:

Semafori:

Intersezioni:

Gallerie:

Altri impianti (temporanei):

Marg. carreggiata:

Dim. marciapiede:

Edifici/Recinzioni:

Altezza margine inf.: 2,10

Illuminazione: Non luminoso

Orientamento: Ortogonale



Collocazione cavalcavia FS

in aderenza parapetto

curva isola spartitraffico

Conformità: Non conforme

Note: -Altezza margine inferiore

Intervento:

Note progetto:

Via:	Stoppani Antonio	civico:	Km:	N. ubicazione:	427
Frazione:	SEREGNO				Tavola:
Tipo strada:	E	Zona Piano:	Zona A2		
Utilizzo:	Pubblicità esterna				
Categoria:	Impianto pubblicitario di servizio				
Tipologia:	Palina bus				
Lunghezza spazio:	0,70	Numero spazi:			
Altezza spazio:	1,00	N. elementi:	1		
Superficie spazio:	0,70	Totale mq:			
Distanze		Prima	Dopo		
Segnali di pericolo:					
Segnali di indicazione:					
Semafori:					
Intersezioni:					
Gallerie:					
Altri impianti (temporanei):	<input type="checkbox"/>	<input type="checkbox"/>			
Marg. carreggiata:					
Dim. marciapiede:					
Edifici/Recinzioni:					
Altezza margine inf.:	2,10				
Illuminazione:	Non luminoso				
Orientamento:	Ortogonale				



Collocazione	<input type="checkbox"/> cavalcavia	<input type="checkbox"/> FS
	<input type="checkbox"/> in aderenza	<input type="checkbox"/> parapetto
	<input type="checkbox"/> curva	<input type="checkbox"/> isola spartitraffico

Conformità:	Non conforme
Note:	-Altezza margine inferiore

Intervento:

Note progetto:

Via:	Verdi Giuseppe	civico: 178	Km:	N. ubicazione:	428
Frazione:	SEREGNO				Tavola:
Tipo strada:	E	Zona Piano:	Zona A2		
Utilizzo:	Pubblicità esterna				
Categoria:	Impianto pubblicitario di servizio				
Tipologia:	Palina bus				
Lunghezza spazio:	0,70	Numero spazi:			
Altezza spazio:	1,00	N. elementi:	1		
Superficie spazio:	0,70	Totale mq:			
Distanze		Prima	Dopo		
Segnali di pericolo:					
Segnali di indicazione:					
Semafori:					
Intersezioni:					
Gallerie:					
Altri impianti (temporanei):	<input type="checkbox"/>	<input type="checkbox"/>			
Marg. carreggiata:					
Dim. marciapiede:					
Edifici/Recinzioni:					
Altezza margine inf.:	2,10				
Illuminazione:	Non luminoso				
Orientamento:	Ortogonale				



Collocazione	<input type="checkbox"/> cavalcavia	<input type="checkbox"/> FS
	<input type="checkbox"/> in aderenza	<input type="checkbox"/> parapetto
	<input type="checkbox"/> curva	<input type="checkbox"/> isola spartitraffico

Conformità:	Non conforme
Note:	-Altezza margine inferiore

Intervento:

Note progetto:

Via: Stoppani Antonio civico: 79 Km: N. ubicazione: 425

Frazione: SEREGNO
Tipo strada: E Zona Piano: Zona A2
Utilizzo: Pubblicità esterna
Categoria: Impianto pubblicitario di servizio

Tipologia: Palina bus
Lunghezza spazio: 0,70 Numero spazi:
Altezza spazio: 1,00 N. elementi: 1
Superficie spazio: 0,70 Totale mq:

Distanze Prima Dopo

Segnali di pericolo:

Segnali di indicazione:

Semafori:

Intersezioni:

Gallerie:

Altri impianti (temporanei):

Marg. carreggiata:

Dim. marciapiede:

Edifici/Recinzioni:

Altezza margine inf.: 2,10

Illuminazione: Non luminoso

Orientamento: Ortogonale



Collocazione cavalcavia FS
 in aderenza parapetto
 curva isola spartitraffico

Conformità: Non conforme

Note: -Altezza margine inferiore

Intervento:

Note progetto:

Via: Stoppani Antonio civico: 28 Km: N. ubicazione: 426

Frazione: SEREGNO
Tipo strada: E Zona Piano: Zona A2
Utilizzo: Pubblicità esterna
Categoria: Impianto pubblicitario di servizio

Tipologia: Palina bus
Lunghezza spazio: 0,70 Numero spazi:
Altezza spazio: 1,00 N. elementi: 1
Superficie spazio: 0,70 Totale mq:

Distanze Prima Dopo

Segnali di pericolo:

Segnali di indicazione:

Semafori:

Intersezioni:

Gallerie:

Altri impianti (temporanei):

Marg. carreggiata:

Dim. marciapiede:

Edifici/Recinzioni:

Altezza margine inf.: 2,10

Illuminazione: Non luminoso

Orientamento: Ortogonale



Collocazione cavalcavia FS
 in aderenza parapetto
 curva isola spartitraffico


Conformità: Non conforme

Note: -Altezza margine inferiore

Intervento:

Note progetto:

Via:	Piave	civico:	Km:	N. ubicazione:	423
Frazione:	SEREGNO				Tavola:
Tipo strada:	F	Zona Piano:	Zona A2		
Utilizzo:	Pubblicità esterna				
Categoria:	Impianto pubblicitario di servizio				
Tipologia:	Palina bus				
Lunghezza spazio:	0,70	Numero spazi:			
Altezza spazio:	1,00	N. elementi:	1		
Superficie spazio:	0,70	Totale mq:			
Distanze		Prima	Dopo		
Segnali di pericolo:					
Segnali di indicazione:					
Semafori:					
Intersezioni:					
Gallerie:					
Altri impianti (temporanei):	<input type="checkbox"/>	<input type="checkbox"/>			
Marg. carreggiata:					
Dim. marciapiede:					
Edifici/Recinzioni:					
Altezza margine inf.:	2,10				
Illuminazione:	Non luminoso				
Orientamento:	Ortagonale				



Collocazione	<input type="checkbox"/> cavalcavia	<input type="checkbox"/> FS
	<input type="checkbox"/> in aderenza	<input type="checkbox"/> parapetto
	<input type="checkbox"/> curva	<input type="checkbox"/> isola spartitraffico
Conformità:	Non conforme	
Note:	-Altezza margine inferiore	

Intervento:
Note progetto:

Via:	Piave	civico:	Km:	N. ubicazione:	424
Frazione:	SEREGNO				Tavola:
Tipo strada:	F	Zona Piano:	Zona A2		
Utilizzo:	Pubblicità esterna				
Categoria:	Impianto pubblicitario di servizio				
Tipologia:	Palina bus				
Lunghezza spazio:	0,70	Numero spazi:	0		
Altezza spazio:	1,00	N. elementi:	1		
Superficie spazio:	0,70	Totale mq:	0,00		
Distanze		Prima	Dopo		
Segnali di pericolo:					
Segnali di indicazione:					
Semafori:					
Intersezioni:					
Gallerie:					
Altri impianti (temporanei):	<input type="checkbox"/>	<input type="checkbox"/>			
Marg. carreggiata:					
Dim. marciapiede:					
Edifici/Recinzioni:					
Altezza margine inf.:	2,24				
Illuminazione:	Non luminoso				
Orientamento:	Ortagonale				



Collocazione	<input type="checkbox"/> cavalcavia	<input type="checkbox"/> FS
	<input type="checkbox"/> in aderenza	<input type="checkbox"/> parapetto
	<input type="checkbox"/> curva	<input type="checkbox"/> isola spartitraffico
Conformità:	Non conforme	
Note:	-Altezza margine inferiore	

Intervento:
Note progetto:

Via:	Piave	civico: 57	Km:	N. ubicazione:	421
Frazione:	SEREGNO			Tavola:	
Tipo strada:	F	Zona Piano:	Zona A2		
Utilizzo:	Pubblicità esterna				
Categoria:	Impianto pubblicitario di servizio				
Tipologia:	Palina bus				
Lunghezza spazio:	0,70	Numero spazi:			
Altezza spazio:	1,00	N. elementi:	1		
Superficie spazio:	0,70	Totale mq:			
Distanze		Prima	Dopo		
Segnali di pericolo:					
Segnali di indicazione:					
Semafori:					
Intersezioni:					
Gallerie:					
Altri impianti (temporanei):	<input type="checkbox"/>	<input type="checkbox"/>			
Marg. carreggiata:					
Dim. marciapiede:					
Edifici/Recinzioni:					
Altezza margine inf.:	2,20				
Illuminazione:	Non luminoso				
Orientamento:	Inclinato				
Intervento:					
Note progetto:					



Collocazione	<input type="checkbox"/> cavalcavia	<input type="checkbox"/> FS
	<input type="checkbox"/> in aderenza	<input type="checkbox"/> parapetto
	<input type="checkbox"/> curva	<input type="checkbox"/> isola spartitraffico
Conformità:	Non conforme	
Note:	-Altezza margine inferiore	

Via:	Wagner Riccardo	civico:	Km:	N. ubicazione:	422
Frazione:	SEREGNO			Tavola:	
Tipo strada:	E	Zona Piano:	Zona A2		
Utilizzo:	Pubblicità esterna				
Categoria:	Impianto pubblicitario di servizio				
Tipologia:	Palina bus				
Lunghezza spazio:	0,70	Numero spazi:			
Altezza spazio:	1,00	N. elementi:	1		
Superficie spazio:	0,70	Totale mq:			
Distanze		Prima	Dopo		
Segnali di pericolo:					
Segnali di indicazione:					
Semafori:					
Intersezioni:					
Gallerie:					
Altri impianti (temporanei):	<input type="checkbox"/>	<input type="checkbox"/>			
Marg. carreggiata:					
Dim. marciapiede:					
Edifici/Recinzioni:					
Altezza margine inf.:	2,15				
Illuminazione:	Non luminoso				
Orientamento:	Ortagonale				
Intervento:					
Note progetto:					



Collocazione	<input type="checkbox"/> cavalcavia	<input type="checkbox"/> FS
	<input type="checkbox"/> in aderenza	<input type="checkbox"/> parapetto
	<input type="checkbox"/> curva	<input type="checkbox"/> isola spartitraffico
Conformità:	Non conforme	
Note:	-Altezza margine inferiore	

Via:	Tagliamento	civico: 15	Km:	N. ubicazione:	419
Frazione:	SEREGNO				Tavola:
Tipo strada:	F	Zona Piano:	Zona A2		
Utilizzo:	Pubblicità esterna				
Categoria:	Impianto pubblicitario di servizio				
Tipologia:	Palina bus				
Lunghezza spazio:	0,70	Numero spazi:			
Altezza spazio:	1,00	N. elementi:	1		
Superficie spazio:	0,70	Totale mq:			
Distanze		Prima	Dopo		
Segnali di pericolo:					
Segnali di indicazione:					
Semafori:					
Intersezioni:					
Gallerie:					
Altri impianti (temporanei):	<input type="checkbox"/>	<input type="checkbox"/>			
Marg. carreggiata:					
Dim. marciapiede:					
Edifici/Recinzioni:					
Altezza margine inf.:	2,10				
Illuminazione:	Non luminoso				
Orientamento:	Ortagonale				

Collocazione	<input type="checkbox"/> cavalcavia	<input type="checkbox"/> FS
	<input type="checkbox"/> in aderenza	<input type="checkbox"/> parapetto
	<input type="checkbox"/> curva	<input type="checkbox"/> isola spartitraffico
Conformità:	Non conforme	
Note:	-Altezza margine inferiore	



Via:	Piave	civico: 22	Km:	N. ubicazione:	420
Frazione:	SEREGNO				Tavola:
Tipo strada:	F	Zona Piano:	Zona A2		
Utilizzo:	Pubblicità esterna				
Categoria:	Impianto pubblicitario di servizio				
Tipologia:	Palina bus				
Lunghezza spazio:	0,70	Numero spazi:			
Altezza spazio:	1,00	N. elementi:	1		
Superficie spazio:	0,70	Totale mq:			
Distanze		Prima	Dopo		
Segnali di pericolo:					
Segnali di indicazione:					
Semafori:					
Intersezioni:					
Gallerie:					
Altri impianti (temporanei):	<input type="checkbox"/>	<input type="checkbox"/>			
Marg. carreggiata:					
Dim. marciapiede:					
Edifici/Recinzioni:					
Altezza margine inf.:	2,10				
Illuminazione:	Non luminoso				
Orientamento:	Inclinato				

Collocazione	<input type="checkbox"/> cavalcavia	<input type="checkbox"/> FS
	<input type="checkbox"/> in aderenza	<input type="checkbox"/> parapetto
	<input type="checkbox"/> curva	<input type="checkbox"/> isola spartitraffico
Conformità:	Non conforme	
Note:	-Altezza margine inferiore	



Intervento:
Note progetto:


Via:	Cadore	civico: 128	Km:	N. ubicazione:	417
Frazione:	SEREGNO	Tavola:			
Tipo strada:	E	Zona Piano:	Zona A2		
Utilizzo:	Pubblicità esterna				
Categoria:	Impianto pubblicitario di servizio				
Tipologia:	Palina bus				
Lunghezza spazio:	0,70	Numero spazi:			
Altezza spazio:	1,00	N. elementi:	1		
Superficie spazio:	0,70	Totale mq:			
Distanze		Prima	Dopo		
Segnali di pericolo:					
Segnali di indicazione:					
Semafori:					
Intersezioni:					
Gallerie:					
Altri impianti (temporanei):	<input type="checkbox"/>	<input type="checkbox"/>	Collocazione	<input type="checkbox"/> cavalcavia	<input type="checkbox"/> FS
Marg. carreggiata:					<input type="checkbox"/> parapetto
Dim. marciapiede:					<input type="checkbox"/> isola spartitraffico
Edifici/Recinzioni:					
Altezza margine inf.:	2,10	Conformità: Non conforme			
Illuminazione:	Non luminoso	Note: -Altezza margine inferiore			
Orientamento:	Inclinato				
Intervento:					
Note progetto:					



Via:	Tagliamento	civico:	Km:	N. ubicazione:	418
Frazione:	SEREGNO	Tavola:			
Tipo strada:	F	Zona Piano:	Zona A2		
Utilizzo:	Pubblicità esterna				
Categoria:	Impianto pubblicitario di servizio				
Tipologia:	Palina bus				
Lunghezza spazio:	0,70	Numero spazi:			
Altezza spazio:	1,00	N. elementi:	1		
Superficie spazio:	0,70	Totale mq:			
Distanze		Prima	Dopo		
Segnali di pericolo:					
Segnali di indicazione:					
Semafori:					
Intersezioni:					
Gallerie:					
Altri impianti (temporanei):	<input type="checkbox"/>	<input type="checkbox"/>	Collocazione	<input type="checkbox"/> cavalcavia	<input type="checkbox"/> FS
Marg. carreggiata:					<input type="checkbox"/> parapetto
Dim. marciapiede:					<input type="checkbox"/> isola spartitraffico
Edifici/Recinzioni:					
Altezza margine inf.:	2,20	Conformità: Non conforme			
Illuminazione:	Non luminoso	Note: -Altezza margine inferiore			
Orientamento:	Parallelo				
Intervento:					
Note progetto:					



Via:	Cadore	civico:	Km:	N. ubicazione:	415
Frazione:	SEREGNO			Tavola:	
Tipo strada:	E	Zona Piano:	Zona A2		
Utilizzo:	Pubblicità esterna				
Categoria:	Impianto pubblicitario di servizio				
Tipologia:	Palina bus				
Lunghezza spazio:	0,70	Numero spazi:			
Altezza spazio:	1,00	N. elementi:	1		
Superficie spazio:	0,70	Totale mq:			
Distanze		Prima	Dopo		
Segnali di pericolo:					
Segnali di indicazione:					
Semafori:					
Intersezioni:					
Gallerie:					
Altri impianti (temporanei):	<input type="checkbox"/>	<input type="checkbox"/>			
Marg. carreggiata:					
Dim. marciapiede:					
Edifici/Recinzioni:					
Altezza margine inf.:	2,20				
Illuminazione:	Non luminoso				
Orientamento:	Parallelo				



Collocazione	<input type="checkbox"/> cavalcavia	<input type="checkbox"/> FS
	<input type="checkbox"/> in aderenza	<input type="checkbox"/> parapetto
	<input type="checkbox"/> curva	<input type="checkbox"/> isola spartitraffico

Conformità:	Non conforme
Note:	-Altezza margine inferiore

Intervento:
Note progetto:

Via:	Cadore	civico: 159	Km:	N. ubicazione:	416
Frazione:	SEREGNO			Tavola:	
Tipo strada:	E	Zona Piano:	Zona A2		
Utilizzo:	Pubblicità esterna				
Categoria:	Impianto pubblicitario di servizio				
Tipologia:	Palina bus				
Lunghezza spazio:	0,70	Numero spazi:			
Altezza spazio:	1,00	N. elementi:	1		
Superficie spazio:	0,70	Totale mq:			
Distanze		Prima	Dopo		
Segnali di pericolo:					
Segnali di indicazione:					
Semafori:					
Intersezioni:					
Gallerie:					
Altri impianti (temporanei):	<input type="checkbox"/>	<input type="checkbox"/>			
Marg. carreggiata:					
Dim. marciapiede:					
Edifici/Recinzioni:					
Altezza margine inf.:	2,10				
Illuminazione:	Non luminoso				
Orientamento:	Ortagonale				



Collocazione	<input type="checkbox"/> cavalcavia	<input type="checkbox"/> FS
	<input type="checkbox"/> in aderenza	<input type="checkbox"/> parapetto
	<input type="checkbox"/> curva	<input type="checkbox"/> isola spartitraffico

Conformità:	Non conforme
Note:	-Altezza margine inferiore

Intervento:
Note progetto:

Via:	Wagner Riccardo	civico: 96	Km:	N. ubicazione:	413
Frazione:	SEREGNO	Tavola:			
Tipo strada:	E	Zona Piano:	Zona A2		
Utilizzo:	Pubblicità esterna				
Categoria:	Impianto pubblicitario di servizio				
Tipologia:	Palina bus				
Lunghezza spazio:	0,70	Numero spazi:			
Altezza spazio:	1,00	N. elementi:	1		
Superficie spazio:	0,70	Totale mq:			
Distanze		Prima	Dopo		
Segnali di pericolo:					
Segnali di indicazione:					
Semafori:					
Intersezioni:					
Gallerie:					
Altri impianti (temporanei):	<input type="checkbox"/>	<input type="checkbox"/>			
Marg. carreggiata:					
Dim. marciapiede:					
Edifici/Recinzioni:					
Altezza margine inf.:	2,25				
Illuminazione:	Non luminoso				
Orientamento:	Ortogonale				
Intervento:					
Note progetto:					



Collocazione	<input type="checkbox"/> cavalcavia	<input type="checkbox"/> FS
	<input type="checkbox"/> in aderenza	<input type="checkbox"/> parapetto
	<input type="checkbox"/> curva	<input type="checkbox"/> isola spartitraffico
Conformità:	Non conforme	
Note:	-Altezza margine inferiore	

Via:	Wagner Riccardo	civico: 85	Km:	N. ubicazione:	414
Frazione:	SEREGNO	Tavola:			
Tipo strada:	E	Zona Piano:	Zona A2		
Utilizzo:	Pubblicità esterna				
Categoria:	Impianto pubblicitario di servizio				
Tipologia:	Palina bus				
Lunghezza spazio:	0,70	Numero spazi:			
Altezza spazio:	1,00	N. elementi:	1		
Superficie spazio:	0,70	Totale mq:			
Distanze		Prima	Dopo		
Segnali di pericolo:					
Segnali di indicazione:					
Semafori:					
Intersezioni:					
Gallerie:					
Altri impianti (temporanei):	<input type="checkbox"/>	<input type="checkbox"/>			
Marg. carreggiata:					
Dim. marciapiede:					
Edifici/Recinzioni:					
Altezza margine inf.:	2,25				
Illuminazione:	Non luminoso				
Orientamento:	Ortogonale				
Intervento:					
Note progetto:					



Collocazione	<input type="checkbox"/> cavalcavia	<input type="checkbox"/> FS
	<input type="checkbox"/> in aderenza	<input type="checkbox"/> parapetto
	<input type="checkbox"/> curva	<input type="checkbox"/> isola spartitraffico
Conformità:	Non conforme	
Note:	-Altezza margine inferiore	

Via:	Porada alla	civico:	Km:	N. ubicazione:	411
Frazione:	SEREGNO			Tavola:	
Tipo strada:	F	Zona Piano:	Zona A2		
Utilizzo:	Pubblicità esterna				
Categoria:	Impianto pubblicitario di servizio				
Tipologia:	Palina bus				
Lunghezza spazio:	0,70	Numero spazi:			
Altezza spazio:	1,00	N. elementi:	1		
Superficie spazio:	0,70	Totale mq:			
Distanze		Prima	Dopo		
Segnali di pericolo:					
Segnali di indicazione:					
Semafori:					
Intersezioni:					
Gallerie:					
Altri impianti (temporanei):	<input type="checkbox"/>	<input type="checkbox"/>	Collocazione	<input type="checkbox"/> cavalcavia	<input type="checkbox"/> FS
Marg. carreggiata:			<input type="checkbox"/> in aderenza	<input type="checkbox"/> parapetto	
Dim. marciapiede:			<input type="checkbox"/> curva	<input type="checkbox"/> isola spartitraffico	
Edifici/Recinzioni:					
Altezza margine inf.:	2,25				
Illuminazione:	Non luminoso				
Orientamento:	Ortagonale				
Intervento:					
Note progetto:					



Via:	Porada alla	civico:	Km:	N. ubicazione:	412
Frazione:	SEREGNO			Tavola:	
Tipo strada:	F	Zona Piano:	Zona A2		
Utilizzo:	Pubblicità esterna				
Categoria:	Impianto pubblicitario di servizio				
Tipologia:	Palina bus				
Lunghezza spazio:	0,70	Numero spazi:			
Altezza spazio:	1,00	N. elementi:	1		
Superficie spazio:	0,70	Totale mq:			
Distanze		Prima	Dopo		
Segnali di pericolo:					
Segnali di indicazione:					
Semafori:					
Intersezioni:					
Gallerie:					
Altri impianti (temporanei):	<input type="checkbox"/>	<input type="checkbox"/>	Collocazione	<input type="checkbox"/> cavalcavia	<input type="checkbox"/> FS
Marg. carreggiata:			<input type="checkbox"/> in aderenza	<input type="checkbox"/> parapetto	
Dim. marciapiede:			<input type="checkbox"/> curva	<input type="checkbox"/> isola spartitraffico	
Edifici/Recinzioni:					
Altezza margine inf.:	2,25				
Illuminazione:	Non luminoso				
Orientamento:	Ortagonale				
Intervento:					
Note progetto:					




Via:	Wagner Riccardo	civico:	Km:	N. ubicazione:	409
Frazione:	SEREGNO			Tavola:	
Tipo strada:	E	Zona Piano:	Zona A2		
Utilizzo:	Pubblicità esterna				
Categoria:	Impianto pubblicitario di servizio				
Tipologia:	Palina bus				
Lunghezza spazio:	0,70	Numero spazi:			
Altezza spazio:	1,00	N. elementi:	1		
Superficie spazio:	0,70	Totale mq:			
Distanze		Prima	Dopo		
Segnali di pericolo:					
Segnali di indicazione:					
Semafori:					
Intersezioni:					
Gallerie:					
Altri impianti (temporanei):	<input type="checkbox"/>	<input type="checkbox"/>			
Marg. carreggiata:					
Dim. marciapiede:					
Edifici/Recinzioni:					
Altezza margine inf.:	2,30				
Illuminazione:	Non luminoso				
Orientamento:	Ortogonale				
Intervento:					
Note progetto:					



Collocazione	<input type="checkbox"/> cavalcavia	<input type="checkbox"/> FS
	<input type="checkbox"/> in aderenza	<input type="checkbox"/> parapetto
	<input type="checkbox"/> curva	<input type="checkbox"/> isola spartitraffico
Conformità:	Conforme	
Note:	-NB eseguire manutenzione straordinaria: impianto piegato	

Via:	Porada alla	civico:	Km:	N. ubicazione:	410
Frazione:	SEREGNO			Tavola:	
Tipo strada:	F	Zona Piano:	Zona A2		
Utilizzo:	Pubblicità esterna				
Categoria:	Impianto pubblicitario di servizio				
Tipologia:	Palina bus				
Lunghezza spazio:	0,70	Numero spazi:			
Altezza spazio:	1,00	N. elementi:	1		
Superficie spazio:	0,70	Totale mq:			
Distanze		Prima	Dopo		
Segnali di pericolo:					
Segnali di indicazione:					
Semafori:					
Intersezioni:					
Gallerie:					
Altri impianti (temporanei):	<input type="checkbox"/>	<input type="checkbox"/>			
Marg. carreggiata:					
Dim. marciapiede:					
Edifici/Recinzioni:					
Altezza margine inf.:	2,25				
Illuminazione:	Non luminoso				
Orientamento:	Ortogonale				
Intervento:					
Note progetto:					



Collocazione	<input type="checkbox"/> cavalcavia	<input type="checkbox"/> FS
	<input type="checkbox"/> in aderenza	<input type="checkbox"/> parapetto
	<input type="checkbox"/> curva	<input type="checkbox"/> isola spartitraffico
Conformità:	Non conforme	
Note:	-Altezza margine inferiore	

Via:	Tiziano	civico:	Km:	N. ubicazione:	407
Frazione:	SEREGNO			Tavola:	
Tipo strada:	F	Zona Piano:	Zona A2		
Utilizzo:	Pubblicità esterna				
Categoria:	Impianto pubblicitario di servizio				
Tipologia:	Palina bus				
Lunghezza spazio:	0,70	Numero spazi:			
Altezza spazio:	1,00	N. elementi:	1		
Superficie spazio:	0,70	Totale mq:			
Distanze		Prima	Dopo		
Segnali di pericolo:					
Segnali di indicazione:					
Semafori:					
Intersezioni:					
Gallerie:					
Altri impianti (temporanei):	<input type="checkbox"/>				<input type="checkbox"/>
Marg. carreggiata:					
Dim. marciapiede:					
Edifici/Recinzioni:					
Altezza margine inf.:	2,25				
Illuminazione:	Non luminoso				
Orientamento:	Inclinato				
Intervento:					
Note progetto:					



Collocazione	<input type="checkbox"/> cavalcavia	<input type="checkbox"/> FS
	<input type="checkbox"/> in aderenza	<input type="checkbox"/> parapetto
	<input type="checkbox"/> curva	<input type="checkbox"/> isola spartitraffico

Conformità:	Non conforme
Note:	-Altezza margine inferiore


Via:	Cadore	civico: 230	Km:	N. ubicazione:	408
Frazione:	SEREGNO			Tavola:	
Tipo strada:	E	Zona Piano:	Zona A2		
Utilizzo:	Pubblicità esterna				
Categoria:	Impianto pubblicitario di servizio				
Tipologia:	Palina bus				
Lunghezza spazio:	0,70	Numero spazi:			
Altezza spazio:	1,00	N. elementi:	1		
Superficie spazio:	0,70	Totale mq:			
Distanze		Prima	Dopo		
Segnali di pericolo:					
Segnali di indicazione:					
Semafori:					
Intersezioni:					
Gallerie:					
Altri impianti (temporanei):	<input type="checkbox"/>				<input type="checkbox"/>
Marg. carreggiata:					
Dim. marciapiede:					
Edifici/Recinzioni:					
Altezza margine inf.:	2,25				
Illuminazione:	Non luminoso				
Orientamento:	Inclinato				
Intervento:					
Note progetto:					



Collocazione	<input type="checkbox"/> cavalcavia	<input type="checkbox"/> FS
	<input type="checkbox"/> in aderenza	<input type="checkbox"/> parapetto
	<input type="checkbox"/> curva	<input type="checkbox"/> isola spartitraffico

Conformità:	Non conforme
Note:	-Altezza margine inferiore

Via:	Tiziano	civico:	Km:	N. ubicazione:	405
Frazione:	SEREGNO			Tavola:	
Tipo strada:	F	Zona Piano:	Zona A2		
Utilizzo:	Pubblicità esterna				
Categoria:	Impianto pubblicitario di servizio				
Tipologia:	Palina bus				
Lunghezza spazio:	0,70	Numero spazi:			
Altezza spazio:	1,00	N. elementi:	1		
Superficie spazio:	0,70	Totale mq:			
Distanze		Prima	Dopo		
Segnali di pericolo:					
Segnali di indicazione:					
Semafori:					
Intersezioni:					
Gallerie:					
Altri impianti (temporanei):	<input type="checkbox"/>	<input type="checkbox"/>			
Marg. carreggiata:					
Dim. marciapiede:					
Edifici/Recinzioni:					
Altezza margine inf.:	2,25				
Illuminazione:	Non luminoso				
Orientamento:	Ortagonale				



Collocazione	<input type="checkbox"/> cavalcavia	<input type="checkbox"/> FS
	<input type="checkbox"/> in aderenza	<input type="checkbox"/> parapetto
	<input type="checkbox"/> curva	<input type="checkbox"/> isola spartitraffico
Conformità:	Non conforme	
Note:	-Altezza margine inferiore	

Intervento:
Note progetto:

Via:	Tiziano	civico:	Km:	N. ubicazione:	406
Frazione:	SEREGNO			Tavola:	
Tipo strada:	F	Zona Piano:	Zona A2		
Utilizzo:	Pubblicità esterna				
Categoria:	Impianto pubblicitario di servizio				
Tipologia:	Palina bus				
Lunghezza spazio:	0,70	Numero spazi:			
Altezza spazio:	1,00	N. elementi:	1		
Superficie spazio:	0,70	Totale mq:			
Distanze		Prima	Dopo		
Segnali di pericolo:					
Segnali di indicazione:					
Semafori:					
Intersezioni:					
Gallerie:					
Altri impianti (temporanei):	<input type="checkbox"/>	<input type="checkbox"/>			
Marg. carreggiata:					
Dim. marciapiede:					
Edifici/Recinzioni:					
Altezza margine inf.:	2,25				
Illuminazione:	Non luminoso				
Orientamento:	Inclinato				



Collocazione	<input type="checkbox"/> cavalcavia	<input type="checkbox"/> FS
	<input type="checkbox"/> in aderenza	<input type="checkbox"/> parapetto
	<input type="checkbox"/> curva	<input type="checkbox"/> isola spartitraffico
Conformità:	Non conforme	
Note:	-Altezza margine inferiore	

Intervento:
Note progetto:

Via:	Briantina	civico:	Km:	N. ubicazione:	403
Frazione:	SEREGNO	Tavola:			
Tipo strada:	E	Zona Piano:	Zona A2		
Utilizzo:	Pubblicità esterna				
Categoria:	Impianto pubblicitario di servizio				
Tipologia:	Palina bus				
Lunghezza spazio:	0,70	Numero spazi:			
Altezza spazio:	1,00	N. elementi:	1		
Superficie spazio:	0,70	Totale mq:			
Distanze	Prima	Dopo			
Segnali di pericolo:					
Segnali di indicazione:					
Semafori:					
Intersezioni:					
Gallerie:					
Altri impianti (temporanei):	<input type="checkbox"/>	<input type="checkbox"/>			
Marg. carreggiata:					
Dim. marciapiede:					
Edifici/Recinzioni:					
Altezza margine inf.:	2,25				
Illuminazione:	Non luminoso				
Orientamento:	Ortagonale				



Collocazione	<input type="checkbox"/> cavalcavia	<input type="checkbox"/> FS
	<input type="checkbox"/> in aderenza	<input type="checkbox"/> parapetto
	<input type="checkbox"/> curva	<input type="checkbox"/> isola spartitraffico

Conformità: Non conforme

Note: -Altezza margine inferiore

Intervento:
Note progetto:

Via:	Tiziano	civico:	Km:	N. ubicazione:	404
Frazione:	SEREGNO	Tavola:			
Tipo strada:	F	Zona Piano:	Zona A2		
Utilizzo:	Pubblicità esterna				
Categoria:	Impianto pubblicitario di servizio				
Tipologia:	Palina bus				
Lunghezza spazio:	0,70	Numero spazi:			
Altezza spazio:	1,00	N. elementi:	1		
Superficie spazio:	0,70	Totale mq:			
Distanze	Prima	Dopo			
Segnali di pericolo:					
Segnali di indicazione:					
Semafori:					
Intersezioni:					
Gallerie:					
Altri impianti (temporanei):	<input type="checkbox"/>	<input type="checkbox"/>			
Marg. carreggiata:					
Dim. marciapiede:					
Edifici/Recinzioni:					
Altezza margine inf.:	2,25				
Illuminazione:	Non luminoso				
Orientamento:	Ortagonale				



Collocazione	<input type="checkbox"/> cavalcavia	<input type="checkbox"/> FS
	<input type="checkbox"/> in aderenza	<input type="checkbox"/> parapetto
	<input type="checkbox"/> curva	<input type="checkbox"/> isola spartitraffico

Conformità: Non conforme

Note: -Altezza margine inferiore

Intervento:
Note progetto:

Via:	Briantina	civico:	Km:	N. ubicazione:	401
Frazione:	SEREGNO			Tavola:	
Tipo strada:	E	Zona Piano:	Zona A2		
Utilizzo:	Pubblicità esterna				
Categoria:	Impianto pubblicitario di servizio				
Tipologia:	Palina bus				
Lunghezza spazio:	0,70	Numero spazi:			
Altezza spazio:	1,00	N. elementi:	1		
Superficie spazio:	0,70	Totale mq:			
Distanze		Prima	Dopo		
Segnali di pericolo:					
Segnali di indicazione:					
Semafori:					
Intersezioni:					
Gallerie:					
Altri impianti (temporanei):	<input type="checkbox"/>	<input type="checkbox"/>			
Marg. carreggiata:					
Dim. marciapiede:					
Edifici/Recinzioni:					
Altezza margine inf.:	1,00				
Illuminazione:	Non luminoso				
Orientamento:	Ortagonale				
Intervento:					
Note progetto:					




Collocazione	<input type="checkbox"/> cavalcavia	<input type="checkbox"/> FS
	<input type="checkbox"/> in aderenza	<input type="checkbox"/> parapetto
	<input type="checkbox"/> curva	<input type="checkbox"/> isola spartitraffico
Conformità:	Non conforme	
Note:	-Altezza margine inferiore	

Via:	Briantina	civico:	Km:	N. ubicazione:	402
Frazione:	SEREGNO			Tavola:	
Tipo strada:	E	Zona Piano:	Zona A2		
Utilizzo:	Pubblicità esterna				
Categoria:	Impianto pubblicitario di servizio				
Tipologia:	Pensilina bus				
Lunghezza spazio:	1,00	Numero spazi:			
Altezza spazio:	1,50	N. elementi:	1		
Superficie spazio:	1,50	Totale mq:			
Distanze		Prima	Dopo		
Segnali di pericolo:					
Segnali di indicazione:					
Semafori:					
Intersezioni:					
Gallerie:					
Altri impianti (temporanei):	<input type="checkbox"/>	<input type="checkbox"/>			
Marg. carreggiata:					
Dim. marciapiede:					
Edifici/Recinzioni:					
Altezza margine inf.:	0,35				
Illuminazione:	Non luminoso				
Orientamento:	Ortagonale				
Intervento:					
Note progetto:					



Collocazione	<input type="checkbox"/> cavalcavia	<input type="checkbox"/> FS
	<input type="checkbox"/> in aderenza	<input type="checkbox"/> parapetto
	<input type="checkbox"/> curva	<input type="checkbox"/> isola spartitraffico
Conformità:	Conforme	
Note:		

Via:	Briantina	civico:	Km:	N. ubicazione:	399
Frazione:	SEREGNO	Tavola:			
Tipo strada:	E	Zona Piano:	Zona A2		
Utilizzo:	Pubblicità esterna				
Categoria:	Impianto pubblicitario di servizio				
Tipologia:	Palina bus				
Lunghezza spazio:	1,00	Numero spazi:			
Altezza spazio:	1,40	N. elementi:	1		
Superficie spazio:	1,40	Totale mq:			
Distanze		Prima	Dopo		
Segnali di pericolo:					
Segnali di indicazione:					
Semafori:					
Intersezioni:					
Gallerie:					
Altri impianti (temporanei):	<input type="checkbox"/>	<input type="checkbox"/>			
Marg. carreggiata:					
Dim. marciapiede:					
Edifici/Recinzioni:					
Altezza margine inf.:	2,10				
Illuminazione:	Non luminoso				
Orientamento:	Ortogonale				



Collocazione	<input type="checkbox"/> cavalcavia	<input type="checkbox"/> FS
	<input type="checkbox"/> in aderenza	<input type="checkbox"/> parapetto
	<input type="checkbox"/> curva	<input type="checkbox"/> isola spartitraffico

Conformità: Non conforme
 Note: -Altezza margine inferiore

Intervento:

Note progetto:

Via:	Briantina	civico:	Km:	N. ubicazione:	400
Frazione:	SEREGNO	Tavola:			
Tipo strada:	E	Zona Piano:	Zona A2		
Utilizzo:	Pubblicità esterna				
Categoria:	Impianto pubblicitario di servizio				
Tipologia:	Pensilina bus				
Lunghezza spazio:	1,00	Numero spazi:			
Altezza spazio:	1,50	N. elementi:	1		
Superficie spazio:	1,50	Totale mq:			
Distanze		Prima	Dopo		
Segnali di pericolo:					
Segnali di indicazione:					
Semafori:					
Intersezioni:					
Gallerie:					
Altri impianti (temporanei):	<input type="checkbox"/>	<input type="checkbox"/>			
Marg. carreggiata:					
Dim. marciapiede:					
Edifici/Recinzioni:					
Altezza margine inf.:	0,35				
Illuminazione:	Non luminoso				
Orientamento:	Parallelo				



Collocazione	<input type="checkbox"/> cavalcavia	<input type="checkbox"/> FS
	<input type="checkbox"/> in aderenza	<input type="checkbox"/> parapetto
	<input type="checkbox"/> curva	<input type="checkbox"/> isola spartitraffico

Conformità: Conforme
 Note:

Intervento:

Note progetto:

Via:	Valassina	civico:	Km:	N. ubicazione:	397
Frazione:	SEREGNO			Tavola:	
Tipo strada:	E	Zona Piano:	Zona A2		
Utilizzo:	Pubblicità esterna				
Categoria:	Impianto pubblicitario di servizio				
Tipologia:	Palina bus				
Lunghezza spazio:	0,70	Numero spazi:			
Altezza spazio:	1,00	N. elementi:	1		
Superficie spazio:	0,70	Totale mq:			
Distanze		Prima	Dopo		
Segnali di pericolo:					
Segnali di indicazione:					
Semafori:					
Intersezioni:					
Gallerie:					
Altri impianti (temporanei):	<input type="checkbox"/>	<input type="checkbox"/>			
Marg. carreggiata:					
Dim. marciapiede:					
Edifici/Recinzioni:					
Altezza margine inf.:	2,20				
Illuminazione:	Non luminoso				
Orientamento:	Ortogonale				
Intervento:					
Note progetto:					



Collocazione cavalcavia FS
 in aderenza parapetto
 curva isola spartitraffico

Conformità: Non conforme
 Note: -Altezza margine inferiore


Via:	Verdi Giuseppe	civico:	Km:	N. ubicazione:	398
Frazione:	SEREGNO			Tavola:	
Tipo strada:	E	Zona Piano:	Zona A2		
Utilizzo:	Pubblicità esterna				
Categoria:	Impianto pubblicitario di servizio				
Tipologia:	Palina bus				
Lunghezza spazio:	0,70	Numero spazi:			
Altezza spazio:	1,00	N. elementi:	1		
Superficie spazio:	0,70	Totale mq:			
Distanze		Prima	Dopo		
Segnali di pericolo:					
Segnali di indicazione:					
Semafori:					
Intersezioni:					
Gallerie:					
Altri impianti (temporanei):	<input type="checkbox"/>	<input type="checkbox"/>			
Marg. carreggiata:					
Dim. marciapiede:					
Edifici/Recinzioni:					
Altezza margine inf.:	2,25				
Illuminazione:	Non luminoso				
Orientamento:	Inclinato				
Intervento:					
Note progetto:					



Collocazione cavalcavia FS
 in aderenza parapetto
 curva isola spartitraffico

Conformità: Non conforme
 Note: -Altezza margine inferiore

Via:	Verdi Giuseppe	civico: 135 Km:	N. ubicazione:	395
Frazione:	SEREGNO	Tavola:		
Tipo strada:	E	Zona Piano:	Zona A2	
Utilizzo:	Pubblicità esterna			
Categoria:	Impianto pubblicitario di servizio			
Tipologia:	Palina bus			
Lunghezza spazio:	0,70	Numero spazi:		
Altezza spazio:	1,00	N. elementi:	1	
Superficie spazio:	0,70	Totale mq:		
Distanze	Prima	Dopo		
Segnali di pericolo:				
Segnali di indicazione:				
Semafori:				
Intersezioni:				
Gallerie:				
Altri impianti (temporanei):	<input type="checkbox"/>	<input type="checkbox"/>		
Marg. carreggiata:				
Dim. marciapiede:				
Edifici/Recinzioni:				
Altezza margine inf.:	2,25			
Illuminazione:	Non luminoso			
Orientamento:	Ortagonale			
Intervento:				
Note progetto:				




Collocazione	<input type="checkbox"/> cavalcavia	<input type="checkbox"/> FS
	<input type="checkbox"/> in aderenz	<input type="checkbox"/> parapetto
	<input type="checkbox"/> curva	<input type="checkbox"/> isola spartitraffico
Conformità:	Non conforme	
Note:	-Altezza margine inferiore	

Via:	Valassina	civico: 95/a Km:	N. ubicazione:	396
Frazione:	SEREGNO	Tavola:		
Tipo strada:	E	Zona Piano:	Zona A2	
Utilizzo:	Pubblicità esterna			
Categoria:	Impianto pubblicitario di servizio			
Tipologia:	Palina bus			
Lunghezza spazio:	0,70	Numero spazi:		
Altezza spazio:	1,00	N. elementi:	1	
Superficie spazio:	0,70	Totale mq:		
Distanze	Prima	Dopo		
Segnali di pericolo:				
Segnali di indicazione:				
Semafori:				
Intersezioni:				
Gallerie:				
Altri impianti (temporanei):	<input type="checkbox"/>	<input type="checkbox"/>		
Marg. carreggiata:				
Dim. marciapiede:				
Edifici/Recinzioni:				
Altezza margine inf.:	1,00			
Illuminazione:	Non luminoso			
Orientamento:	Ortagonale			
Intervento:				
Note progetto:				




Collocazione	<input type="checkbox"/> cavalcavia	<input type="checkbox"/> FS
	<input type="checkbox"/> in aderenz	<input type="checkbox"/> parapetto
	<input type="checkbox"/> curva	<input type="checkbox"/> isola spartitraffico
Conformità:	Non conforme	
Note:	-Altezza margine inferiore	

Via:	Monte Rosa	civico:	Km:	N. ubicazione:	393
Frazione:	SEREGNO			Tavola:	
Tipo strada:	F	Zona Piano:	Zona A2		
Utilizzo:	Pubblicità esterna				
Categoria:	Impianto pubblicitario di servizio				
Tipologia:	Palina bus				
Lunghezza spazio:	0,70	Numero spazi:			
Altezza spazio:	1,00	N. elementi:	1		
Superficie spazio:	0,70	Totale mq:			
Distanze		Prima	Dopo		
Segnali di pericolo:					
Segnali di indicazione:					
Semafori:					
Intersezioni:					
Gallerie:					
Altri impianti (temporanei):	<input type="checkbox"/>	<input type="checkbox"/>			
Marg. carreggiata:					
Dim. marciapiede:					
Edifici/Recinzioni:					
Altezza margine inf.:	2,25				
Illuminazione:	Non luminoso				
Orientamento:	Inclinato				
Intervento:					
Note progetto:					




Collocazione	<input type="checkbox"/> cavalcavia	<input type="checkbox"/> FS
	<input type="checkbox"/> in aderenza	<input type="checkbox"/> parapetto
	<input type="checkbox"/> curva	<input type="checkbox"/> isola spartitraffico
Conformità:	Non conforme	
Note:	-Altezza margine inferiore	

Via:	Verdi Giuseppe	civico: 178	Km:	N. ubicazione:	394
Frazione:	SEREGNO			Tavola:	
Tipo strada:	E	Zona Piano:	Zona A2		
Utilizzo:	Pubblicità esterna				
Categoria:	Impianto pubblicitario di servizio				
Tipologia:	Palina bus				
Lunghezza spazio:	0,70	Numero spazi:			
Altezza spazio:	1,00	N. elementi:	1		
Superficie spazio:	0,70	Totale mq:			
Distanze		Prima	Dopo		
Segnali di pericolo:					
Segnali di indicazione:					
Semafori:					
Intersezioni:					
Gallerie:					
Altri impianti (temporanei):	<input type="checkbox"/>	<input type="checkbox"/>			
Marg. carreggiata:					
Dim. marciapiede:					
Edifici/Recinzioni:					
Altezza margine inf.:	2,25				
Illuminazione:	Non luminoso				
Orientamento:	Ortogonale				
Intervento:					
Note progetto:					



Collocazione	<input type="checkbox"/> cavalcavia	<input type="checkbox"/> FS
	<input type="checkbox"/> in aderenza	<input type="checkbox"/> parapetto
	<input type="checkbox"/> curva	<input type="checkbox"/> isola spartitraffico
Conformità:	Non conforme	
Note:	-Altezza margine inferiore	

Via:	Porada alla	civico:	Km:	N. ubicazione:	391
Frazione:	SEREGNO			Tavola:	
Tipo strada:	F	Zona Piano:	Zona A2		
Utilizzo:	Pubblicità esterna				
Categoria:	Impianto pubblicitario di servizio				
Tipologia:	Palina bus				
Lunghezza spazio:	0,70	Numero spazi:			
Altezza spazio:	1,00	N. elementi:	1		
Superficie spazio:	0,70	Totale mq:			
Distanze	Prima	Dopo			
Segnali di pericolo:					
Segnali di indicazione:					
Semafori:					
Intersezioni:					
Gallerie:					
Altri impianti (temporanei):	<input type="checkbox"/>	<input type="checkbox"/>			
Marg. carreggiata:					
Dim. marciapiede:					
Edifici/Recinzioni:					
Altezza margine inf.:	2,20				
Illuminazione:	Non luminoso				
Orientamento:	Ortagonale				
Intervento:					
Note progetto:					




Collocazione	<input type="checkbox"/> cavalcavia	<input type="checkbox"/> FS
	<input type="checkbox"/> in aderenz	<input type="checkbox"/> parapetto
	<input type="checkbox"/> curva	<input type="checkbox"/> isola spartitraffico

Conformità: Non conforme

Note: -Altezza margine inferiore

Via:	Bologna	civico:	Km:	N. ubicazione:	392
Frazione:	SEREGNO			Tavola:	
Tipo strada:	F	Zona Piano:	Zona A2		
Utilizzo:	Pubblicità esterna				
Categoria:	Impianto pubblicitario di servizio				
Tipologia:	Palina bus				
Lunghezza spazio:	0,70	Numero spazi:			
Altezza spazio:	1,00	N. elementi:	1		
Superficie spazio:	0,70	Totale mq:			
Distanze	Prima	Dopo			
Segnali di pericolo:					
Segnali di indicazione:					
Semafori:					
Intersezioni:					
Gallerie:					
Altri impianti (temporanei):	<input type="checkbox"/>	<input type="checkbox"/>			
Marg. carreggiata:					
Dim. marciapiede:					
Edifici/Recinzioni:					
Altezza margine inf.:	2,25				
Illuminazione:	Non luminoso				
Orientamento:	Ortagonale				
Intervento:					
Note progetto:					



Collocazione	<input type="checkbox"/> cavalcavia	<input type="checkbox"/> FS
	<input type="checkbox"/> in aderenz	<input type="checkbox"/> parapetto
	<input type="checkbox"/> curva	<input type="checkbox"/> isola spartitraffico

Conformità: Non conforme

Note: -Altezza margine inferiore

Via:	Puradella della	civico:	Km:	N. ubicazione:	389
Frazione:	SEREGNO	Tavola:			
Tipo strada:	F	Zona Piano:	Zona A2		
Utilizzo:	Pubblicità esterna				
Categoria:	Impianto pubblicitario di servizio				
Tipologia:	Palina bus				
Lunghezza spazio:	0,70	Numero spazi:			
Altezza spazio:	1,00	N. elementi:	1		
Superficie spazio:	0,70	Totale mq:			
Distanze	Prima	Dopo			
Segnali di pericolo:					
Segnali di indicazione:					
Semafori:					
Intersezioni:					
Gallerie:					
Altri impianti (temporanei):	<input type="checkbox"/>	<input type="checkbox"/>	Collocazione	<input type="checkbox"/> cavalcavia	<input type="checkbox"/> FS
Marg. carreggiata:				<input type="checkbox"/> in aderenza	<input type="checkbox"/> parapetto
Dim. marciapiede:				<input type="checkbox"/> curva	<input type="checkbox"/> isola spartitraffico
Edifici/Recinzioni:					
Altezza margine inf.:	2,20	Conformità:	Non conforme		
Illuminazione:	Non luminoso	Note:	-Altezza margine inferiore		
Orientamento:	Ortagonale				
Intervento:					
Note progetto:					



Via:	Colombo G.	civico:	Km:	N. ubicazione:	390
Frazione:	SEREGNO	Tavola:			
Tipo strada:	F	Zona Piano:	Zona A2		
Utilizzo:	Pubblicità esterna				
Categoria:	Impianto pubblicitario di servizio				
Tipologia:	Palina bus				
Lunghezza spazio:	0,70	Numero spazi:			
Altezza spazio:	1,00	N. elementi:	1		
Superficie spazio:	0,70	Totale mq:			
Distanze	Prima	Dopo			
Segnali di pericolo:					
Segnali di indicazione:					
Semafori:					
Intersezioni:					
Gallerie:					
Altri impianti (temporanei):	<input type="checkbox"/>	<input type="checkbox"/>	Collocazione	<input type="checkbox"/> cavalcavia	<input type="checkbox"/> FS
Marg. carreggiata:				<input type="checkbox"/> in aderenza	<input type="checkbox"/> parapetto
Dim. marciapiede:				<input type="checkbox"/> curva	<input type="checkbox"/> isola spartitraffico
Edifici/Recinzioni:					
Altezza margine inf.:	2,20	Conformità:	Non conforme		
Illuminazione:	Non luminoso	Note:	-Altezza margine inferiore		
Orientamento:	Ortagonale				
Intervento:					
Note progetto:					



Via:	Piave	civico: 62	Km:	N. ubicazione:	387
Frazione:	SEREGNO				Tavola:
Tipo strada:	F	Zona Piano:	Zona A2		
Utilizzo:	Affissione necrologica				
Categoria:	Cartello				
Tipologia:	Standardo				
Lunghezza spazio:	1,40	Numero spazi:	1		
Altezza spazio:	1,00	N. elementi:	1		
Superficie spazio:	1,40	Totale mq:	1,40		
Distanze		Prima	Dopo		
Segnali di pericolo:					
Segnali di indicazione:					
Semafori:					
Intersezioni:	17,00				
Gallerie:					
Altri impianti (temporanei):	<input type="checkbox"/>				
Marg. carreggiata:	1,64				
Dim. marciapiede:					
Edifici/Recinzioni:					
Altezza margine inf.:	0,90				
Illuminazione:	Non luminoso				
Orientamento:	Parallelo				
Intervento:	Manutenzione				
Note progetto:	Prevista manutenzione del manufatto				



Collocazione	<input type="checkbox"/> cavalcavia	<input type="checkbox"/> FS
	<input checked="" type="checkbox"/> in aderenza	<input type="checkbox"/> parapetto
	<input type="checkbox"/> curva	<input type="checkbox"/> isola spartitraffico
Conformità:	Conforme	
Note:	-NB: impianto posto in aderenza -NB eseguire manutenzione	

Via:	Stoppani Antonio	civico:	Km:	N. ubicazione:	388
Frazione:	SEREGNO				Tavola:
Tipo strada:	E	Zona Piano:	Zona A2		
Utilizzo:	Pubblica affissione istituzionale				
Categoria:	Cartello				
Tipologia:	Standardo				
Lunghezza spazio:	0,75	Numero spazi:	2		
Altezza spazio:	0,95	N. elementi:	1		
Superficie spazio:	0,71	Totale mq:	1,42		
Distanze		Prima	Dopo		
Segnali di pericolo:					
Segnali di indicazione:					
Semafori:					
Intersezioni:	10,06				
Gallerie:					
Altri impianti (temporanei):	<input type="checkbox"/>				
Marg. carreggiata:	3,40				
Dim. marciapiede:	2,29				
Edifici/Recinzioni:					
Altezza margine inf.:	0,76				
Illuminazione:	Non luminoso				
Orientamento:	Ortagonale				
Intervento:	Rimozione				
Note progetto:	Prevista rimozione manufatto				



Collocazione	<input type="checkbox"/> cavalcavia	<input type="checkbox"/> FS
	<input type="checkbox"/> in aderenza	<input type="checkbox"/> parapetto
	<input type="checkbox"/> curva	<input type="checkbox"/> isola spartitraffico
Conformità:	Non conforme	
Note:	-Prima di intersezioni	

Via: Circonvallazione civico: 86 fr Km: N. ubicazione: **385**

Frazione: SEREGNO

Tavola:

Tipo strada: E Zona Piano: Zona A2

Utilizzo: Pubblica affissione istituzionale

Categoria: Cartello

Tipologia: Stando

Lunghezza spazio: 1,40 Numero spazi: 1

Altezza spazio: 2,00 N. elementi: 2

Superficie spazio: 2,80 Totale mq: 5,60

Distanze Prima Dopo

Segnali di pericolo:

Segnali di indicazione:

Semafori:

Intersezioni: 1,95

Gallerie:

Altri impianti (temporanei):

Marg. carreggiata: 3,60

Dim. marciapiede: 1,42

Edifici/Recinzioni:

Altezza margine inf.: 0,75

Illuminazione: Non luminoso

Orientamento: Parallelo



Collocazione cavalcavia FS
 in aderenza parapetto
 curva isola spartitraffico

Conformità: Reso conforme

Note: -NB: impianto posto in aderenza -Dopo intersezioni -Impianto non ammesso -

Intervento: Sostituzione

Note progetto: Prevista sostituzione con 2 standardi di formato 1,40x2,00 in aderenza alla parete, posti tra le finestre

Via: Parini Giuseppe civico: Km: N. ubicazione: **386**

Frazione: SEREGNO

Tavola:

Tipo strada: E Zona Piano: Zona A2

Utilizzo: Pubblica affissione commerciale

Categoria: Cartello

Tipologia: Stando

Lunghezza spazio: 0,75 Numero spazi: 1

Altezza spazio: 0,95 N. elementi: 1

Superficie spazio: 0,71 Totale mq: 0,71

Distanze Prima Dopo

Segnali di pericolo:

Segnali di indicazione:

Semafori:

Intersezioni:

Gallerie:

Altri impianti (temporanei):

Marg. carreggiata: 2,35

Dim. marciapiede: 2,19

Edifici/Recinzioni:

Altezza margine inf.: 0,85

Illuminazione: Non luminoso

Orientamento: Parallelo



Collocazione cavalcavia FS
 in aderenza parapetto
 curva isola spartitraffico

Conformità: Conforme

Note: -NB: impianto posto in aderenza

Intervento: Manutenzione


Note progetto: Prevista manutenzione del manufatto

Via:	Olimpico Boffi	civico:	Km:	N. ubicazione:	383
Frazione:	SEREGNO				Tavola:
Tipo strada:	F	Zona Piano:	Zona A2		
Utilizzo:	Pubblica affissione commerciale				
Categoria:	Impianto di pubblicità o propaganda				
Tipologia:	Tabella				
Lunghezza spazio:	2,00	Numero spazi:	1		
Altezza spazio:	1,40	N. elementi:	7		
Superficie spazio:	2,80	Totale mq:	19,60		
Distanze		Prima	Dopo		
Segnali di pericolo:					
Segnali di indicazione:					
Semafori:					
Intersezioni:					
Gallerie:					
Altri impianti (temporanei):	<input type="checkbox"/>	<input type="checkbox"/>			
Marg. carreggiata:	5,38				
Dim. marciapiede:	5,04				
Edifici/Recinzioni:					
Altezza margine inf.:	0,54				
Illuminazione:	Non luminoso				
Orientamento:	Parallelo				
Intervento:	Sostituzione				
Note progetto:	Prevista sostituzione con 2 tabelle di formato 2,00x1,40 in aderenza alla parete				



Collocazione	<input type="checkbox"/> cavalcavia	<input type="checkbox"/> FS
	<input checked="" type="checkbox"/> in aderenza	<input type="checkbox"/> parapetto
	<input type="checkbox"/> curva	<input type="checkbox"/> isola spartitraffico
Conformità:	Reso conforme	
Note:	-NB: impianto posto in aderenza -Impianto non ammesso -Superficie non ammessa	

Via:	Solferino	civico:	Km:	N. ubicazione:	384
Frazione:	SEREGNO				Tavola:
Tipo strada:	F	Zona Piano:	Zona A2		
Utilizzo:	Affissione necrologica				
Categoria:	Impianto di pubblicità o propaganda				
Tipologia:	Tabella				
Lunghezza spazio:	1,40	Numero spazi:	1		
Altezza spazio:	1,00	N. elementi:	1		
Superficie spazio:	1,40	Totale mq:	1,40		
Distanze		Prima	Dopo		
Segnali di pericolo:			17,30		
Segnali di indicazione:					
Semafori:					
Intersezioni:					
Gallerie:					
Altri impianti (temporanei):	<input type="checkbox"/>	<input type="checkbox"/>			
Marg. carreggiata:	3,56				
Dim. marciapiede:	1,35				
Edifici/Recinzioni:					
Altezza margine inf.:	1,10				
Illuminazione:	Non luminoso				
Orientamento:	Parallelo				
Intervento:	Manutenzione				
Note progetto:	Prevista manutenzione del manufatto				



Collocazione	<input type="checkbox"/> cavalcavia	<input type="checkbox"/> FS
	<input checked="" type="checkbox"/> in aderenza	<input type="checkbox"/> parapetto
	<input type="checkbox"/> curva	<input type="checkbox"/> isola spartitraffico
Conformità:	Conforme	
Note:	-NB: impianto posto in aderenza -NB eseguire manutenzione	

Via:	Rocco San	civico:	Km:	N. ubicazione:	381
Frazione:	SEREGNO			Tavola:	
Tipo strada:	F	Zona Piano:	Zona A2		
Utilizzo:	Pubblica affissione istituzionale				
Categoria:	Impianto di pubblicità o propaganda				
Tipologia:	Tabella				
Lunghezza spazio:	1,40	Numero spazi:	1		
Altezza spazio:	2,00	N. elementi:	1		
Superficie spazio:	2,80	Totale mq:	2,80		
Distanze		Prima	Dopo		
Segnali di pericolo:					
Segnali di indicazione:					
Semafori:					
Intersezioni:					
Gallerie:					
Altri impianti (temporanei):		<input type="checkbox"/>	<input type="checkbox"/>		
Marg. carreggiata:	1,90				
Dim. marciapiede:	1,58				
Edifici/Recinzioni:					
Altezza margine inf.:	0,91				
Illuminazione:	Non luminoso				
Orientamento:	Parallelo				
Intervento:	Manutenzione				
Note progetto:	Prevista manutenzione del manufatto				




Collocazione	<input type="checkbox"/> cavalcavia	<input type="checkbox"/> FS
	<input checked="" type="checkbox"/> in aderenza	<input type="checkbox"/> parapetto
	<input type="checkbox"/> curva	<input type="checkbox"/> isola spartitraffico
Conformità:	Conforme	
Note:	-NB: impianto posto in aderenza -NB eseguire manutenzione	

Via:	Circonvallazione	civico:	Km:	N. ubicazione:	382
Frazione:	SEREGNO			Tavola:	
Tipo strada:	E	Zona Piano:	Zona A2		
Utilizzo:	Pubblica affissione commerciale				
Categoria:	Cartello				
Tipologia:	Bacheca				
Lunghezza spazio:	1,40	Numero spazi:	2		
Altezza spazio:	2,00	N. elementi:	3		
Superficie spazio:	2,80	Totale mq:	16,80		
Distanze		Prima	Dopo		
Segnali di pericolo:					
Segnali di indicazione:					
Semafori:					
Intersezioni:					
Gallerie:					
Altri impianti (temporanei):		<input type="checkbox"/>	<input type="checkbox"/>		
Marg. carreggiata:	2,33				
Dim. marciapiede:	2,00				
Edifici/Recinzioni:					
Altezza margine inf.:	0,75				
Illuminazione:	Non luminoso				
Orientamento:	Parallelo				
Intervento:	Sostituzione				
Note progetto:	Prevista sostituzione con 1 bacheca in esenzione di formato 1,40x2,00				




Collocazione	<input type="checkbox"/> cavalcavia	<input type="checkbox"/> FS
	<input type="checkbox"/> in aderenza	<input type="checkbox"/> parapetto
	<input type="checkbox"/> curva	<input type="checkbox"/> isola spartitraffico
Conformità:	Conforme	
Note:	-NB eseguire manutenzione straordinaria: impianto arrugginito	

Via:	Allo stadio	civico:	Km:	N. ubicazione:	379
Frazione:	SEREGNO	Tavola:			
Tipo strada:	E	Zona Piano:	Zona A2		
Utilizzo:	Pubblicità esterna				
Categoria:	Impianto di pubblicità o propaganda				
Tipologia:	Tabella				
Lunghezza spazio:	15,00	Numero spazi:	1		
Altezza spazio:	1,00	N. elementi:	1		
Superficie spazio:	15,00	Totale mq:	15,00		
Distanze		Prima	Dopo		
Segnali di pericolo:					
Segnali di indicazione:					
Semafori:					
Intersezioni:					
Gallerie:					
Altri impianti (temporanei):	<input type="checkbox"/>		<input type="checkbox"/>		
Marg. carreggiata:					
Dim. marciapiede:					
Edifici/Recinzioni:					
Altezza margine inf.:	5,20				
Illuminazione:	Non luminoso				
Orientamento:	Ortogonale				
Intervento:					
Note progetto:					




Collocazione	<input checked="" type="checkbox"/> cavalcavia	<input type="checkbox"/> FS
	<input type="checkbox"/> in aderenz	<input type="checkbox"/> parapetto
	<input type="checkbox"/> curva	<input type="checkbox"/> isola spartitraffico
Conformità:	Non conforme	
Note:	-Utilizzo non ammesso -Impianto in presenza di cavalcavia	

Via:	Allo stadio	civico:	Km:	N. ubicazione:	380
Frazione:	SEREGNO	Tavola:			
Tipo strada:	E	Zona Piano:	Zona A2		
Utilizzo:	Pubblicità esterna				
Categoria:	Impianto di pubblicità o propaganda				
Tipologia:	Tabella				
Lunghezza spazio:	15,00	Numero spazi:	1		
Altezza spazio:	1,00	N. elementi:	1		
Superficie spazio:	15,00	Totale mq:	15,00		
Distanze		Prima	Dopo		
Segnali di pericolo:					
Segnali di indicazione:					
Semafori:					
Intersezioni:					
Gallerie:					
Altri impianti (temporanei):	<input type="checkbox"/>		<input type="checkbox"/>		
Marg. carreggiata:					
Dim. marciapiede:					
Edifici/Recinzioni:					
Altezza margine inf.:	5,20				
Illuminazione:	Non luminoso				
Orientamento:	Ortogonale				
Intervento:					
Note progetto:					



Collocazione	<input checked="" type="checkbox"/> cavalcavia	<input type="checkbox"/> FS
	<input type="checkbox"/> in aderenz	<input type="checkbox"/> parapetto
	<input type="checkbox"/> curva	<input type="checkbox"/> isola spartitraffico
Conformità:	Non conforme	
Note:	-Utilizzo non ammesso -Impianto in presenza di cavalcavia	


Via:	Milano	civico:	Km:	N. ubicazione:	377
Frazione:	SEREGNO			Tavola:	
Tipo strada:	E	Zona Piano:	Zona A2		
Utilizzo:	Pubblicità esterna				
Categoria:	Cartello				
Tipologia:	Cartello				
Lunghezza spazio:	2,40	Numero spazi:	2		
Altezza spazio:	2,00	N. elementi:	1		
Superficie spazio:	4,80	Totale mq:	9,60		
Distanze		Prima	Dopo		
Segnali di pericolo:					
Segnali di indicazione:					
Semafori:					
Intersezioni:	13,24				
Gallerie:					
Altri impianti (temporanei):	<input type="checkbox"/>	<input type="checkbox"/>			
Marg. carreggiata:	5,19				
Dim. marciapiede:					
Edifici/Recinzioni:					
Altezza margine inf.:	2,00				
Illuminazione:	Non luminoso				
Orientamento:	Ortagonale				



Collocazione	<input type="checkbox"/> cavalcavia	<input type="checkbox"/> FS
	<input type="checkbox"/> in aderenza	<input type="checkbox"/> parapetto
	<input type="checkbox"/> curva	<input type="checkbox"/> isola spartitraffico
Conformità:	Non conforme	
Note:	Superficie spazio non definita	

Intervento:
Note progetto:


Via:	Allo stadio	civico:	Km:	N. ubicazione:	378
Frazione:	SEREGNO			Tavola:	
Tipo strada:	E	Zona Piano:	Zona A2		
Utilizzo:	Pubblicità esterna				
Categoria:	Impianto di pubblicità o propaganda				
Tipologia:	Tabella				
Lunghezza spazio:	15,00	Numero spazi:	1		
Altezza spazio:	1,00	N. elementi:	1		
Superficie spazio:	15,00	Totale mq:	15,00		
Distanze		Prima	Dopo		
Segnali di pericolo:					
Segnali di indicazione:					
Semafori:					
Intersezioni:					
Gallerie:					
Altri impianti (temporanei):	<input type="checkbox"/>	<input type="checkbox"/>			
Marg. carreggiata:					
Dim. marciapiede:					
Edifici/Recinzioni:					
Altezza margine inf.:	5,20				
Illuminazione:	Non luminoso				
Orientamento:	Ortagonale				



Collocazione	<input checked="" type="checkbox"/> cavalcavia	<input type="checkbox"/> FS
	<input type="checkbox"/> in aderenza	<input type="checkbox"/> parapetto
	<input type="checkbox"/> curva	<input type="checkbox"/> isola spartitraffico
Conformità:	Non conforme	
Note:	-Utilizzo non ammesso -Impianto in presenza di cavalcavia	

Intervento:
Note progetto:

Via:	Montello	civico:	Km:	N. ubicazione:	375
Frazione:	SEREGNO				Tavola:
Tipo strada:	E	Zona Piano:	Zona A2		
Utilizzo:	Pubblicità esterna				
Categoria:	Impianto pubblicitario di servizio				
Tipologia:	Transenna				
Lunghezza spazio:	0,80	Numero spazi:	1		
Altezza spazio:	0,45	N. elementi:	1		
Superficie spazio:	0,36	Totale mq:	0,36		
Distanze		Prima	Dopo		
Segnali di pericolo:					
Segnali di indicazione:					
Semafori:					
Intersezioni:					
Gallerie:					
Altri impianti (temporanei):	<input type="checkbox"/>	<input type="checkbox"/>			
Marg. carreggiata:					
Dim. marciapiede:					
Edifici/Recinzioni:					
Altezza margine inf.:	0,35				
Illuminazione:	Non luminoso				
Orientamento:	Ortagonale				
Intervento:					
Note progetto:					




Collocazione	<input type="checkbox"/> cavalcavia	<input type="checkbox"/> FS
	<input type="checkbox"/> in aderenza	<input type="checkbox"/> parapetto
	<input type="checkbox"/> curva	<input type="checkbox"/> isola spartitraffico

Conformità: Conforme

Note:

Via:	Montello	civico:	Km:	N. ubicazione:	376
Frazione:	SEREGNO				Tavola:
Tipo strada:	E	Zona Piano:	Zona A2		
Utilizzo:	Pubblicità esterna				
Categoria:	Impianto pubblicitario di servizio				
Tipologia:	Transenna				
Lunghezza spazio:	0,80	Numero spazi:	1		
Altezza spazio:	0,45	N. elementi:	1		
Superficie spazio:	0,36	Totale mq:	0,36		
Distanze		Prima	Dopo		
Segnali di pericolo:					
Segnali di indicazione:					
Semafori:					
Intersezioni:					
Gallerie:					
Altri impianti (temporanei):	<input type="checkbox"/>	<input type="checkbox"/>			
Marg. carreggiata:					
Dim. marciapiede:					
Edifici/Recinzioni:					
Altezza margine inf.:	0,35				
Illuminazione:	Non luminoso				
Orientamento:	Ortagonale				
Intervento:					
Note progetto:					



Collocazione	<input type="checkbox"/> cavalcavia	<input type="checkbox"/> FS
	<input type="checkbox"/> in aderenza	<input type="checkbox"/> parapetto
	<input type="checkbox"/> curva	<input type="checkbox"/> isola spartitraffico

Conformità: Conforme

Note:

Località: **Montello** civico: **Km: 10+200d S.p** N. ubicazione: **373**
 Tavola:

azione: **SEREGNO**
 Tipo strada: **E** Zona Piano: **Zona A2**
 Utilizzo: **Pubblicità esterna**
 Categoria: **Cartello**
 Tipologia: **Cartello**
 Lunghezza spazio: **2,40** Numero spazi: **2**
 Altezza spazio: **2,00** N. elementi: **1**
 Superficie spazio: **4,80** Totale mq: **9,60**

Distanze
 Segnali di pericolo:
 Segnali di indicazione:
 Semafori:
 Intersezioni:
 Gallerie:
 Altri impianti (temporanei):
 Marg. carreggiata: **6,83**
 Dim. marciapiede:
 Edifici/Recinzioni:
 Altezza margine inf.: **2,21**
 Illuminazione: **Non luminoso**
 Orientamento: **Ortogonale**



Collocazione cavalcavia FS
 in aderenza parapetto
 curva isola spartitraffico

Conformità: **Conforme**
 Note:

Intervento:
 Note progetto:

Via: **Montello** civico: **158** Km: **N. ubicazione: 374**
 Tavola:

Frazione: **SEREGNO**
 Tipo strada: **E** Zona Piano: **Zona A2**
 Utilizzo: **Affissione necrologica**
 Categoria: **Cartello**
 Tipologia: **Standardo**
 Lunghezza spazio: **1,40** Numero spazi: **1**
 Altezza spazio: **1,00** N. elementi: **1**
 Superficie spazio: **1,40** Totale mq: **1,40**

Distanze
 Segnali di pericolo: **9,00** **6,00**
 Segnali di indicazione:
 Semafori:
 Intersezioni:
 Gallerie:
 Altri impianti (temporanei):
 Marg. carreggiata: **4,00**
 Dim. marciapiede: **4,00**
 Edifici/Recinzioni:
 Altezza margine inf.: **0,94**
 Illuminazione: **Non luminoso**
 Orientamento: **Parallelo**



Collocazione cavalcavia FS
 in aderenza parapetto
 curva isola spartitraffico

Conformità: **Conforme**
 Note: **-Prima segnali di pericolo o prescrizione -
 Dopo segnali di pericolo o prescrizione -NB:**

Intervento: **Manutenzione**
 Note progetto: **Prevista manutenzione del manufatto**

Via:	Montello	civico:	Km:	N. ubicazione:	371
Frazione:	SEREGNO				Tavola:
Tipo strada:	E	Zona Piano:	Zona A2		
Utilizzo:	Pubblicità esterna				
Categoria:	Cartello				
Tipologia:	Cartello				
Lunghezza spazio:	2,40	Numero spazi:	2		
Altezza spazio:	2,00	N. elementi:	1		
Superficie spazio:	4,80	Totale mq:	9,60		
Distanze		Prima	Dopo		
Segnali di pericolo:					
Segnali di indicazione:					
Semafori:					
Intersezioni:					
Gallerie:					
Altri impianti (temporanei):	60,00	<input type="checkbox"/>	<input type="checkbox"/>		
Marg. carreggiata:	5,97				
Dim. marciapiede:					
Edifici/Recinzioni:					
Altezza margine inf.:	2,00				
Illuminazione:	Non luminoso				
Orientamento:	Ortogonale				



Collocazione	<input type="checkbox"/> cavalcavia	<input type="checkbox"/> FS
	<input type="checkbox"/> in aderenza	<input type="checkbox"/> parapetto
	<input type="checkbox"/> curva	<input type="checkbox"/> isola spartitraffico

Conformità: Conforme

Note:

Intervento:
Note progetto:

Via:	Montello	civico:	Km: 10+135sx S.	N. ubicazione:	372
Frazione:	SEREGNO				Tavola:
Tipo strada:	E	Zona Piano:	Zona A2		
Utilizzo:	Pubblicità esterna				
Categoria:	Cartello				
Tipologia:	Cartello				
Lunghezza spazio:	2,00	Numero spazi:	2		
Altezza spazio:	2,40	N. elementi:	1		
Superficie spazio:	4,80	Totale mq:	9,60		
Distanze		Prima	Dopo		
Segnali di pericolo:					
Segnali di indicazione:					
Semafori:					
Intersezioni:	22,58				
Gallerie:					
Altri impianti (temporanei):		<input type="checkbox"/>	60,00	<input type="checkbox"/>	
Marg. carreggiata:	5,40				
Dim. marciapiede:					
Edifici/Recinzioni:					
Altezza margine inf.:	1,70				
Illuminazione:	Non luminoso				
Orientamento:	Ortogonale				



Collocazione	<input type="checkbox"/> cavalcavia	<input type="checkbox"/> FS
	<input type="checkbox"/> in aderenza	<input type="checkbox"/> parapetto
	<input type="checkbox"/> curva	<input type="checkbox"/> isola spartitraffico

Conformità: Non conforme

Note: -Prima di intersezioni

Intervento:
Note progetto:

Via: Circonvallazione Km: N. ubicazione: **369**

Frazione: SEREGNO

Tavola:

Tipo strada: E Zona Piano: Zona A2

Utilizzo: Pubblicità esterna

Categoria: Impianto pubblicitario di servizio

Tipologia: Palina bus

Lunghezza spazio: 0,70 Numero spazi: 1

Altezza spazio: 1,00 N. elementi: 1

Superficie spazio: 0,70 Totale mq: 0,70

Distanze Prima Dopo

Segnali di pericolo:

Segnali di indicazione:

Semafori:

Intersezioni:

Gallerie:

Altri impianti (temporanei): 8,23

Marg. carreggiata: 1,90

Dim. marciapiede: 2,00

Edifici/Recinzioni:

Altezza margine inf.: 2,29

Illuminazione: Non luminoso

Orientamento: Ortogonale



Collocazione cavalcavia FS

in aderenza parapetto

curva isola spartitraffico

Conformità: Conforme

Note:

Intervento:

Note progetto:

Via: Montello Km: N. ubicazione: **370**

Frazione: SEREGNO

Tavola:

Tipo strada: E Zona Piano: Zona A2

Utilizzo: Pubblicità esterna

Categoria: Impianto pubblicitario di servizio

Tipologia: Orologio

Lunghezza spazio: 1,00 Numero spazi: 2

Altezza spazio: 0,60 N. elementi: 1

Superficie spazio: 0,60 Totale mq: 1,20

Distanze Prima Dopo

Segnali di pericolo:

Segnali di indicazione:

Semafori:

Intersezioni:

Gallerie:

Altri impianti (temporanei):

Marg. carreggiata: 2,18

Dim. marciapiede: 3,67

Edifici/Recinzioni:

Altezza margine inf.: 2,40

Illuminazione: Non luminoso

Orientamento: Ortogonale



Collocazione cavalcavia FS

in aderenza parapetto

curva isola spartitraffico

Conformità: Conforme

Note:

Intervento:

Note progetto:

Via:	Briantina	civico:	Km:	N. ubicazione:	367
Frazione:	SEREGNO			Tavola:	
Tipo strada:	E	Zona Piano:	Zona A2		
Utilizzo:	Pubblicità esterna				
Categoria:	Impianto pubblicitario di servizio				
Tipologia:	Palina bus				
Lunghezza spazio:	1,00	Numero spazi:	1		
Altezza spazio:	1,40	N. elementi:	1		
Superficie spazio:	1,40	Totale mq:	1,40		
Distanze		Prima	Dopo		
Segnali di pericolo:					
Segnali di indicazione:					
Semafori:					
Intersezioni:					
Gallerie:					
Altri impianti (temporanei):	<input type="checkbox"/>	<input type="checkbox"/>			
Marg. carreggiata:	3,80				
Dim. marciapiede:	2,90				
Edifici/Recinzioni:					
Altezza margine inf.:	2,31				
Illuminazione:	Non luminoso				
Orientamento:	Ortagonale				
Collocazione	<input type="checkbox"/> cavalcavia	<input type="checkbox"/> FS			
	<input type="checkbox"/> in aderenza	<input type="checkbox"/> parapetto			
	<input type="checkbox"/> curva	<input type="checkbox"/> isola spartitraffico			
Conformità:	Conforme				
Note:	-NB eseguire manutenzione straordinaria: impianto arrugginito				



Intervento:
Note progetto:

Via:	Briantina	civico:	Km:	N. ubicazione:	368
Frazione:	SEREGNO			Tavola:	
Tipo strada:	E	Zona Piano:	Zona A2		
Utilizzo:	Pubblicità esterna				
Categoria:	Impianto pubblicitario di servizio				
Tipologia:	Orologio				
Lunghezza spazio:	1,00	Numero spazi:	2		
Altezza spazio:	0,40	N. elementi:	1		
Superficie spazio:	0,40	Totale mq:	0,80		
Distanze		Prima	Dopo		
Segnali di pericolo:					
Segnali di indicazione:					
Semafori:					
Intersezioni:					
Gallerie:					
Altri impianti (temporanei):	<input type="checkbox"/>	<input type="checkbox"/>			
Marg. carreggiata:	0,90				
Dim. marciapiede:	1,50				
Edifici/Recinzioni:					
Altezza margine inf.:	2,40				
Illuminazione:	Non luminoso				
Orientamento:	Ortagonale				
Collocazione	<input type="checkbox"/> cavalcavia	<input type="checkbox"/> FS			
	<input type="checkbox"/> in aderenza	<input type="checkbox"/> parapetto			
	<input type="checkbox"/> curva	<input type="checkbox"/> isola spartitraffico			
Conformità:	Conforme				
Note:					



Intervento:
Note progetto:

Via:	Briantina	civico:	Km:	N. ubicazione:	365
Frazione:	SEREGNO			Tavola:	
Tipo strada:	E	Zona Piano:	Zona A2		
Utilizzo:	Pubblicità esterna				
Categoria:	Cartello				
Tipologia:	Cartello				
Lunghezza spazio:	1,40	Numero spazi:	2		
Altezza spazio:	2,20	N. elementi:	1		
Superficie spazio:	3,08	Totale mq:	6,16		
Distanze		Prima	Dopo		
Segnali di pericolo:					
Segnali di indicazione:					
Semafori:					
Intersezioni:	10,58				
Gallerie:					
Altri impianti (temporanei):	<input type="checkbox"/>	<input type="checkbox"/>			
Marg. carreggiata:	6,04				
Dim. marciapiede:					
Edifici/Recinzioni:					
Altezza margine inf.:	1,87				
Illuminazione:	Non luminoso				
Orientamento:	Ortagonale				
Intervento:					
Note progetto:					



Collocazione	<input type="checkbox"/> cavalcavia	<input type="checkbox"/> FS
	<input type="checkbox"/> in aderenza	<input type="checkbox"/> parapetto
	<input type="checkbox"/> curva	<input type="checkbox"/> isola spartitraffico
Conformità:	Non conforme	
Note:	-Dopo intersezioni	

Via:	Briantina	civico:	Km:	N. ubicazione:	366
Frazione:	SEREGNO			Tavola:	
Tipo strada:	E	Zona Piano:	Zona A2		
Utilizzo:	Pubblicità esterna				
Categoria:	Cartello				
Tipologia:	Cartello				
Lunghezza spazio:	1,40	Numero spazi:	2		
Altezza spazio:	1,00	N. elementi:	1		
Superficie spazio:	1,40	Totale mq:	2,80		
Distanze		Prima	Dopo		
Segnali di pericolo:					
Segnali di indicazione:					
Semafori:					
Intersezioni:					
Gallerie:					
Altri impianti (temporanei):	4,25	<input type="checkbox"/>	<input type="checkbox"/>		
Marg. carreggiata:	3,91				
Dim. marciapiede:					
Edifici/Recinzioni:					
Altezza margine inf.:	1,98				
Illuminazione:	Non luminoso				
Orientamento:	Ortagonale				
Intervento:					
Note progetto:					



Collocazione	<input type="checkbox"/> cavalcavia	<input type="checkbox"/> FS
	<input type="checkbox"/> in aderenza	<input type="checkbox"/> parapetto
	<input type="checkbox"/> curva	<input type="checkbox"/> isola spartitraffico
Conformità:	Non conforme	
Note:	-Altri impianti prima	

Via:	Briantina	civico:	Km: 0+822sx	N. ubicazione:	363
Frazione:	SEREGNO				Tavola:
Tipo strada:	E	Zona Piano:	Zona A2		
Utilizzo:	Pubblicità esterna				
Categoria:	Cartello				
Tipologia:	Cartello				
Lunghezza spazio:	1,40	Numero spazi:	1		
Altezza spazio:	2,20	N. elementi:	1		
Superficie spazio:	3,08	Totale mq:	3,08		
Distanze		Prima	Dopo		
Segnali di pericolo:					
Segnali di indicazione:					
Semafori:					
Intersezioni:					
Gallerie:					
Altri impianti (temporanei):	22,33	<input type="checkbox"/>	21,93	<input type="checkbox"/>	
Marg. carreggiata:					
Dim. marciapiede:					
Edifici/Recinzioni:					
Altezza margine inf.:	2,07				
Illuminazione:	Non luminoso				
Orientamento:	Ortogonale				
Collocazione	<input type="checkbox"/>	cavalcavia	<input type="checkbox"/>	FS	
	<input type="checkbox"/>	in aderenza	<input type="checkbox"/>	parapetto	
	<input type="checkbox"/>	curva	<input type="checkbox"/>	isola spartitraffico	
Conformità:	Conforme				
Note:	-Autorizzazione scaduta				



Intervento:
Note progetto:

Via:	Briantina	civico:	Km:	N. ubicazione:	364
Frazione:	SEREGNO				Tavola:
Tipo strada:	E	Zona Piano:	Zona A2		
Utilizzo:	Pubblicità esterna				
Categoria:	Cartello				
Tipologia:	Cartello				
Lunghezza spazio:	2,40	Numero spazi:	2		
Altezza spazio:	2,00	N. elementi:	1		
Superficie spazio:	4,80	Totale mq:	9,60		
Distanze		Prima	Dopo		
Segnali di pericolo:					
Segnali di indicazione:					
Semafori:					
Intersezioni:					
Gallerie:					
Altri impianti (temporanei):		<input type="checkbox"/>		<input type="checkbox"/>	
Marg. carreggiata:					
Dim. marciapiede:					
Edifici/Recinzioni:					
Altezza margine inf.:	2,03				
Illuminazione:	Non luminoso				
Orientamento:	Ortogonale				
Collocazione	<input type="checkbox"/>	cavalcavia	<input type="checkbox"/>	FS	
	<input type="checkbox"/>	in aderenza	<input type="checkbox"/>	parapetto	
	<input type="checkbox"/>	curva	<input type="checkbox"/>	isola spartitraffico	
Conformità:	Conforme				
Note:					



Intervento:
Note progetto:

Via:	Briantina	civico:	Km: 0+837sx Sp1	N. ubicazione:	361
Frazione:	SEREGNO	Tavola:			
Tipo strada:	E	Zona Piano:	Zona A2		
Utilizzo:	Pubblicità esterna				
Categoria:	Cartello				
Tipologia:	Cartello				
Lunghezza spazio:	3,00	Numero spazi:	1		
Altezza spazio:	1,50	N. elementi:	1		
Superficie spazio:	4,50	Totale mq:	4,50		
Distanze		Prima	Dopo		
Segnali di pericolo:					
Segnali di indicazione:					
Semafori:					
Intersezioni:					
Gallerie:					
Altri impianti (temporanei):	10,71	<input type="checkbox"/>	16,78	<input type="checkbox"/>	
Marg. carreggiata:					
Dim. marciapiede:					
Edifici/Recinzioni:					
Altezza margine inf.:	2,20				
Illuminazione:	Non luminoso				
Orientamento:	Parallelo				
Intervento:					
Note progetto:					



Collocazione	<input type="checkbox"/> cavalcavia	<input type="checkbox"/> FS
	<input type="checkbox"/> in aderenza	<input type="checkbox"/> parapetto
	<input type="checkbox"/> curva	<input type="checkbox"/> isola spartitraffico
Conformità:	Non conforme	
Note:	-Altri impianti prima	

Via:	Briantina	civico:	Km:	N. ubicazione:	362
Frazione:	SEREGNO	Tavola:			
Tipo strada:	E	Zona Piano:	Zona A2		
Utilizzo:	Pubblicità esterna				
Categoria:	Cartello				
Tipologia:	Cartello				
Lunghezza spazio:	2,40	Numero spazi:	2		
Altezza spazio:	2,00	N. elementi:	1		
Superficie spazio:	4,80	Totale mq:	9,60		
Distanze		Prima	Dopo		
Segnali di pericolo:					
Segnali di indicazione:					
Semafori:					
Intersezioni:					
Gallerie:					
Altri impianti (temporanei):	21,93	<input type="checkbox"/>	10,71	<input type="checkbox"/>	
Marg. carreggiata:					
Dim. marciapiede:					
Edifici/Recinzioni:					
Altezza margine inf.:	2,09				
Illuminazione:	Non luminoso				
Orientamento:	Ortogonale				
Intervento:					
Note progetto:					



Collocazione	<input type="checkbox"/> cavalcavia	<input type="checkbox"/> FS
	<input type="checkbox"/> in aderenza	<input type="checkbox"/> parapetto
	<input type="checkbox"/> curva	<input type="checkbox"/> isola spartitraffico
Conformità:	Non conforme	
Note:	-Altri impianti dopo	

Via:	Briantina	civico:	Km:	N. ubicazione:	359
Frazione:	SEREGNO	Tavola:			
Tipo strada:	E	Zona Piano:	Zona A2		
Utilizzo:	Pubblicità esterna				
Categoria:	Impianto pubblicitario di servizio				
Tipologia:	Palina bus				
Lunghezza spazio:	0,70	Numero spazi:	1		
Altezza spazio:	1,00	N. elementi:	1		
Superficie spazio:	0,70	Totale mq:	0,70		
Distanze	Prima	Dopo			
Segnali di pericolo:					
Segnali di indicazione:					
Semafori:					
Intersezioni:					
Gallerie:					
Altri impianti (temporanei):	<input type="checkbox"/>	<input type="checkbox"/>	Collocazione	<input type="checkbox"/> cavalcavia	<input type="checkbox"/> FS
Marg. carreggiata:			<input type="checkbox"/> in aderenza	<input type="checkbox"/> parapetto	
Dim. marciapiede:			<input type="checkbox"/> curva	<input type="checkbox"/> isola spartitraffico	
Edifici/Recinzioni:					
Altezza margine inf.:	2,40				
Illuminazione:	Non luminoso				
Orientamento:	Ortagonale				
Intervento:					
Note progetto:					



Via:	Briantina	civico:	Km: 0+852sx	N. ubicazione:	360
Frazione:	SEREGNO	Tavola:			
Tipo strada:	E	Zona Piano:	Zona A2		
Utilizzo:	Pubblicità esterna				
Categoria:	Cartello				
Tipologia:	Cartello				
Lunghezza spazio:	2,40	Numero spazi:	2		
Altezza spazio:	2,00	N. elementi:	1		
Superficie spazio:	4,80	Totale mq:	9,60		
Distanze	Prima	Dopo			
Segnali di pericolo:					
Segnali di indicazione:					
Semafori:					
Intersezioni:					
Gallerie:					
Altri impianti (temporanei):	16,78	<input type="checkbox"/>	Collocazione	<input type="checkbox"/> cavalcavia	<input type="checkbox"/> FS
Marg. carreggiata:	4,00		<input type="checkbox"/> in aderenza	<input type="checkbox"/> parapetto	
Dim. marciapiede:			<input type="checkbox"/> curva	<input type="checkbox"/> isola spartitraffico	
Edifici/Recinzioni:					
Altezza margine inf.:	2,12				
Illuminazione:	Non luminoso				
Orientamento:	Ortagonale				
Intervento:					
Note progetto:					



Via: Briantina civico: Km: N. ubicazione: **357**

Frazione: SEREGNO

Tavola:

Tipo strada: E Zona Piano: Zona A2

Utilizzo: Pubblicità esterna

Categoria: Impianto pubblicitario di servizio

Tipologia: Orologio

Lunghezza spazio: 1,00 Numero spazi: 2

Altezza spazio: 0,60 N. elementi: 1

Superficie spazio: 0,60 Totale mq: 1,20

Distanze Prima Dopo

Segnali di pericolo:

Segnali di indicazione:

Semafori:

Intersezioni:

Gallerie:

Altri impianti (temporanei): 16,33

Marg. carreggiata: 5,17

Dim. marciapiede: 2,35

Edifici/Recinzioni:

Altezza margine inf.: 2,40

Illuminazione: Non luminoso

Orientamento: Ortogonale



Collocazione cavalcavia FS
 in aderenza parapetto
 curva isola spartitraffico

Conformità: Conforme

Note:

Intervento:

Note progetto:

Via: Briantina civico: Km: N. ubicazione: **358**

Frazione: SEREGNO

Tavola:

Tipo strada: E Zona Piano: Zona A2

Utilizzo: Pubblicità esterna

Categoria: Impianto pubblicitario di servizio

Tipologia: Palina bus

Lunghezza spazio: 0,70 Numero spazi: 1

Altezza spazio: 1,00 N. elementi: 1

Superficie spazio: 0,70 Totale mq: 0,70

Distanze Prima Dopo

Segnali di pericolo:

Segnali di indicazione:

Semafori:

Intersezioni:

Gallerie:

Altri impianti (temporanei):

Marg. carreggiata:

Dim. marciapiede:

Edifici/Recinzioni:

Altezza margine inf.: 2,35

Illuminazione: Non luminoso

Orientamento: Ortogonale



Collocazione cavalcavia FS
 in aderenza parapetto
 curva isola spartitraffico

Conformità: Conforme

Note:

Intervento:

Note progetto:

Via:	Briantina	civico:	Km:	N. ubicazione:	355
Frazione:	SEREGNO				Tavola:
Tipo strada:	E	Zona Piano:	Zona A2		
Utilizzo:	Pubblica affissione commerciale				
Categoria:	Cartello				
Tipologia:	Stendardo				
Lunghezza spazio:	2,00	Numero spazi:	2		
Altezza spazio:	1,40	N. elementi:	9		
Superficie spazio:	2,80	Totale mq:	50,40		
Distanze		Prima	Dopo		
Segnali di pericolo:					
Segnali di indicazione:					
Semafori:					
Intersezioni:					
Gallerie:					
Altri impianti (temporanei):	7,80	<input type="checkbox"/>	<input type="checkbox"/>		
Marg. carreggiata:	6,22				
Dim. marciapiede:	4,26				
Edifici/Recinzioni:					
Altezza margine inf.:	0,75				
Illuminazione:	Non luminoso				
Orientamento:	Parallelo				
Intervento:	Manutenzione				
Note progetto:	Prevista manutenzione dei manufatti; impianti posti tra filare d'alberi, non costituiscono ostacolo visivo alla percezione della segnaletica stradale				



Collocazione	<input type="checkbox"/> cavalcavia	<input type="checkbox"/> FS
	<input type="checkbox"/> in aderenza	<input type="checkbox"/> parapetto
	<input type="checkbox"/> curva	<input type="checkbox"/> isola spartitraffico
Conformità:	Reso conforme	
Note:	-Altri impianti prima	

Via:	Briantina	civico:	Km:	N. ubicazione:	356
Frazione:	SEREGNO				Tavola:
Tipo strada:	E	Zona Piano:	Zona A2		
Utilizzo:	Pubblica affissione istituzionale				
Categoria:	Cartello				
Tipologia:	Stendardo				
Lunghezza spazio:	1,40	Numero spazi:	2		
Altezza spazio:	1,00	N. elementi:	1		
Superficie spazio:	1,40	Totale mq:	2,80		
Distanze		Prima	Dopo		
Segnali di pericolo:					
Segnali di indicazione:					
Semafori:					
Intersezioni:					
Gallerie:					
Altri impianti (temporanei):	16,33	<input type="checkbox"/>	7,80	<input type="checkbox"/>	
Marg. carreggiata:	3,00				
Dim. marciapiede:	6,00				
Edifici/Recinzioni:					
Altezza margine inf.:	0,85				
Illuminazione:	Non luminoso				
Orientamento:	Parallelo				
Intervento:	Spostamento				
Note progetto:	Previsto avanzamento a 12,5 mt da impianti				



Collocazione	<input type="checkbox"/> cavalcavia	<input type="checkbox"/> FS
	<input type="checkbox"/> in aderenza	<input type="checkbox"/> parapetto
	<input type="checkbox"/> curva	<input type="checkbox"/> isola spartitraffico
Conformità:	Reso conforme	
Note:	-Altri impianti dopo	

Via:	Briantina	civico:	Km:	N. ubicazione:	353
Frazione:	SEREGNO	Tavola:			
Tipo strada:	E	Zona Piano:	Zona A2		
Utilizzo:	Pubblica affissione commerciale				
Categoria:	Cartello				
Tipologia:	Stendardo				
Lunghezza spazio:	2,00	Numero spazi:	2		
Altezza spazio:	1,40	N. elementi:	2		
Superficie spazio:	2,80	Totale mq:	11,20		
Distanze	Prima	Dopo			
Segnali di pericolo:					
Segnali di indicazione:					
Semafori:					
Intersezioni:					
Gallerie:					
Altri impianti (temporanei):	<input type="checkbox"/>	20,00	<input type="checkbox"/>		
Marg. carreggiata:	9,10				
Dim. marciapiede:	1,85				
Edifici/Recinzioni:					
Altezza margine inf.:	0,21				
Illuminazione:	Non luminoso				
Orientamento:	Parallelo				
Intervento:	Sostituzione				
Note progetto:	Prevista sostituzione con 2 stendardi bifacciali di formato 2,00x1,40 di aderenza a cordolo divisorio area verde				



Collocazione	<input type="checkbox"/> cavalcavia	<input type="checkbox"/> FS
	<input checked="" type="checkbox"/> in aderenza	<input type="checkbox"/> parapetto
	<input type="checkbox"/> curva	<input type="checkbox"/> isola spartitraffico
Conformità:	Reso conforme	
Note:	-NB: impianto posto in aderenza -Impianto non ammesso -Superficie non ammessa	

Via:	Briantina	civico:	Km:	N. ubicazione:	354
Frazione:	SEREGNO	Tavola:			
Tipo strada:	E	Zona Piano:	Zona A2		
Utilizzo:	Pubblicità esterna				
Categoria:	Cartello				
Tipologia:	Cartello				
Lunghezza spazio:	2,00	Numero spazi:	2		
Altezza spazio:	1,40	N. elementi:	1		
Superficie spazio:	2,80	Totale mq:	5,60		
Distanze	Prima	Dopo			
Segnali di pericolo:					
Segnali di indicazione:					
Semafori:					
Intersezioni:					
Gallerie:					
Altri impianti (temporanei):	<input type="checkbox"/>		<input type="checkbox"/>		
Marg. carreggiata:	3,50				
Dim. marciapiede:	5,94				
Edifici/Recinzioni:					
Altezza margine inf.:	1,64				
Illuminazione:	Non luminoso				
Orientamento:	Ortogonale				
Intervento:					
Note progetto:					



Collocazione	<input type="checkbox"/> cavalcavia	<input type="checkbox"/> FS
	<input type="checkbox"/> in aderenza	<input type="checkbox"/> parapetto
	<input type="checkbox"/> curva	<input type="checkbox"/> isola spartitraffico
Conformità:	Conforme	
Note:		

Via:	Monte Rosa	civico:	Km:	N. ubicazione:	351
Frazione:	SEREGNO				Tavola:
Tipo strada:	F	Zona Piano:	Zona A2		
Utilizzo:	Pubblica affissione commerciale				
Categoria:	Cartello				
Tipologia:	Standardo				
Lunghezza spazio:	1,40	Numero spazi:	2		
Altezza spazio:	2,00	N. elementi:	6		
Superficie spazio:	2,80	Totale mq:	33,60		
Distanze		Prima	Dopo		
Segnali di pericolo:					
Segnali di indicazione:					
Semafori:					
Intersezioni:					
Gallerie:					
Altri impianti (temporanei):		<input type="checkbox"/>	<input type="checkbox"/>		
Marg. carreggiata:	3,48				
Dim. marciapiede:	2,66				
Edifici/Recinzioni:					
Altezza margine inf.:	0,68				
Illuminazione:	Non luminoso				
Orientamento:	Inclinato				
Intervento:	Manutenzione				
Note progetto:	Prevista manutenzione del manufatto				




Collocazione	<input type="checkbox"/> cavalcavia	<input type="checkbox"/> FS
	<input type="checkbox"/> in aderenza	<input type="checkbox"/> parapetto
	<input type="checkbox"/> curva	<input type="checkbox"/> isola spartitraffico
Conformità:	Conforme	
Note:	-NB eseguire manutenzione straordinaria: impianto arrugginito	

Via:	Briantina	civico:	Km:	N. ubicazione:	352
Frazione:	SEREGNO				Tavola:
Tipo strada:	E	Zona Piano:	Zona A2		
Utilizzo:	Pubblica affissione commerciale				
Categoria:	Cartello				
Tipologia:	Standardo				
Lunghezza spazio:	1,40	Numero spazi:	1		
Altezza spazio:	2,00	N. elementi:	3		
Superficie spazio:	2,80	Totale mq:	8,40		
Distanze		Prima	Dopo		
Segnali di pericolo:					
Segnali di indicazione:					
Semafori:					
Intersezioni:					
Gallerie:					
Altri impianti (temporanei):	20,00	<input type="checkbox"/>	<input type="checkbox"/>		
Marg. carreggiata:	2,30				
Dim. marciapiede:	1,85				
Edifici/Recinzioni:					
Altezza margine inf.:	0,75				
Illuminazione:	Non luminoso				
Orientamento:	Parallelo				
Intervento:	Sostituzione				
Note progetto:	Prevista sostituzione con 3 standardi di formato 1,40x2,00 in aderenza alla parete				



Collocazione	<input type="checkbox"/> cavalcavia	<input type="checkbox"/> FS
	<input checked="" type="checkbox"/> in aderenza	<input type="checkbox"/> parapetto
	<input type="checkbox"/> curva	<input type="checkbox"/> isola spartitraffico
Conformità:	Reso conforme	
Note:	-NB: impianto posto in aderenza -Impianto non ammesso -Superficie non ammessa	

Via:	Vitale San	civico:	Km:	N. ubicazione:	349
Frazione:	SEREGNO			Tavola:	
Tipo strada:	F	Zona Piano:	Zona A2		
Utilizzo:	Pubblicità esterna				
Categoria:	Impianto pubblicitario di servizio				
Tipologia:	Transenna				
Lunghezza spazio:	0,80	Numero spazi:	1		
Altezza spazio:	0,45	N. elementi:	1		
Superficie spazio:	0,36	Totale mq:	0,36		
Distanze		Prima	Dopo		
Segnali di pericolo:					
Segnali di indicazione:					
Semafori:					
Intersezioni:					
Gallerie:					
Altri impianti (temporanei):	<input type="checkbox"/>	<input type="checkbox"/>			
Marg. carreggiata:					
Dim. marciapiede:					
Edifici/Recinzioni:					
Altezza margine inf.:	0,35				
Illuminazione:	Non luminoso				
Orientamento:	Ortagonale				




Collocazione	<input type="checkbox"/> cavalcavia	<input type="checkbox"/> FS
	<input type="checkbox"/> in aderenza	<input type="checkbox"/> parapetto
	<input type="checkbox"/> curva	<input type="checkbox"/> isola spartitraffico

Conformità: Conforme

Note:

Intervento:
Note progetto:

Via:	Monte Rosa	civico:	Km:	N. ubicazione:	350
Frazione:	SEREGNO			Tavola:	
Tipo strada:	F	Zona Piano:	Zona A2		
Utilizzo:	Pubblicità esterna				
Categoria:	Impianto pubblicitario di servizio				
Tipologia:	Transenna				
Lunghezza spazio:	0,80	Numero spazi:	1		
Altezza spazio:	0,45	N. elementi:	1		
Superficie spazio:	0,36	Totale mq:	0,36		
Distanze		Prima	Dopo		
Segnali di pericolo:					
Segnali di indicazione:					
Semafori:					
Intersezioni:					
Gallerie:					
Altri impianti (temporanei):	<input type="checkbox"/>	<input type="checkbox"/>			
Marg. carreggiata:					
Dim. marciapiede:					
Edifici/Recinzioni:					
Altezza margine inf.:	0,35				
Illuminazione:	Non luminoso				
Orientamento:	Ortagonale				




Collocazione	<input type="checkbox"/> cavalcavia	<input type="checkbox"/> FS
	<input type="checkbox"/> in aderenza	<input type="checkbox"/> parapetto
	<input type="checkbox"/> curva	<input type="checkbox"/> isola spartitraffico

Conformità: Conforme

Note:

Intervento:
Note progetto:

Via:	Vitale San	civico:	Km:	N. ubicazione:	347
Frazione:	SEREGNO				Tavola:
Tipo strada:	F	Zona Piano:	Zona A2		
Utilizzo:	Pubblicità esterna				
Categoria:	Impianto pubblicitario di servizio				
Tipologia:	Transenna				
Lunghezza spazio:	0,80	Numero spazi:	1		
Altezza spazio:	0,45	N. elementi:	1		
Superficie spazio:	0,36	Totale mq:	0,36		
Distanze		Prima	Dopo		
Segnali di pericolo:					
Segnali di indicazione:					
Semafori:					
Intersezioni:					
Gallerie:					
Altri impianti (temporanei):	<input type="checkbox"/>	<input type="checkbox"/>			
Marg. carreggiata:					
Dim. marciapiede:					
Edifici/Recinzioni:					
Altezza margine inf.:	0,35				
Illuminazione:	Non luminoso				
Orientamento:	Ortagonale				



Collocazione	<input type="checkbox"/> cavalcavia	<input type="checkbox"/> FS
	<input type="checkbox"/> in aderenz	<input type="checkbox"/> parapetto
	<input type="checkbox"/> curva	<input type="checkbox"/> isola spartitraffico

Conformità: Conforme

Note:

Intervento:
Note progetto:

Via:	Tonale	civico:	Km:	N. ubicazione:	348
Frazione:	SEREGNO				Tavola:
Tipo strada:	F	Zona Piano:	Zona A2		
Utilizzo:	Pubblicità esterna				
Categoria:	Impianto pubblicitario di servizio				
Tipologia:	Transenna				
Lunghezza spazio:	0,80	Numero spazi:	1		
Altezza spazio:	0,45	N. elementi:	1		
Superficie spazio:	0,36	Totale mq:	0,36		
Distanze		Prima	Dopo		
Segnali di pericolo:					
Segnali di indicazione:					
Semafori:					
Intersezioni:					
Gallerie:					
Altri impianti (temporanei):	<input type="checkbox"/>	<input type="checkbox"/>			
Marg. carreggiata:					
Dim. marciapiede:					
Edifici/Recinzioni:					
Altezza margine inf.:	0,35				
Illuminazione:	Non luminoso				
Orientamento:	Ortagonale				



Collocazione	<input type="checkbox"/> cavalcavia	<input type="checkbox"/> FS
	<input type="checkbox"/> in aderenz	<input type="checkbox"/> parapetto
	<input type="checkbox"/> curva	<input type="checkbox"/> isola spartitraffico

Conformità: Conforme

Note:

Intervento:
Note progetto:

Via:	Vitale San	civico: 75	Km:	N. ubicazione:	345
Frazione:	SEREGNO			Tavola:	
Tipo strada:	F	Zona Piano:	Zona A2		
Utilizzo:	Affissione necrologica				
Categoria:	Cartello				
Tipologia:	Standardo				
Lunghezza spazio:	1,40	Numero spazi:	2		
Altezza spazio:	1,00	N. elementi:	1		
Superficie spazio:	1,40	Totale mq:	2,80		
Distanze		Prima	Dopo		
Segnali di pericolo:					
Segnali di indicazione:					
Semafori:					
Intersezioni:	16,88				
Gallerie:					
Altri impianti (temporanei):	<input type="checkbox"/>	<input type="checkbox"/>			
Marg. carreggiata:	1,00				
Dim. marciapiede:	3,40				
Edifici/Recinzioni:					
Altezza margine inf.:	0,85				
Illuminazione:	Non luminoso				
Orientamento:	Parallelo				
Intervento:	Manutenzione				
Note progetto:	Prevista manutenzione del manufatto				



Collocazione	<input type="checkbox"/> cavalcavia	<input type="checkbox"/> FS
	<input type="checkbox"/> in aderenza	<input type="checkbox"/> parapetto
	<input type="checkbox"/> curva	<input type="checkbox"/> isola spartitraffico

Conformità:	Conforme				
Note:	-NB eseguire manutenzione straordinaria: impianto arrugginito				

Via:	Vitale San	civico:	Km:	N. ubicazione:	346
Frazione:	SEREGNO			Tavola:	
Tipo strada:	F	Zona Piano:	Zona A2		
Utilizzo:	Pubblica affissione istituzionale				
Categoria:	Cartello				
Tipologia:	Standardo				
Lunghezza spazio:	1,40	Numero spazi:	2		
Altezza spazio:	2,00	N. elementi:	7		
Superficie spazio:	2,80	Totale mq:	39,20		
Distanze		Prima	Dopo		
Segnali di pericolo:					
Segnali di indicazione:					
Semafori:					
Intersezioni:	16,24				
Gallerie:					
Altri impianti (temporanei):	<input type="checkbox"/>	<input type="checkbox"/>			
Marg. carreggiata:	0,99				
Dim. marciapiede:	2,46				
Edifici/Recinzioni:					
Altezza margine inf.:	0,65				
Illuminazione:	Non luminoso				
Orientamento:	Parallelo				
Intervento:	Manutenzione				
Note progetto:	Prevista manutenzione dei manufatti				



Collocazione	<input type="checkbox"/> cavalcavia	<input type="checkbox"/> FS
	<input type="checkbox"/> in aderenza	<input type="checkbox"/> parapetto
	<input type="checkbox"/> curva	<input type="checkbox"/> isola spartitraffico

Conformità:	Conforme				
Note:	-NB eseguire manutenzione straordinaria: impianto arrugginito				

Via:	Colombo G.	civico:		Km:		N. ubicazione:	343
Frazione:	SEREGNO					Tavola:	
Tipo strada:	F	Zona Piano:	Zona A2				
Utilizzo:	Pubblica affissione commerciale						
Categoria:	Cartello						
Tipologia:	StANDARD						
Lunghezza spazio:	2,00	Numero spazi:	2				
Altezza spazio:	1,40	N. elementi:	3				
Superficie spazio:	2,80	Totale mq:	16,80				
Distanze		Prima	Dopo				
Segnali di pericolo:							
Segnali di indicazione:							
Semafori:							
Intersezioni:							
Gallerie:							
Altri impianti (temporanei):		<input type="checkbox"/>					
Marg. carreggiata:							
Dim. marciapiede:	2,31						
Edifici/Recinzioni:							
Altezza margine inf.:	0,70						
Illuminazione:	Non luminoso						
Orientamento:	Parallelo						
Intervento:	Manutenzione						
Note progetto:	Prevista manutenzione dei manufatti						



Collocazione cavalcavia FS
 in aderenza parapetto
 curva isola spartitraffico

Conformità: Conforme
 Note: -NB eseguire manutenzione straordinaria: impianto arrugginito

Via:	Piave	civico:	62	Km:		N. ubicazione:	344
Frazione:	SEREGNO					Tavola:	
Tipo strada:	F	Zona Piano:	Zona A2				
Utilizzo:	Pubblica affissione istituzionale						
Categoria:	Cartello						
Tipologia:	StANDARD						
Lunghezza spazio:	1,40	Numero spazi:	1				
Altezza spazio:	1,00	N. elementi:	1				
Superficie spazio:	1,40	Totale mq:	1,40				
Distanze		Prima	Dopo				
Segnali di pericolo:							
Segnali di indicazione:							
Semafori:							
Intersezioni:	17,00						
Gallerie:							
Altri impianti (temporanei):		<input type="checkbox"/>					
Marg. carreggiata:	1,64						
Dim. marciapiede:							
Edifici/Recinzioni:							
Altezza margine inf.:	0,90						
Illuminazione:	Non luminoso						
Orientamento:	Parallelo						
Intervento:	Manutenzione						
Note progetto:	Prevista manutenzione del manufatto						



Collocazione cavalcavia FS
 in aderenza parapetto
 curva isola spartitraffico

Conformità: Conforme
 Note: -NB: impianto posto in aderenza -NB eseguire manutenzione

Via: Colombo G. civico: Km: N. ubicazione: 341

Frazione: SEREGNO Tavola:

Tipo strada: F Zona Piano: Zona A2

Utilizzo: Pubblicità esterna

Categoria: Impianto pubblicitario di servizio

Tipologia: Pensilina bus

Lunghezza spazio: 1,00 Numero spazi: 0

Altezza spazio: 1,50 N. elementi: 1

Superficie spazio: 1,50 Totale mq: 0,00

Distanze Prima Dopo

Segnali di pericolo:

Segnali di indicazione:

Semafori:

Intersezioni:

Gallerie:

Altri impianti (temporanei): 5,54

Marg. carreggiata:

Dim. marciapiede: 2,00

Edifici/Recinzioni:

Altezza margine inf.: 0,35

Illuminazione: Luminoso

Orientamento: Ortogonale



Collocazione cavalcavia FS

in aderenza parapetto

curva isola spartitraffico

Conformità: Conforme

Note:

Intervento:

Note progetto:

Via: Colombo G. civico: Km: N. ubicazione: 342

Frazione: SEREGNO Tavola:

Tipo strada: F Zona Piano: Zona A2

Utilizzo: Pubblicità esterna

Categoria: Impianto pubblicitario di servizio

Tipologia: Orologio

Lunghezza spazio: 1,00 Numero spazi: 2

Altezza spazio: 0,40 N. elementi: 1

Superficie spazio: 0,40 Totale mq: 0,80

Distanze Prima Dopo

Segnali di pericolo:

Segnali di indicazione:

Semafori:

Intersezioni:

Gallerie:

Altri impianti (temporanei):

Marg. carreggiata:

Dim. marciapiede:

Edifici/Recinzioni:

Altezza margine inf.: 2,21

Illuminazione: Non luminoso

Orientamento: Parallelo



Collocazione cavalcavia FS

in aderenza parapetto

curva isola spartitraffico

Conformità: Conforme

Note:

Intervento:


Note progetto:

Via:	Colombo G.	civico:	Km:	N. ubicazione:	339
Frazione:	SEREGNO	Tavola:			
Tipo strada:	F	Zona Piano:	Zona A2		
Utilizzo:	Pubblica affissione istituzionale				
Categoria:	Cartello				
Tipologia:	Stendardo				
Lunghezza spazio:	1,40	Numero spazi:	2		
Altezza spazio:	1,00	N. elementi:	1		
Superficie spazio:	1,40	Totale mq:	2,80		
Distanze		Prima	Dopo		
Segnali di pericolo:					
Segnali di indicazione:					
Semafori:					
Intersezioni:					
Gallerie:					
Altri impianti (temporanei):		<input type="checkbox"/>	<input type="checkbox"/>		
Marg. carreggiata:	12,84				
Dim. marciapiede:					
Edifici/Recinzioni:					
Altezza margine inf.:	0,81				
Illuminazione:	Non luminoso				
Orientamento:	Parallelo				
Intervento:	Manutenzione				
Note progetto:	Prevista manutenzione del manufatto				




Collocazione	<input type="checkbox"/> cavalcavia	<input type="checkbox"/> FS
	<input type="checkbox"/> in aderenza	<input type="checkbox"/> parapetto
	<input type="checkbox"/> curva	<input type="checkbox"/> isola spartitraffico
Conformità:	Conforme	
Note:	-NB eseguire manutenzione straordinaria: impianto arrugginito	

Via:	Colombo G.	civico:	Km:	N. ubicazione:	340
Frazione:	SEREGNO	Tavola:			
Tipo strada:	F	Zona Piano:	Zona A2		
Utilizzo:	Pubblicità esterna				
Categoria:	Impianto pubblicitario di servizio				
Tipologia:	Orologio				
Lunghezza spazio:	1,00	Numero spazi:	2		
Altezza spazio:	0,60	N. elementi:	1		
Superficie spazio:	0,60	Totale mq:	1,20		
Distanze		Prima	Dopo		
Segnali di pericolo:					
Segnali di indicazione:					
Semafori:					
Intersezioni:					
Gallerie:					
Altri impianti (temporanei):	5,54	<input type="checkbox"/>	2,50	<input type="checkbox"/>	
Marg. carreggiata:	2,82				
Dim. marciapiede:					
Edifici/Recinzioni:					
Altezza margine inf.:	2,50				
Illuminazione:	Non luminoso				
Orientamento:	Parallelo				
Intervento:					
Note progetto:					



Collocazione	<input type="checkbox"/> cavalcavia	<input type="checkbox"/> FS
	<input type="checkbox"/> in aderenza	<input type="checkbox"/> parapetto
	<input type="checkbox"/> curva	<input type="checkbox"/> isola spartitraffico
Conformità:	Conforme	
Note:		


Via:	Cadore	civico:	Km:	N. ubicazione:	337
Frazione:	SEREGNO				Tavola:
Tipo strada:	E	Zona Piano:	Zona A2		
Utilizzo:	Pubblica affissione istituzionale				
Categoria:	Cartello				
Tipologia:	Stendardo				
Lunghezza spazio:	1,40	Numero spazi:	2		
Altezza spazio:	2,00	N. elementi:	2		
Superficie spazio:	2,80	Totale mq:	11,20		
Distanze		Prima	Dopo		
Segnali di pericolo:					
Segnali di indicazione:					
Semafori:					
Intersezioni:					
Gallerie:					
Altri impianti (temporanei):	<input type="checkbox"/>	<input type="checkbox"/>			
Marg. carreggiata:	3,97				
Dim. marciapiede:					
Edifici/Recinzioni:					
Altezza margine inf.:	0,84				
Illuminazione:	Non luminoso				
Orientamento:	Parallelo				
Intervento:	Manutenzione				
Note progetto:	Prevista manutenzione dei manufatti				



Collocazione	<input type="checkbox"/> cavalcavia	<input type="checkbox"/> FS
	<input type="checkbox"/> in aderenza	<input type="checkbox"/> parapetto
	<input type="checkbox"/> curva	<input type="checkbox"/> isola spartitraffico

Conformità:	Conforme
Note:	-NB eseguire manutenzione straordinaria: impianto arrugginito


Via:	Cadore	civico: 135	Km:	N. ubicazione:	338
Frazione:	SEREGNO				Tavola:
Tipo strada:	E	Zona Piano:	Zona A2		
Utilizzo:	Pubblicità esterna				
Categoria:	Impianto pubblicitario di servizio				
Tipologia:	Palina bus				
Lunghezza spazio:	0,70	Numero spazi:	1		
Altezza spazio:	1,00	N. elementi:	1		
Superficie spazio:	0,70	Totale mq:	0,70		
Distanze		Prima	Dopo		
Segnali di pericolo:					
Segnali di indicazione:					
Semafori:					
Intersezioni:	4,20				
Gallerie:					
Altri impianti (temporanei):	<input type="checkbox"/>	<input type="checkbox"/>			
Marg. carreggiata:	3,95				
Dim. marciapiede:	2,10				
Edifici/Recinzioni:					
Altezza margine inf.:	2,20				
Illuminazione:	Non luminoso				
Orientamento:	Ortagonale				
Intervento:					
Note progetto:					



Collocazione	<input type="checkbox"/> cavalcavia	<input type="checkbox"/> FS
	<input type="checkbox"/> in aderenza	<input type="checkbox"/> parapetto
	<input type="checkbox"/> curva	<input type="checkbox"/> isola spartitraffico


Conformità:	Non conforme
Note:	-Prima di intersezioni

Via:	Cadore	civico:	Km:	N. ubicazione:	335
Frazione:	SEREGNO			Tavola:	
Tipo strada:	E	Zona Piano:	Zona A2		
Utilizzo:	Pubblicità esterna				
Categoria:	Cartello				
Tipologia:	Cartello				
Lunghezza spazio:	2,00	Numero spazi:	2		
Altezza spazio:	2,00	N. elementi:	1		
Superficie spazio:	4,00	Totale mq:	8,00		
Distanze		Prima	Dopo		
Segnali di pericolo:					
Segnali di indicazione:					
Semafori:					
Intersezioni:					
Gallerie:					
Altri impianti (temporanei):	6,00	<input type="checkbox"/>	25,02	<input type="checkbox"/>	
Marg. carreggiata:	3,70				
Dim. marciapiede:					
Edifici/Recinzioni:					
Altezza margine inf.:	2,33				
Illuminazione:	Non luminoso				
Orientamento:	Ortagonale				
Intervento:					
Note progetto:					



Collocazione	<input type="checkbox"/> cavalcavia	<input type="checkbox"/> FS
	<input type="checkbox"/> in aderenza	<input type="checkbox"/> parapetto
	<input type="checkbox"/> curva	<input type="checkbox"/> isola spartitraffico
Conformità:	Non conforme	
Note:	-Altri impianti prima	

Via:	Cadore	civico:	Km:	N. ubicazione:	336
Frazione:	SEREGNO			Tavola:	
Tipo strada:	E	Zona Piano:	Zona A2		
Utilizzo:	Pubblicità esterna				
Categoria:	Cartello				
Tipologia:	Cartello				
Lunghezza spazio:	1,40	Numero spazi:	2		
Altezza spazio:	1,00	N. elementi:	1		
Superficie spazio:	1,40	Totale mq:	2,80		
Distanze		Prima	Dopo		
Segnali di pericolo:					
Segnali di indicazione:					
Semafori:					
Intersezioni:					
Gallerie:					
Altri impianti (temporanei):	25,02	<input type="checkbox"/>		<input type="checkbox"/>	
Marg. carreggiata:	2,54				
Dim. marciapiede:					
Edifici/Recinzioni:					
Altezza margine inf.:	2,08				
Illuminazione:	Non luminoso				
Orientamento:	Ortagonale				
Intervento:					
Note progetto:					



Collocazione	<input type="checkbox"/> cavalcavia	<input type="checkbox"/> FS
	<input type="checkbox"/> in aderenza	<input type="checkbox"/> parapetto
	<input type="checkbox"/> curva	<input type="checkbox"/> isola spartitraffico
Conformità:	Conforme	
Note:		

Via: Cadore civico: 159 Km: N. ubicazione: **333**
Frazione: SEREGNO Tavola:

Tipo strada: E Zona Piano: Zona A2
Utilizzo: Pubblicità esterna
Categoria: Impianto pubblicitario di servizio

Tipologia: Pensilina bus
Lunghezza spazio: 1,00 Numero spazi: 0
Altezza spazio: 1,50 N. elementi: 1
Superficie spazio: 1,50 Totale mq: 0,00

Distanze Prima Dopo

Segnali di pericolo:

Segnali di indicazione:

Semafori:

Intersezioni:

Gallerie:

Altri impianti (temporanei): 0,85 5,34

Marg. carreggiata: 4,50

Dim. marciapiede: 2,45

Edifici/Recinzioni:

Altezza margine inf.: 0,35

Illuminazione: Luminoso

Orientamento: Parallelo



Collocazione cavalcavia FS
 in aderenza parapetto
 curva isola spartitraffico

Conformità: Conforme

Note:

Intervento:

Note progetto:

Via: Cadore civico: 167 f Km: N. ubicazione: **334**
Frazione: SEREGNO Tavola:

Tipo strada: E Zona Piano: Zona A2
Utilizzo: Pubblicità esterna
Categoria: Cartello

Tipologia: Cartello
Lunghezza spazio: 2,00 Numero spazi: 2
Altezza spazio: 2,00 N. elementi: 1
Superficie spazio: 4,00 Totale mq: 8,00

Distanze Prima Dopo

Segnali di pericolo:

Segnali di indicazione:

Semafori:

Intersezioni:

Gallerie:

Altri impianti (temporanei):

Marg. carreggiata: 5,92

Dim. marciapiede:

Edifici/Recinzioni:

Altezza margine inf.: 2,07

Illuminazione: Non luminoso

Orientamento: Ortogonale



Collocazione cavalcavia FS
 in aderenza parapetto
 curva isola spartitraffico

Conformità: Conforme

Note:

Intervento:


Note progetto:

Via:	Tiziano	civico:		Km:		N. ubicazione:	331	
Frazione:	SEREGNO					Tavola:		
Tipo strada:	F	Zona Piano:	Zona A2					
Utilizzo:	Affissione necrologica							
Categoria:	Cartello							
Tipologia:	Stendardo							
Lunghezza spazio:	1,40	Numero spazi:	2					
Altezza spazio:	1,00	N. elementi:	1					
Superficie spazio:	1,40	Totale mq:	2,80					
Distanze		Prima	Dopo					
Segnali di pericolo:								
Segnali di indicazione:								
Semafori:								
Intersezioni:							7,00	
Gallerie:								
Altri impianti (temporanei):		<input type="checkbox"/>						<input type="checkbox"/>
Marg. carreggiata:	6,78							
Dim. marciapiede:	2,00							
Edifici/Recinzioni:								
Altezza margine inf.:	0,98							
Illuminazione:	Non luminoso							
Orientamento:	Parallelo							
Intervento:	Spostamento							
Note progetto:	Previsto avanzamento a 15 mt dall'intersezione							




Collocazione	<input type="checkbox"/> cavalcavia	<input type="checkbox"/> FS
	<input type="checkbox"/> in aderenza	<input type="checkbox"/> parapetto
	<input type="checkbox"/> curva	<input type="checkbox"/> isola spartitraffico
Conformità:	Reso conforme	
Note:	-Dopo intersezioni	

Via:	Cadore	civico: 159	Km:		N. ubicazione:	332		
Frazione:	SEREGNO					Tavola:		
Tipo strada:	F	Zona Piano:	Zona A2					
Utilizzo:	Pubblicità esterna							
Categoria:	Impianto pubblicitario di servizio							
Tipologia:	Orologio							
Lunghezza spazio:	1,00	Numero spazi:	2					
Altezza spazio:	0,60	N. elementi:	1					
Superficie spazio:	0,60	Totale mq:	1,20					
Distanze		Prima	Dopo					
Segnali di pericolo:								
Segnali di indicazione:								
Semafori:								
Intersezioni:								
Gallerie:								
Altri impianti (temporanei):	5,34	<input type="checkbox"/>						<input type="checkbox"/>
Marg. carreggiata:	3,99							
Dim. marciapiede:	2,45							
Edifici/Recinzioni:								
Altezza margine inf.:	2,60							
Illuminazione:	Non luminoso							
Orientamento:	Ortagonale							
Intervento:								
Note progetto:								



Collocazione	<input type="checkbox"/> cavalcavia	<input type="checkbox"/> FS
	<input type="checkbox"/> in aderenza	<input type="checkbox"/> parapetto
	<input type="checkbox"/> curva	<input type="checkbox"/> isola spartitraffico
Conformità:	Conforme	
Note:		

Via:	Cadore	civico:	Km:	N. ubicazione:	327
Frazione:	SEREGNO	Tavola:			
Tipo strada:	E	Zona Piano:	Zona A2		
Utilizzo:	Pubblicità esterna				
Categoria:	Cartello				
Tipologia:	Cartello				
Lunghezza spazio:	2,40	Numero spazi:	2		
Altezza spazio:	2,00	N. elementi:	1		
Superficie spazio:	4,80	Totale mq:	9,60		
Distanze		Prima	Dopo		
Segnali di pericolo:					
Segnali di indicazione:					
Semafori:					
Intersezioni:					
Gallerie:					
Altri impianti (temporanei):	12,10	<input type="checkbox"/>	11,55	<input type="checkbox"/>	
Marg. carreggiata:	4,20				
Dim. marciapiede:					
Edifici/Recinzioni:					
Altezza margine inf.:	2,09				
Illuminazione:	Non luminoso				
Orientamento:	Ortagonale				
Intervento:					
Note progetto:					



Collocazione	<input type="checkbox"/> cavalcavia	<input type="checkbox"/> FS
	<input type="checkbox"/> in aderenza	<input type="checkbox"/> parapetto
	<input type="checkbox"/> curva	<input type="checkbox"/> isola spartitraffico
Conformità:	Non conforme	
Note:	-Altri impianti prima -Altri impianti dopo	

Via:	Cadore	civico:	Km:	N. ubicazione:	328
Frazione:	SEREGNO	Tavola:			
Tipo strada:	E	Zona Piano:	Zona A2		
Utilizzo:	Pubblicità esterna				
Categoria:	Cartello				
Tipologia:	Cartello				
Lunghezza spazio:	2,40	Numero spazi:	2		
Altezza spazio:	2,00	N. elementi:	1		
Superficie spazio:	4,80	Totale mq:	9,60		
Distanze		Prima	Dopo		
Segnali di pericolo:					
Segnali di indicazione:					
Semafori:					
Intersezioni:					
Gallerie:					
Altri impianti (temporanei):		<input type="checkbox"/>	12,10	<input type="checkbox"/>	
Marg. carreggiata:	3,73				
Dim. marciapiede:					
Edifici/Recinzioni:					
Altezza margine inf.:	2,02				
Illuminazione:	Non luminoso				
Orientamento:	Ortagonale				
Intervento:					
Note progetto:					




Collocazione	<input type="checkbox"/> cavalcavia	<input type="checkbox"/> FS
	<input type="checkbox"/> in aderenza	<input type="checkbox"/> parapetto
	<input type="checkbox"/> curva	<input type="checkbox"/> isola spartitraffico
Conformità:	Non conforme	
Note:	-Altri impianti dopo	

Via:	Cadore	civico: 230	Km:	N. ubicazione:	323
Frazione:	SEREGNO			Tavola:	
Tipo strada:	E	Zona Piano:	Zona A2		
Utilizzo:	Pubblica affissione istituzionale				
Categoria:	Cartello				
Tipologia:	Stendardo				
Lunghezza spazio:	0,75	Numero spazi:	2		
Altezza spazio:	0,95	N. elementi:	1		
Superficie spazio:	0,71	Totale mq:	1,42		
Distanze		Prima	Dopo		
Segnali di pericolo:					
Segnali di indicazione:					
Semafori:					
Intersezioni:					
Gallerie:					
Altri impianti (temporanei):	<input type="checkbox"/>	<input type="checkbox"/>			
Marg. carreggiata:	5,00				
Dim. marciapiede:					
Edifici/Recinzioni:					
Altezza margine inf.:	0,70				
Illuminazione:	Non luminoso				
Orientamento:	Inclinato				
Intervento:	Manutenzione				
Note progetto:	Prevista manutenzione del manufatto				



Collocazione	<input type="checkbox"/> cavalcavia	<input type="checkbox"/> FS
	<input type="checkbox"/> in aderenza	<input type="checkbox"/> parapetto
	<input type="checkbox"/> curva	<input type="checkbox"/> isola spartitraffico
Conformità:	Conforme	
Note:	-NB eseguire manutenzione straordinaria: impianto arrugginito	

Via:	Cadore	civico:	Km:	N. ubicazione:	324
Frazione:	SEREGNO			Tavola:	
Tipo strada:	E	Zona Piano:	Zona A2		
Utilizzo:	Pubblicità esterna				
Categoria:	Cartello				
Tipologia:	Cartello				
Lunghezza spazio:	2,40	Numero spazi:	2		
Altezza spazio:	2,00	N. elementi:	2		
Superficie spazio:	4,80	Totale mq:	19,20		
Distanze		Prima	Dopo		
Segnali di pericolo:			11,07		
Segnali di indicazione:					
Semafori:					
Intersezioni:					
Gallerie:					
Altri impianti (temporanei):	25,55	<input type="checkbox"/>	<input type="checkbox"/>		
Marg. carreggiata:	2,58				
Dim. marciapiede:					
Edifici/Recinzioni:					
Altezza margine inf.:	2,07				
Illuminazione:	Non luminoso				
Orientamento:	Ortagonale				
Intervento:					
Note progetto:					



Collocazione	<input type="checkbox"/> cavalcavia	<input type="checkbox"/> FS
	<input type="checkbox"/> in aderenza	<input type="checkbox"/> parapetto
	<input type="checkbox"/> curva	<input type="checkbox"/> isola spartitraffico
Conformità:	Conforme	
Note:		

Via:	Cadore	civico:	Km:	N. ubicazione:	321
Frazione:	SEREGNO	Tavola:			
Tipo strada:	E	Zona Piano:	Zona A2		
Utilizzo:	Pubblicità esterna				
Categoria:	Cartello				
Tipologia:	Cartello				
Lunghezza spazio:	2,40	Numero spazi:	2		
Altezza spazio:	2,00	N. elementi:	1		
Superficie spazio:	4,80	Totale mq:	9,60		
Distanze		Prima	Dopo		
Segnali di pericolo:					
Segnali di indicazione:					
Semafori:					
Intersezioni:	14,78				
Gallerie:					
Altri impianti (temporanei):	<input type="checkbox"/>	13,95	<input type="checkbox"/>		
Marg. carreggiata:					
Dim. marciapiede:					
Edifici/Recinzioni:					
Altezza margine inf.:	2,01				
Illuminazione:	Non luminoso				
Orientamento:	Ortagonale				
Intervento:					
Note progetto:					



Collocazione	<input type="checkbox"/> cavalcavia	<input type="checkbox"/> FS
	<input type="checkbox"/> in aderenz	<input type="checkbox"/> parapetto
	<input type="checkbox"/> curva	<input type="checkbox"/> isola spartitraffico
Conformità:	Non conforme	
Note:	-Prima di intersezioni	

Via:	Cadore	civico: 203	Km:	N. ubicazione:	322
Frazione:	SEREGNO	Tavola:			
Tipo strada:	E	Zona Piano:	Zona A2		
Utilizzo:	Pubblica affissione commerciale				
Categoria:	Impianto di pubblicità o propaganda				
Tipologia:	Tabella				
Lunghezza spazio:	2,00	Numero spazi:	1		
Altezza spazio:	1,40	N. elementi:	1		
Superficie spazio:	2,80	Totale mq:	2,80		
Distanze		Prima	Dopo		
Segnali di pericolo:					
Segnali di indicazione:					
Semafori:					
Intersezioni:					
Gallerie:					
Altri impianti (temporanei):	<input type="checkbox"/>		<input type="checkbox"/>		
Marg. carreggiata:	5,95				
Dim. marciapiede:	1,34				
Edifici/Recinzioni:					
Altezza margine inf.:	0,87				
Illuminazione:	Non luminoso				
Orientamento:	Parallelo				
Intervento:	Manutenzione				
Note progetto:	Prevista manutenzione del manufatto				



Collocazione	<input type="checkbox"/> cavalcavia	<input type="checkbox"/> FS
	<input checked="" type="checkbox"/> in aderenz	<input type="checkbox"/> parapetto
	<input type="checkbox"/> curva	<input type="checkbox"/> isola spartitraffico
Conformità:	Conforme	
Note:	-NB: impianto posto in aderenza -NB eseguire manutenzione	

Via:	Cadore	civico:	Km:	N. ubicazione:	319
Frazione:	SEREGNO			Tavola:	
Tipo strada:	E	Zona Piano:	Zona A2		
Utilizzo:	Pubblicità esterna				
Categoria:	Cartello				
Tipologia:	Cartello				
Lunghezza spazio:	2,40	Numero spazi:	2		
Altezza spazio:	2,00	N. elementi:	1		
Superficie spazio:	4,80	Totale mq:	9,60		
Distanze		Prima	Dopo		
Segnali di pericolo:					
Segnali di indicazione:					
Semafori:					
Intersezioni:					
Gallerie:					
Altri impianti (temporanei):	9,56	<input type="checkbox"/>	<input type="checkbox"/>	Collocazione	<input type="checkbox"/> cavalcavia <input type="checkbox"/> FS
Marg. carreggiata:					
Dim. marciapiede:					
Edifici/Recinzioni:					
Altezza margine inf.:	2,17				
Illuminazione:	Non luminoso				
Orientamento:	Ortagonale				
Intervento:					
Note progetto:					




Collocazione	<input type="checkbox"/> cavalcavia	<input type="checkbox"/> FS
	<input type="checkbox"/> in aderenza	<input type="checkbox"/> parapetto
	<input type="checkbox"/> curva	<input type="checkbox"/> isola spartitraffico
Conformità:	Non conforme	
Note:	-Altri impianti prima	

Via:	Cadore	civico:	Km:	N. ubicazione:	320	
Frazione:	SEREGNO			Tavola:		
Tipo strada:	E	Zona Piano:	Zona A2			
Utilizzo:	Pubblicità esterna					
Categoria:	Cartello					
Tipologia:	Cartello					
Lunghezza spazio:	2,40	Numero spazi:	2			
Altezza spazio:	2,00	N. elementi:	1			
Superficie spazio:	4,80	Totale mq:	9,60			
Distanze		Prima	Dopo			
Segnali di pericolo:						
Segnali di indicazione:						
Semafori:						
Intersezioni:						
Gallerie:						
Altri impianti (temporanei):	13,95	<input type="checkbox"/>	9,56	<input type="checkbox"/>	Collocazione	<input type="checkbox"/> cavalcavia <input type="checkbox"/> FS
Marg. carreggiata:						
Dim. marciapiede:						
Edifici/Recinzioni:						
Altezza margine inf.:	2,03					
Illuminazione:	Non luminoso					
Orientamento:	Ortagonale					
Intervento:						
Note progetto:						



Collocazione	<input type="checkbox"/> cavalcavia	<input type="checkbox"/> FS
	<input type="checkbox"/> in aderenza	<input type="checkbox"/> parapetto
	<input type="checkbox"/> curva	<input type="checkbox"/> isola spartitraffico
Conformità:	Non conforme	
Note:	-Altri impianti dopo	

Via:	Cadore	civico:	Km:	N. ubicazione:	317
Frazione:	SEREGNO			Tavola:	
Tipo strada:	E	Zona Piano:	Zona A2		
Utilizzo:	Pubblicità esterna				
Categoria:	Impianto pubblicitario di servizio				
Tipologia:	Transenna				
Lunghezza spazio:	0,80	Numero spazi:	1		
Altezza spazio:	0,56	N. elementi:	2		
Superficie spazio:	0,45	Totale mq:	0,90		
Distanze		Prima	Dopo		
Segnali di pericolo:					
Segnali di indicazione:					
Semafori:					
Intersezioni:					
Gallerie:					
Altri impianti (temporanei):	<input type="checkbox"/>	<input type="checkbox"/>			
Marg. carreggiata:	1,86				
Dim. marciapiede:	1,40				
Edifici/Recinzioni:					
Altezza margine inf.:	0,35				
Illuminazione:	Non luminoso				
Orientamento:	Parallelo				
Intervento:					
Note progetto:					




Collocazione	<input type="checkbox"/> cavalcavia	<input type="checkbox"/> FS
	<input type="checkbox"/> in aderenza	<input type="checkbox"/> parapetto
	<input type="checkbox"/> curva	<input type="checkbox"/> isola spartitraffico
Conformità:	Conforme	
Note:		

Via:	Cadore	civico:	Km:	N. ubicazione:	318
Frazione:	SEREGNO			Tavola:	
Tipo strada:	E	Zona Piano:	Zona A2		
Utilizzo:	Pubblicità esterna				
Categoria:	Impianto pubblicitario di servizio				
Tipologia:	Transenna				
Lunghezza spazio:	0,80	Numero spazi:	1		
Altezza spazio:	0,56	N. elementi:	2		
Superficie spazio:	0,45	Totale mq:	0,90		
Distanze		Prima	Dopo		
Segnali di pericolo:					
Segnali di indicazione:					
Semafori:					
Intersezioni:					
Gallerie:					
Altri impianti (temporanei):	<input type="checkbox"/>	<input type="checkbox"/>			
Marg. carreggiata:	1,71				
Dim. marciapiede:	3,84				
Edifici/Recinzioni:					
Altezza margine inf.:	0,35				
Illuminazione:	Non luminoso				
Orientamento:	Parallelo				
Intervento:					
Note progetto:					



Collocazione	<input type="checkbox"/> cavalcavia	<input type="checkbox"/> FS
	<input type="checkbox"/> in aderenza	<input type="checkbox"/> parapetto
	<input type="checkbox"/> curva	<input type="checkbox"/> isola spartitraffico
Conformità:	Conforme	
Note:		

Via:	Luini Bernardino	civico: 36 fr Km:	N. ubicazione:	315
Frazione:	SEREGNO		Tavola:	
Tipo strada:	F	Zona Piano:	Zona A2	
Utilizzo:	Pubblica affissione commerciale			
Categoria:	Cartello			
Tipologia:	Stendardo			
Lunghezza spazio:	2,00	Numero spazi:	2	
Altezza spazio:	1,40	N. elementi:	2	
Superficie spazio:	2,80	Totale mq:	11,20	
Distanze		Prima	Dopo	
Segnali di pericolo:				
Segnali di indicazione:				
Semafori:				
Intersezioni:				
Gallerie:				
Altri impianti (temporanei):		<input type="checkbox"/>	<input type="checkbox"/>	
Marg. carreggiata:	5,18			
Dim. marciapiede:	7,24			
Edifici/Recinzioni:				
Altezza margine inf.:	0,91			
Illuminazione:	Non luminoso			
Orientamento:	Parallelo			
Intervento:	Manutenzione			
Note progetto:	Prevista manutenzione dei manufatti			



Collocazione	<input type="checkbox"/> cavalcavia	<input type="checkbox"/> FS
	<input type="checkbox"/> in aderenz	<input type="checkbox"/> parapetto
	<input type="checkbox"/> curva	<input type="checkbox"/> isola spartitraffico

Conformità:	Conforme
Note:	-NB eseguire manutenzione straordinaria:impianto arrugginito

Via:	Luini Bernardino	civico: 190 f Km:	N. ubicazione:	316
Frazione:	SEREGNO		Tavola:	
Tipo strada:	F	Zona Piano:	Zona A2	
Utilizzo:	Affissione necrologica			
Categoria:	Cartello			
Tipologia:	Stendardo			
Lunghezza spazio:	1,40	Numero spazi:	2	
Altezza spazio:	1,00	N. elementi:	1	
Superficie spazio:	1,40	Totale mq:	2,80	
Distanze		Prima	Dopo	
Segnali di pericolo:				
Segnali di indicazione:				
Semafori:				
Intersezioni:				
Gallerie:				
Altri impianti (temporanei):		<input type="checkbox"/>	<input type="checkbox"/>	
Marg. carreggiata:	2,49			
Dim. marciapiede:	7,00			
Edifici/Recinzioni:				
Altezza margine inf.:	0,81			
Illuminazione:	Non luminoso			
Orientamento:	Parallelo			
Intervento:	Manutenzione			
Note progetto:	Prevista manutenzione del manufatto			



Collocazione	<input type="checkbox"/> cavalcavia	<input type="checkbox"/> FS
	<input type="checkbox"/> in aderenz	<input type="checkbox"/> parapetto
	<input type="checkbox"/> curva	<input type="checkbox"/> isola spartitraffico

Conformità:	Conforme
Note:	-NB eseguire manutenzione straordinaria:impianto arrugginito

Via: Cadore civico: Km: N. ubicazione: **313**

Frazione: SEREGNO
 Tipo strada: F Zona Piano: Zona A2
 Utilizzo: Pubblicità esterna
 Categoria: Impianto pubblicitario di servizio
 Tipologia: Pensilina bus
 Lunghezza spazio: 1,00 Numero spazi: 0
 Altezza spazio: 1,50 N. elementi: 1
 Superficie spazio: 1,50 Totale mq: 0,00
 Distanze Prima Dopo
 Segnali di pericolo:
 Segnali di indicazione:
 Semafori:
 Intersezioni:
 Gallerie:
 Altri impianti (temporanei): 2,56
 Marg. carreggiata: 3,95
 Dim. marciapiede: 5,61
 Edifici/Recinzioni:
 Altezza margine inf.: 0,35
 Illuminazione: Non luminoso
 Orientamento: Ortogonale



Collocazione cavalcavia FS
 in aderenza parapetto
 curva isola spartitraffico
 Conformità: Conforme
 Note:

Intervento:
 Note progetto:

Via: Cadore civico: 45 Km: N. ubicazione: **314**

Frazione: SEREGNO
 Tipo strada: F Zona Piano: Zona A2
 Utilizzo: Affissione necrologica
 Categoria: Cartello
 Tipologia: Stendardo
 Lunghezza spazio: 1,40 Numero spazi: 2
 Altezza spazio: 1,00 N. elementi: 1
 Superficie spazio: 1,40 Totale mq: 2,80
 Distanze Prima Dopo
 Segnali di pericolo:
 Segnali di indicazione:
 Semafori:
 Intersezioni:
 Gallerie:
 Altri impianti (temporanei):
 Marg. carreggiata: 1,40
 Dim. marciapiede: 1,10
 Edifici/Recinzioni:
 Altezza margine inf.: 0,72
 Illuminazione: Non luminoso
 Orientamento: Parallelo



Collocazione cavalcavia FS
 in aderenza parapetto
 curva isola spartitraffico
 Conformità: Conforme
 Note: -NB eseguire manutenzione straordinaria: impianto arrugginito

Intervento: Manutenzione
 Note progetto: Prevista manutenzione del manufatto

Via:	Angelico Beato	civico:	Km:	N. ubicazione:	311
Frazione:	SEREGNO			Tavola:	
Tipo strada:	F	Zona Piano:	Zona A2		
Utilizzo:	Pubblica affissione commerciale				
Categoria:	Cartello				
Tipologia:	Stendardo				
Lunghezza spazio:	0,75	Numero spazi:	2		
Altezza spazio:	0,95	N. elementi:	1		
Superficie spazio:	0,71	Totale mq:	1,42		
Distanze		Prima	Dopo		
Segnali di pericolo:					
Segnali di indicazione:					
Semafori:					
Intersezioni:					
Gallerie:					
Altri impianti (temporanei):		<input type="checkbox"/>	<input type="checkbox"/>	Collocazione	<input type="checkbox"/> cavalcavia <input type="checkbox"/> FS
Marg. carreggiata:	3,00			<input type="checkbox"/> in aderenza	<input type="checkbox"/> parapetto
Dim. marciapiede:	2,67			<input type="checkbox"/> curva	<input type="checkbox"/> isola spartitraffico
Edifici/Recinzioni:					
Altezza margine inf.:	1,72				
Illuminazione:	Non luminoso				
Orientamento:	Inclinato				
Intervento:	Manutenzione				
Note progetto:	Prevista manutenzione del manufatto				



Via:	Cadore	civico:	Km:	N. ubicazione:	312
Frazione:	SEREGNO			Tavola:	
Tipo strada:	F	Zona Piano:	Zona A2		
Utilizzo:	Pubblicità esterna				
Categoria:	Impianto pubblicitario di servizio				
Tipologia:	Orologio				
Lunghezza spazio:	1,00	Numero spazi:	2		
Altezza spazio:	0,60	N. elementi:	1		
Superficie spazio:	0,60	Totale mq:	1,20		
Distanze		Prima	Dopo		
Segnali di pericolo:					
Segnali di indicazione:					
Semafori:					
Intersezioni:	3,00				
Gallerie:					
Altri impianti (temporanei):	3,39	<input type="checkbox"/>	<input type="checkbox"/>	Collocazione	<input type="checkbox"/> cavalcavia <input type="checkbox"/> FS
Marg. carreggiata:	4,27			<input type="checkbox"/> in aderenza	<input type="checkbox"/> parapetto
Dim. marciapiede:	5,61			<input type="checkbox"/> curva	<input type="checkbox"/> isola spartitraffico
Edifici/Recinzioni:					
Altezza margine inf.:	2,40				
Illuminazione:	Non luminoso				
Orientamento:	Ortagonale				
Intervento:					
Note progetto:	-Dopo intersezioni				



Via:	Angelico Beato	civico:	Km:	N. ubicazione:	309
Frazione:	SEREGNO			Tavola:	
Tipo strada:	E	Zona Piano:	Zona A2		
Utilizzo:	Pubblicità esterna				
Categoria:	Impianto pubblicitario di servizio				
Tipologia:	Transenna				
Lunghezza spazio:	0,80	Numero spazi:	1		
Altezza spazio:	0,45	N. elementi:	1		
Superficie spazio:	0,36	Totale mq:	0,36		
Distanze		Prima	Dopo		
Segnali di pericolo:					
Segnali di indicazione:					
Semafori:					
Intersezioni:					
Gallerie:					
Altri impianti (temporanei):	<input type="checkbox"/>	<input type="checkbox"/>			
Marg. carreggiata:					
Dim. marciapiede:					
Edifici/Recinzioni:					
Altezza margine inf.:	0,35				
Illuminazione:	Non luminoso				
Orientamento:	Ortogonale				
Intervento:					
Note progetto:					



Collocazione	<input type="checkbox"/> cavalcavia	<input type="checkbox"/> FS
	<input type="checkbox"/> in aderenza	<input type="checkbox"/> parapetto
	<input type="checkbox"/> curva	<input type="checkbox"/> isola spartitraffico
Conformità:	Conforme	
Note:		

Via:	Cadore	civico:	Km:	N. ubicazione:	310
Frazione:	SEREGNO			Tavola:	
Tipo strada:	E	Zona Piano:	Zona A2		
Utilizzo:	Pubblicità esterna				
Categoria:	Impianto pubblicitario di servizio				
Tipologia:	Transenna				
Lunghezza spazio:	0,80	Numero spazi:	1		
Altezza spazio:	0,45	N. elementi:	1		
Superficie spazio:	0,36	Totale mq:	0,36		
Distanze		Prima	Dopo		
Segnali di pericolo:					
Segnali di indicazione:					
Semafori:					
Intersezioni:					
Gallerie:					
Altri impianti (temporanei):	<input type="checkbox"/>	<input type="checkbox"/>			
Marg. carreggiata:					
Dim. marciapiede:					
Edifici/Recinzioni:					
Altezza margine inf.:	0,35				
Illuminazione:	Non luminoso				
Orientamento:	Ortogonale				
Intervento:					
Note progetto:					



Collocazione	<input type="checkbox"/> cavalcavia	<input type="checkbox"/> FS
	<input type="checkbox"/> in aderenza	<input type="checkbox"/> parapetto
	<input type="checkbox"/> curva	<input type="checkbox"/> isola spartitraffico
Conformità:	Conforme	
Note:		

Via:	Angelico Beato	civico:	Km:	N. ubicazione:	307
Frazione:	SEREGNO			Tavola:	
Tipo strada:	E	Zona Piano:	Zona A2		
Utilizzo:	Pubblicità esterna				
Categoria:	Impianto pubblicitario di servizio				
Tipologia:	Transenna				
Lunghezza spazio:	0,80	Numero spazi:	1		
Altezza spazio:	0,45	N. elementi:	1		
Superficie spazio:	0,36	Totale mq:	0,36		
Distanze		Prima	Dopo		
Segnali di pericolo:					
Segnali di indicazione:					
Semafori:					
Intersezioni:					
Gallerie:					
Altri impianti (temporanei):	<input type="checkbox"/>	<input type="checkbox"/>			
Marg. carreggiata:					
Dim. marciapiede:					
Edifici/Recinzioni:					
Altezza margine inf.:	0,35				
Illuminazione:	Non luminoso				
Orientamento:	Ortagonale				
Intervento:					
Note progetto:					



Collocazione	<input type="checkbox"/> cavalcavia	<input type="checkbox"/> FS
	<input type="checkbox"/> in aderenza	<input type="checkbox"/> parapetto
	<input type="checkbox"/> curva	<input type="checkbox"/> isola spartitraffico

Conformità: Conforme

Note:

Via:	Cadore	civico:	Km:	N. ubicazione:	308
Frazione:	SEREGNO			Tavola:	
Tipo strada:	E	Zona Piano:	Zona A2		
Utilizzo:	Pubblicità esterna				
Categoria:	Impianto pubblicitario di servizio				
Tipologia:	Transenna				
Lunghezza spazio:	0,80	Numero spazi:	1		
Altezza spazio:	0,45	N. elementi:	1		
Superficie spazio:	0,36	Totale mq:	0,36		
Distanze		Prima	Dopo		
Segnali di pericolo:					
Segnali di indicazione:					
Semafori:					
Intersezioni:					
Gallerie:					
Altri impianti (temporanei):	<input type="checkbox"/>	<input type="checkbox"/>			
Marg. carreggiata:					
Dim. marciapiede:					
Edifici/Recinzioni:					
Altezza margine inf.:	0,35				
Illuminazione:	Non luminoso				
Orientamento:	Ortagonale				
Intervento:					
Note progetto:					



Collocazione	<input type="checkbox"/> cavalcavia	<input type="checkbox"/> FS
	<input type="checkbox"/> in aderenza	<input type="checkbox"/> parapetto
	<input type="checkbox"/> curva	<input type="checkbox"/> isola spartitraffico

Conformità: Conforme

Note:


Via:	Luini Bernardino	civico:	Km:	N. ubicazione:	305
Frazione:	SEREGNO	Tavola:			
Tipo strada:	F	Zona Piano:	Zona A2		
Utilizzo:	Pubblicità esterna				
Categoria:	Impianto pubblicitario di servizio				
Tipologia:	Transenna				
Lunghezza spazio:	0,80	Numero spazi:	1		
Altezza spazio:	0,45	N. elementi:	1		
Superficie spazio:	0,36	Totale mq:	0,36		
Distanze	Prima	Dopo			
Segnali di pericolo:					
Segnali di indicazione:					
Semafori:					
Intersezioni:					
Gallerie:					
Altri impianti (temporanei):	<input type="checkbox"/>	<input type="checkbox"/>	Collocazione		
Marg. carreggiata:			<input type="checkbox"/> cavalcavia	<input type="checkbox"/> FS	
Dim. marciapiede:			<input type="checkbox"/> in aderenza	<input type="checkbox"/> parapetto	
Edifici/Recinzioni:			<input type="checkbox"/> curva	<input type="checkbox"/> isola spartitraffico	
Altezza margine inf.:	0,35	Conformità: Conforme			
Illuminazione:	Non luminoso	Note:			
Orientamento:	Ortagonale				
Intervento:					
Note progetto:					



Via:	Luini Bernardino	civico:	Km:	N. ubicazione:	306
Frazione:	SEREGNO	Tavola:			
Tipo strada:	F	Zona Piano:	Zona A2		
Utilizzo:	Pubblicità esterna				
Categoria:	Impianto pubblicitario di servizio				
Tipologia:	Transenna				
Lunghezza spazio:	0,80	Numero spazi:	1		
Altezza spazio:	0,45	N. elementi:	1		
Superficie spazio:	0,36	Totale mq:	0,36		
Distanze	Prima	Dopo			
Segnali di pericolo:					
Segnali di indicazione:					
Semafori:					
Intersezioni:					
Gallerie:					
Altri impianti (temporanei):	<input type="checkbox"/>	<input type="checkbox"/>	Collocazione		
Marg. carreggiata:			<input type="checkbox"/> cavalcavia	<input type="checkbox"/> FS	
Dim. marciapiede:			<input type="checkbox"/> in aderenza	<input type="checkbox"/> parapetto	
Edifici/Recinzioni:			<input type="checkbox"/> curva	<input type="checkbox"/> isola spartitraffico	
Altezza margine inf.:	0,35	Conformità: Conforme			
Illuminazione:	Non luminoso	Note:			
Orientamento:	Ortagonale				
Intervento:					
Note progetto:					



Via:	Luini Bernardino	civico:	Km:	N. ubicazione:	303
Frazione:	SEREGNO				Tavola:
Tipo strada:	F	Zona Piano:	Zona A2		
Utilizzo:	Pubblica affissione commerciale				
Categoria:	Cartello				
Tipologia:	Stendardo				
Lunghezza spazio:	2,00	Numero spazi:	1		
Altezza spazio:	1,40	N. elementi:	2		
Superficie spazio:	2,80	Totale mq:	5,60		
Distanze		Prima	Dopo		
Segnali di pericolo:					
Segnali di indicazione:					
Semafori:					
Intersezioni:					
Gallerie:					
Altri impianti (temporanei):	<input type="checkbox"/>	<input type="checkbox"/>			
Marg. carreggiata:	4,12				
Dim. marciapiede:					
Edifici/Recinzioni:					
Altezza margine inf.:	0,65				
Illuminazione:	Non luminoso				
Orientamento:	Parallelo				
Intervento:	Manutenzione				
Note progetto:	Prevista manutenzione dei manufatti				



Collocazione	<input type="checkbox"/> cavalcavia	<input type="checkbox"/> FS
	<input checked="" type="checkbox"/> in aderenza	<input type="checkbox"/> parapetto
	<input type="checkbox"/> curva	<input type="checkbox"/> isola spartitraffico

Conformità:	Conforme	
Note:	-NB: impianto posto in aderenza -NB eseguire manutenzione	

Via:	Luini Bernardino	civico:	Km:	N. ubicazione:	304
Frazione:	SEREGNO				Tavola:
Tipo strada:	F	Zona Piano:	Zona A2		
Utilizzo:	Pubblicità esterna				
Categoria:	Impianto pubblicitario di servizio				
Tipologia:	Transenna				
Lunghezza spazio:	0,80	Numero spazi:	1		
Altezza spazio:	0,45	N. elementi:	1		
Superficie spazio:	0,36	Totale mq:	0,36		
Distanze		Prima	Dopo		
Segnali di pericolo:					
Segnali di indicazione:					
Semafori:					
Intersezioni:					
Gallerie:					
Altri impianti (temporanei):	<input type="checkbox"/>	<input type="checkbox"/>			
Marg. carreggiata:					
Dim. marciapiede:					
Edifici/Recinzioni:					
Altezza margine inf.:	0,35				
Illuminazione:	Non luminoso				
Orientamento:	Ortagonale				
Intervento:					
Note progetto:					



Collocazione	<input type="checkbox"/> cavalcavia	<input type="checkbox"/> FS
	<input type="checkbox"/> in aderenza	<input type="checkbox"/> parapetto
	<input type="checkbox"/> curva	<input type="checkbox"/> isola spartitraffico

Conformità:	Conforme	
Note:		

Via: Cairoli Fratelli civico: 5 Km: N. ubicazione: **301**

Frazione: SEREGNO Tavola:

Tipo strada: F Zona Piano: Zona A2
 Utilizzo: Pubblica affissione commerciale
 Categoria: Cartello

Tipologia: Stendardo
 Lunghezza spazio: 1,40 Numero spazi: 2
 Altezza spazio: 2,00 N. elementi: 1
 Superficie spazio: 2,80 Totale mq: 5,60

Distanze Prima Dopo
 Segnali di pericolo: 16,84 0,95

Segnali di indicazione:

Semafori:

Intersezioni: 24,64

Gallerie:

Altri impianti (temporanei):

Marg. carreggiata: 2,63

Dim. marciapiede: 2,73

Edifici/Recinzioni:

Altezza margine inf.: 0,80

Illuminazione: Non luminoso

Orientamento: Parallelo

Intervento: Manutenzione

Note progetto: Prevista manutenzione del manufatto; impianto posto in asse con palo illuminazione, non

costituisce ostacolo visivo alla percezione della segnaletica stradale



Collocazione cavalcavia FS
 in aderenza parapetto
 curva isola spartitraffico

Conformità: Reso conforme

Note: -Dopo segnali di pericolo o prescrizione

Via: Luini Bernardino civico: 44fr Km: N. ubicazione: **302**

Frazione: SEREGNO Tavola:

Tipo strada: F Zona Piano: Zona A2
 Utilizzo: Pubblica affissione commerciale
 Categoria: Cartello

Tipologia: Stendardo
 Lunghezza spazio: 2,00 Numero spazi: 1
 Altezza spazio: 1,40 N. elementi: 5
 Superficie spazio: 2,80 Totale mq: 14,00

Distanze Prima Dopo

Segnali di pericolo:

Segnali di indicazione:

Semafori:

Intersezioni:

Gallerie:

Altri impianti (temporanei): 53,19

Marg. carreggiata: 2,37

Dim. marciapiede: 1,90

Edifici/Recinzioni:

Altezza margine inf.: 0,93

Illuminazione: Non luminoso

Orientamento: Parallelo

Intervento: Manutenzione

Note progetto: Prevista manutenzione dei manufatti



Collocazione cavalcavia FS
 in aderenza parapetto
 curva isola spartitraffico

Conformità: Conforme

Note: -NB: impianto posto in aderenza -NB eseguire manutenzione

Via:	Santuario	civico: 20	Km:	N. ubicazione:	299
Frazione:	SEREGNO			Tavola:	
Tipo strada:	F	Zona Piano:	Zona A2		
Utilizzo:	Pubblica affissione istituzionale				
Categoria:	Cartello				
Tipologia:	Standardo				
Lunghezza spazio:	1,40	Numero spazi:	2		
Altezza spazio:	2,00	N. elementi:	1		
Superficie spazio:	2,80	Totale mq:	5,60		
Distanze		Prima	Dopo		
Segnali di pericolo:					
Segnali di indicazione:					
Semafori:					
Intersezioni:					
Gallerie:					
Altri impianti (temporanei):	<input type="checkbox"/>	<input type="checkbox"/>			
Marg. carreggiata:	2,85				
Dim. marciapiede:	4,47				
Edifici/Recinzioni:					
Altezza margine inf.:	0,75				
Illuminazione:	Non luminoso				
Orientamento:	Parallelo				
Intervento:	Manutenzione				
Note progetto:	Prevista manutenzione del manufatto				



Collocazione	<input type="checkbox"/> cavalcavia	<input type="checkbox"/> FS
	<input type="checkbox"/> in aderenza	<input type="checkbox"/> parapetto
	<input type="checkbox"/> curva	<input type="checkbox"/> isola spartitraffico
Conformità:	Conforme	
Note:	-NB eseguire manutenzione straordinaria: impianto arrugginito	

Via:	Baracca Francesco	civico: 2fr	Km:	N. ubicazione:	300
Frazione:	SEREGNO			Tavola:	
Tipo strada:	F	Zona Piano:	Zona A2		
Utilizzo:	Pubblicità esterna				
Categoria:	Impianto pubblicitario di servizio				
Tipologia:	Transenna				
Lunghezza spazio:	0,80	Numero spazi:	1		
Altezza spazio:	0,56	N. elementi:	1		
Superficie spazio:	0,45	Totale mq:	0,45		
Distanze		Prima	Dopo		
Segnali di pericolo:					
Segnali di indicazione:					
Semafori:					
Intersezioni:	7,10				
Gallerie:					
Altri impianti (temporanei):	<input type="checkbox"/>	<input type="checkbox"/>			
Marg. carreggiata:	3,42				
Dim. marciapiede:	6,00				
Edifici/Recinzioni:					
Altezza margine inf.:	0,35				
Illuminazione:	Non luminoso				
Orientamento:	Parallelo				
Intervento:					
Note progetto:					



Collocazione	<input type="checkbox"/> cavalcavia	<input type="checkbox"/> FS
	<input type="checkbox"/> in aderenza	<input type="checkbox"/> parapetto
	<input type="checkbox"/> curva	<input type="checkbox"/> isola spartitraffico
Conformità:	Non conforme	
Note:	-Prima di intersezioni	

Via:	Santuario	civico:	Km:	N. ubicazione:	297
Frazione:	SEREGNO	Tavola:			
Tipo strada:	F	Zona Piano:	Zona A2		
Utilizzo:	Pubblica affissione istituzionale				
Categoria:	Cartello				
Tipologia:	Standardo				
Lunghezza spazio:	1,40	Numero spazi:	2		
Altezza spazio:	2,00	N. elementi:	1		
Superficie spazio:	2,80	Totale mq:	5,60		
Distanze	Prima	Dopo			
Segnali di pericolo:	18,31	31,36			
Segnali di indicazione:					
Semafori:					
Intersezioni:					
Gallerie:					
Altri impianti (temporanei):	12,44	<input type="checkbox"/>	<input type="checkbox"/>	Collocazione	<input type="checkbox"/> cavalcavia <input type="checkbox"/> FS
Marg. carreggiata:	3,01	<input type="checkbox"/> in aderenza <input type="checkbox"/> parapetto			
Dim. marciapiede:	4,36	<input type="checkbox"/> curva <input type="checkbox"/> isola spartitraffico			
Edifici/Recinzioni:					
Altezza margine inf.:	0,74	Conformità: Conforme			
Illuminazione:	Non luminoso	Note: -NB eseguire manutenzione straordinaria: impianto arrugginito			
Orientamento:	Parallelo				
Intervento:	Manutenzione				
Note progetto:	Prevista manutenzione del manufatto				



Via:	Santuario	civico: 23	Km:	N. ubicazione:	298
Frazione:	SEREGNO	Tavola:			
Tipo strada:	F	Zona Piano:	Zona A2		
Utilizzo:	Pubblica affissione commerciale				
Categoria:	Cartello				
Tipologia:	Standardo				
Lunghezza spazio:	1,40	Numero spazi:	2		
Altezza spazio:	2,00	N. elementi:	1		
Superficie spazio:	2,80	Totale mq:	5,60		
Distanze	Prima	Dopo			
Segnali di pericolo:					
Segnali di indicazione:					
Semafori:					
Intersezioni:					
Gallerie:					
Altri impianti (temporanei):	31,36	<input type="checkbox"/>	<input type="checkbox"/>	Collocazione	<input type="checkbox"/> cavalcavia <input type="checkbox"/> FS
Marg. carreggiata:	3,01	<input type="checkbox"/> in aderenza <input type="checkbox"/> parapetto			
Dim. marciapiede:	4,36	<input type="checkbox"/> curva <input type="checkbox"/> isola spartitraffico			
Edifici/Recinzioni:					
Altezza margine inf.:	0,74	Conformità: Conforme			
Illuminazione:	Non luminoso	Note: -NB eseguire manutenzione straordinaria: impianto arrugginito			
Orientamento:	Parallelo				
Intervento:	Manutenzione				
Note progetto:	Prevista manutenzione del manufatto				



Via:	Santuario	civico: 3 fr	Km:	N. ubicazione:	295
Frazione:	SEREGNO			Tavola:	
Tipo strada:	F	Zona Piano:	Zona A2		
Utilizzo:	Pubblica affissione commerciale				
Categoria:	Cartello				
Tipologia:	Bacheca				
Lunghezza spazio:	1,40	Numero spazi:	2		
Altezza spazio:	2,00	N. elementi:	1		
Superficie spazio:	2,80	Totale mq:	5,60		
Distanze	Prima	Dopo			
Segnali di pericolo:			13,24		
Segnali di indicazione:					
Semafori:					
Intersezioni:			21,00		
Gallerie:					
Altri impianti (temporanei):	<input type="checkbox"/>	<input type="checkbox"/>			
Marg. carreggiata:	2,85				
Dim. marciapiede:	4,47				
Edifici/Recinzioni:					
Altezza margine inf.:	0,75				
Illuminazione:	Non luminoso				
Orientamento:	Parallelo				
Intervento:	Sostituzione				
Note progetto:	Prevista sostituzione con 1 bacheca in esenzione di formato 1,40x2,00				



Collocazione	<input type="checkbox"/> cavalcavia	<input type="checkbox"/> FS
	<input type="checkbox"/> in aderenza	<input type="checkbox"/> parapetto
	<input type="checkbox"/> curva	<input type="checkbox"/> isola spartitraffico
Conformità:	Conforme	
Note:	-NB eseguire manutenzione straordinaria: impianto arrugginito	

Via:	Santuario	civico: 10fr	Km:	N. ubicazione:	296
Frazione:	SEREGNO			Tavola:	
Tipo strada:	F	Zona Piano:	Zona A2		
Utilizzo:	Pubblica affissione commerciale				
Categoria:	Cartello				
Tipologia:	Standardo				
Lunghezza spazio:	1,40	Numero spazi:	2		
Altezza spazio:	2,00	N. elementi:	1		
Superficie spazio:	2,80	Totale mq:	5,60		
Distanze	Prima	Dopo			
Segnali di pericolo:			12,24		
Segnali di indicazione:					
Semafori:					
Intersezioni:					
Gallerie:					
Altri impianti (temporanei):	<input type="checkbox"/>	12,24	<input type="checkbox"/>		
Marg. carreggiata:	3,01				
Dim. marciapiede:	4,36				
Edifici/Recinzioni:					
Altezza margine inf.:	0,74				
Illuminazione:	Non luminoso				
Orientamento:	Parallelo				
Intervento:	Manutenzione				
Note progetto:	Prevista manutenzione del manufatto				



Collocazione	<input type="checkbox"/> cavalcavia	<input type="checkbox"/> FS
	<input type="checkbox"/> in aderenza	<input type="checkbox"/> parapetto
	<input type="checkbox"/> curva	<input type="checkbox"/> isola spartitraffico
Conformità:	Conforme	
Note:	-NB eseguire manutenzione straordinaria: impianto arrugginito	

Via:	Valeria Santa	civico: 120	Km:	N. ubicazione:	293
Frazione:	SEREGNO			Tavola:	
Tipo strada:	F	Zona Piano:	Zona A2		
Utilizzo:	Pubblica affissione commerciale				
Categoria:	Cartello				
Tipologia:	Bacheca				
Lunghezza spazio:	1,40	Numero spazi:	2		
Altezza spazio:	2,00	N. elementi:	1		
Superficie spazio:	2,80	Totale mq:	5,60		
Distanze		Prima	Dopo		
Segnali di pericolo:					
Segnali di indicazione:					
Semafori:					
Intersezioni:	18,70				
Gallerie:					
Altri impianti (temporanei):	<input type="checkbox"/>	<input type="checkbox"/>			
Marg. carreggiata:	3,19				
Dim. marciapiede:	7,34				
Edifici/Recinzioni:					
Altezza margine inf.:	0,75				
Illuminazione:	Non luminoso				
Orientamento:	Parallelo				
Intervento:	Manutenzione				
Note progetto:	Prevista sostituzione con 1 bacheca in esenzione di formato 1,40x2,00				



Collocazione	<input type="checkbox"/> cavalcavia	<input type="checkbox"/> FS
	<input type="checkbox"/> in aderenza	<input type="checkbox"/> parapetto
	<input type="checkbox"/> curva	<input type="checkbox"/> isola spartitraffico
Conformità:	Conforme	
Note:	-NB eseguire manutenzione straordinaria: impianto arrugginito	

Via:	Santuario	civico:	Km:	N. ubicazione:	294
Frazione:	SEREGNO			Tavola:	
Tipo strada:	F	Zona Piano:	Zona A2		
Utilizzo:	Pubblicità esterna				
Categoria:	Impianto pubblicitario di servizio				
Tipologia:	Messaggio variabile				
Lunghezza spazio:	2,00	Numero spazi:	1		
Altezza spazio:	1,40	N. elementi:	1		
Superficie spazio:	2,80	Totale mq:	2,80		
Distanze		Prima	Dopo		
Segnali di pericolo:					
Segnali di indicazione:					
Semafori:					
Intersezioni:	7,63				
Gallerie:					
Altri impianti (temporanei):	<input type="checkbox"/>	<input type="checkbox"/>			
Marg. carreggiata:	1,70				
Dim. marciapiede:					
Edifici/Recinzioni:					
Altezza margine inf.:	2,40				
Illuminazione:	Non luminoso				
Orientamento:	Inclinato				
Intervento:					
Note progetto:					



Collocazione	<input type="checkbox"/> cavalcavia	<input type="checkbox"/> FS
	<input type="checkbox"/> in aderenza	<input type="checkbox"/> parapetto
	<input type="checkbox"/> curva	<input type="checkbox"/> isola spartitraffico
Conformità:	Non conforme	
Note:	-Dopo intersezioni -Limite della carreggiata	

Via:	Valeria Santa	civico: 88	Km:	N. ubicazione:	291
Frazione:	SEREGNO				Tavola:
Tipo strada:	F	Zona Piano:	Zona A2		
Utilizzo:	Pubblica affissione commerciale				
Categoria:	Cartello				
Tipologia:	Standardo				
Lunghezza spazio:	1,40	Numero spazi:	2		
Altezza spazio:	2,00	N. elementi:	1		
Superficie spazio:	2,80	Totale mq:	5,60		
Distanze		Prima	Dopo		
Segnali di pericolo:		11,77	2,54		
Segnali di indicazione:					
Semafori:					
Intersezioni:	11,77				
Gallerie:					
Altri impianti (temporanei):	<input type="checkbox"/>	<input type="checkbox"/>			
Marg. carreggiata:	3,19				
Dim. marciapiede:	7,72				
Edifici/Recinzioni:					
Altezza margine inf.:	0,78				
Illuminazione:	Non luminoso				
Orientamento:	Parallelo				
Intervento:	Manutenzione				
Note progetto:	Prevista manutenzione del manufatto; impianto posto tra filare d'alberi, non costituisce ostacolo visivo alla percezione della segnaletica stradale				



Collocazione	<input type="checkbox"/> cavalcavia	<input type="checkbox"/> FS
	<input type="checkbox"/> in aderenza	<input type="checkbox"/> parapetto
	<input type="checkbox"/> curva	<input type="checkbox"/> isola spartitraffico
Conformità:	Reso conforme	
Note:	-Prima segnali di pericolo o prescrizione - Dopo segnali di pericolo o prescrizione	

Via:	Valeria Santa	civico: 90	Km:	N. ubicazione:	292
Frazione:	SEREGNO				Tavola:
Tipo strada:	F	Zona Piano:	Zona A2		
Utilizzo:	Pubblica affissione istituzionale				
Categoria:	Cartello				
Tipologia:	Standardo				
Lunghezza spazio:	1,40	Numero spazi:	2		
Altezza spazio:	2,00	N. elementi:	1		
Superficie spazio:	2,80	Totale mq:	5,60		
Distanze		Prima	Dopo		
Segnali di pericolo:		3,24			
Segnali di indicazione:					
Semafori:					
Intersezioni:	6,33				
Gallerie:					
Altri impianti (temporanei):	<input type="checkbox"/>	<input type="checkbox"/>			
Marg. carreggiata:	3,19				
Dim. marciapiede:	7,72				
Edifici/Recinzioni:					
Altezza margine inf.:	0,78				
Illuminazione:	Non luminoso				
Orientamento:	Parallelo				
Intervento:	Manutenzione				
Note progetto:	Prevista manutenzione del manufatto; impianto posto tra filare d'alberi, non costituisce ostacolo visivo alla percezione della segnaletica stradale				



Collocazione	<input type="checkbox"/> cavalcavia	<input type="checkbox"/> FS
	<input type="checkbox"/> in aderenza	<input type="checkbox"/> parapetto
	<input type="checkbox"/> curva	<input type="checkbox"/> isola spartitraffico
Conformità:	Reso conforme	
Note:	-Prima di intersezioni -Prima segnali di pericolo o prescrizione	

Via: Wagner Riccardo civico: 281 f Km: N. ubicazione: **289**

Frazione: SEREGNO

Tavola:

Tipo strada: E Zona Piano: Zona A2

Utilizzo: Pubblicità esterna

Categoria: Cartello

Tipologia: Cartello

Lunghezza spazio: 1,40 Numero spazi: 2

Altezza spazio: 1,00 N. elementi: 1

Superficie spazio: 1,40 Totale mq: 2,80

Distanze Prima Dopo

Segnali di pericolo:

Segnali di indicazione:

Semafori:

Intersezioni:

Gallerie:

Altri impianti (temporanei): 16,15

Marg. carreggiata:

Dim. marciapiede:

Edifici/Recinzioni:

Altezza margine inf.: 1,85

Illuminazione: Non luminoso

Orientamento: Ortogonale



Collocazione cavalcavia FS

in aderenza parapetto

curva isola spartitraffico

Conformità: Conforme

Note:

Intervento:

Note progetto:

Via: Wagner Riccardo civico: 240 Km: N. ubicazione: **290**

Frazione: SEREGNO

Tavola:

Tipo strada: E Zona Piano: Zona A2

Utilizzo: Pubblicità esterna

Categoria: Cartello

Tipologia: Cartello

Lunghezza spazio: 2,00 Numero spazi: 2

Altezza spazio: 2,40 N. elementi: 1

Superficie spazio: 4,80 Totale mq: 9,60

Distanze Prima Dopo

Segnali di pericolo:

Segnali di indicazione:

Semafori:

Intersezioni:

Gallerie:

Altri impianti (temporanei):

Marg. carreggiata:

Dim. marciapiede:

Edifici/Recinzioni:

Altezza margine inf.: 1,55

Illuminazione: Non luminoso

Orientamento: Ortogonale



Collocazione cavalcavia FS

in aderenza parapetto

curva isola spartitraffico


Conformità: Conforme

Note:

Intervento:

Note progetto:

Via:	Wagner Riccardo	civico: 281 f Km:	N. ubicazione:	287
Frazione:	SEREGNO	Tavola:		
Tipo strada:	E	Zona Piano:	Zona A2	
Utilizzo:	Pubblicità esterna			
Categoria:	Cartello			
Tipologia:	Cartello			
Lunghezza spazio:	2,00	Numero spazi:	2	
Altezza spazio:	2,40	N. elementi:	1	
Superficie spazio:	4,80	Totale mq:	9,60	
Distanze		Prima	Dopo	
Segnali di pericolo:				
Segnali di indicazione:				
Semafori:				
Intersezioni:				
Gallerie:				
Altri impianti (temporanei):	21,51	<input type="checkbox"/>	16,60	<input type="checkbox"/>
Marg. carreggiata:				
Dim. marciapiede:				
Edifici/Recinzioni:				
Altezza margine inf.:	1,80			
Illuminazione:	Non luminoso			
Orientamento:	Ortogonale			




Collocazione	<input type="checkbox"/> cavalcavia	<input type="checkbox"/> FS
	<input type="checkbox"/> in aderenza	<input type="checkbox"/> parapetto
	<input type="checkbox"/> curva	<input type="checkbox"/> isola spartitraffico

Conformità: Conforme

Note:

Via:	Wagner Riccardo	civico: 281 f Km:	N. ubicazione:	288
Frazione:	SEREGNO	Tavola:		
Tipo strada:	E	Zona Piano:	Zona A2	
Utilizzo:	Pubblicità esterna			
Categoria:	Cartello			
Tipologia:	Cartello			
Lunghezza spazio:	2,00	Numero spazi:	2	
Altezza spazio:	2,40	N. elementi:	1	
Superficie spazio:	4,80	Totale mq:	9,60	
Distanze		Prima	Dopo	
Segnali di pericolo:				
Segnali di indicazione:				
Semafori:				
Intersezioni:				
Gallerie:				
Altri impianti (temporanei):	16,15	<input type="checkbox"/>	21,51	<input type="checkbox"/>
Marg. carreggiata:				
Dim. marciapiede:				
Edifici/Recinzioni:				
Altezza margine inf.:	1,79			
Illuminazione:	Non luminoso			
Orientamento:	Ortogonale			



Collocazione	<input type="checkbox"/> cavalcavia	<input type="checkbox"/> FS
	<input type="checkbox"/> in aderenza	<input type="checkbox"/> parapetto
	<input type="checkbox"/> curva	<input type="checkbox"/> isola spartitraffico

Conformità: Conforme

Note:

Via:	Wagner Riccardo	civico: 281 f Km:	N. ubicazione:	285
Frazione:	SEREGNO	Tavola:		
Tipo strada:	E	Zona Piano:	Zona A2	
Utilizzo:	Pubblicità esterna			
Categoria:	Cartello			
Tipologia:	Cartello			
Lunghezza spazio:	2,00	Numero spazi:	2	
Altezza spazio:	2,40	N. elementi:	1	
Superficie spazio:	4,80	Totale mq:	9,60	
Distanze	Prima	Dopo		
Segnali di pericolo:				
Segnali di indicazione:				
Semafori:				
Intersezioni:				
Gallerie:				
Altri impianti (temporanei):	13,39	<input type="checkbox"/>	13,84	<input type="checkbox"/>
Marg. carreggiata:				
Dim. marciapiede:				
Edifici/Recinzioni:				
Altezza margine inf.:	1,73			
Illuminazione:	Non luminoso			
Orientamento:	Ortogonale			
Collocazione	<input type="checkbox"/> cavalcavia	<input type="checkbox"/> FS		
	<input type="checkbox"/> in aderenza	<input type="checkbox"/> parapetto		
	<input type="checkbox"/> curva	<input type="checkbox"/> isola spartitraffico		
Conformità:	Conforme			
Note:				



Intervento:
Note progetto:

Via:	Wagner Riccardo	civico: 281fr Km:	N. ubicazione:	286
Frazione:	SEREGNO	Tavola:		
Tipo strada:	E	Zona Piano:	Zona A2	
Utilizzo:	Pubblicità esterna			
Categoria:	Cartello			
Tipologia:	Cartello			
Lunghezza spazio:	1,40	Numero spazi:	2	
Altezza spazio:	1,00	N. elementi:	1	
Superficie spazio:	1,40	Totale mq:	2,80	
Distanze	Prima	Dopo		
Segnali di pericolo:				
Segnali di indicazione:				
Semafori:				
Intersezioni:				
Gallerie:				
Altri impianti (temporanei):	16,60	<input type="checkbox"/>	13,39	<input type="checkbox"/>
Marg. carreggiata:				
Dim. marciapiede:				
Edifici/Recinzioni:				
Altezza margine inf.:	1,79			
Illuminazione:	Non luminoso			
Orientamento:	Ortogonale			
Collocazione	<input type="checkbox"/> cavalcavia	<input type="checkbox"/> FS		
	<input type="checkbox"/> in aderenza	<input type="checkbox"/> parapetto		
	<input type="checkbox"/> curva	<input type="checkbox"/> isola spartitraffico		
Conformità:	Conforme			
Note:				



Intervento:
Note progetto:

Via:	Wagner Riccardo	civico:	Km:	N. ubicazione:	283
Frazione:	SEREGNO	Tavola:			
Tipo strada:	E	Zona Piano:	Zona A2		
Utilizzo:	Pubblicità esterna				
Categoria:	Cartello				
Tipologia:	Cartello				
Lunghezza spazio:	2,40	Numero spazi:	2		
Altezza spazio:	2,00	N. elementi:	1		
Superficie spazio:	4,80	Totale mq:	9,60		
Distanze		Prima	Dopo		
Segnali di pericolo:					
Segnali di indicazione:					
Semafori:					
Intersezioni:					
Gallerie:					
Altri impianti (temporanei):		<input type="checkbox"/>	<input type="checkbox"/>		
Marg. carreggiata:	5,19				
Dim. marciapiede:					
Edifici/Recinzioni:					
Altezza margine inf.:	1,55				
Illuminazione:	Non luminoso				
Orientamento:	Ortogonale				
					
Collocazione	<input type="checkbox"/>	cavalcavia	<input type="checkbox"/>	FS	
	<input type="checkbox"/>	in aderenza	<input type="checkbox"/>	parapetto	
	<input type="checkbox"/>	curva	<input type="checkbox"/>	isola spartitraffico	
Conformità:	Conforme				
Note:					

Intervento:
Note progetto:

Via:	Wagner Riccardo	civico:	281 f Km:	N. ubicazione:	284
Frazione:	SEREGNO	Tavola:			
Tipo strada:	E	Zona Piano:	Zona A2		
Utilizzo:	Pubblicità esterna				
Categoria:	Cartello				
Tipologia:	Cartello				
Lunghezza spazio:	2,40	Numero spazi:	1		
Altezza spazio:	1,00	N. elementi:	1		
Superficie spazio:	2,40	Totale mq:	2,40		
Distanze		Prima	Dopo		
Segnali di pericolo:					
Segnali di indicazione:					
Semafori:					
Intersezioni:					
Gallerie:					
Altri impianti (temporanei):	13,84	<input type="checkbox"/>	<input type="checkbox"/>		
Marg. carreggiata:					
Dim. marciapiede:					
Edifici/Recinzioni:					
Altezza margine inf.:	1,87				
Illuminazione:	Non luminoso				
Orientamento:	Inclinato				
					
Collocazione	<input type="checkbox"/>	cavalcavia	<input type="checkbox"/>	FS	
	<input type="checkbox"/>	in aderenza	<input type="checkbox"/>	parapetto	
	<input type="checkbox"/>	curva	<input type="checkbox"/>	isola spartitraffico	
Conformità:	Conforme				
Note:					

Intervento:
Note progetto:

Via:	Wagner Riccardo	civico: 135fr Km:	N. ubicazione:	281
Frazione:	SEREGNO	Tavola:		
Tipo strada:	E	Zona Piano:	Zona A2	
Utilizzo:	Pubblicità esterna			
Categoria:	Cartello			
Tipologia:	Cartello			
Lunghezza spazio:	2,40	Numero spazi:	2	
Altezza spazio:	2,00	N. elementi:	1	
Superficie spazio:	4,80	Totale mq:	9,60	
Distanze	Prima	Dopo		
Segnali di pericolo:				
Segnali di indicazione:				
Semafori:				
Intersezioni:				
Gallerie:				
Altri impianti (temporanei):	<input type="checkbox"/>	<input type="checkbox"/>		
Marg. carreggiata:	2,88			
Dim. marciapiede:				
Edifici/Recinzioni:				
Altezza margine inf.:	2,00			
Illuminazione:	Non luminoso			
Orientamento:	Ortogonale			
Intervento:				
Note progetto:				



Collocazione	<input type="checkbox"/> cavalcavia	<input type="checkbox"/> FS
	<input type="checkbox"/> in aderenza	<input type="checkbox"/> parapetto
	<input type="checkbox"/> curva	<input type="checkbox"/> isola spartitraffico
Conformità:	Conforme	
Note:		

Via:	Wagner Riccardo	civico: 167fr Km:	N. ubicazione:	282
Frazione:	SEREGNO	Tavola:		
Tipo strada:	E	Zona Piano:	Zona A2	
Utilizzo:	Pubblicità esterna			
Categoria:	Cartello			
Tipologia:	Cartello			
Lunghezza spazio:	4,00	Numero spazi:	2	
Altezza spazio:	3,00	N. elementi:	1	
Superficie spazio:	12,00	Totale mq:	24,00	
Distanze	Prima	Dopo		
Segnali di pericolo:				
Segnali di indicazione:				
Semafori:				
Intersezioni:				
Gallerie:				
Altri impianti (temporanei):	<input type="checkbox"/>	<input type="checkbox"/>		
Marg. carreggiata:	8,00			
Dim. marciapiede:				
Edifici/Recinzioni:				
Altezza margine inf.:	2,00			
Illuminazione:	Non luminoso			
Orientamento:	Inclinato			
Intervento:				
Note progetto:				



Collocazione	<input type="checkbox"/> cavalcavia	<input type="checkbox"/> FS
	<input type="checkbox"/> in aderenza	<input type="checkbox"/> parapetto
	<input type="checkbox"/> curva	<input type="checkbox"/> isola spartitraffico
Conformità:	Non conforme	
Note:	-Superficie non ammessa -Impianto non ammesso	

Via:	Wagner Riccardo	civico:	Km:	N. ubicazione:	279
Frazione:	SEREGNO	Tavola:			
Tipo strada:	E	Zona Piano:	Zona A2		
Utilizzo:	Pubblica affissione istituzionale				
Categoria:	Cartello				
Tipologia:	Standardo				
Lunghezza spazio:	0,75	Numero spazi:	2		
Altezza spazio:	0,95	N. elementi:	1		
Superficie spazio:	0,71	Totale mq:	1,42		
Distanze		Prima	Dopo		
Segnali di pericolo:					
Segnali di indicazione:					
Semafori:					
Intersezioni:					
Gallerie:					
Altri impianti (temporanei):	<input type="checkbox"/>	<input type="checkbox"/>			
Marg. carreggiata:	2,18				
Dim. marciapiede:	1,30				
Edifici/Recinzioni:					
Altezza margine inf.:	0,60				
Illuminazione:	Non luminoso				
Orientamento:	Ortogonale				
Intervento:	Manutenzione				
Note progetto:	Prevista manutenzione del manufatto				



Collocazione	<input type="checkbox"/> cavalcavia	<input type="checkbox"/> FS
	<input type="checkbox"/> in aderenza	<input type="checkbox"/> parapetto
	<input type="checkbox"/> curva	<input type="checkbox"/> isola spartitraffico
Conformità:	Reso conforme	
Note:	-Altezza margine inferiore	

Via:	Porada alla	civico:	Km:	N. ubicazione:	280
Frazione:	SEREGNO	Tavola:			
Tipo strada:	F	Zona Piano:	Zona A2		
Utilizzo:	Pubblicità esterna				
Categoria:	Cartello				
Tipologia:	Cartello				
Lunghezza spazio:	2,60	Numero spazi:	1		
Altezza spazio:	1,30	N. elementi:	1		
Superficie spazio:	3,38	Totale mq:	3,38		
Distanze		Prima	Dopo		
Segnali di pericolo:					
Segnali di indicazione:					
Semafori:					
Intersezioni:					
Gallerie:					
Altri impianti (temporanei):	<input type="checkbox"/>	<input type="checkbox"/>			
Marg. carreggiata:	5,20				
Dim. marciapiede:					
Edifici/Recinzioni:					
Altezza margine inf.:	1,74				
Illuminazione:	Non luminoso				
Orientamento:	Parallelo				
Intervento:					
Note progetto:					



Collocazione	<input type="checkbox"/> cavalcavia	<input type="checkbox"/> FS
	<input type="checkbox"/> in aderenza	<input type="checkbox"/> parapetto
	<input type="checkbox"/> curva	<input type="checkbox"/> isola spartitraffico
Conformità:	Conforme	
Note:	-NB eseguire manutenzione straordinaria: impianto arrugginito	

Via:	Wagner Riccardo	civico: 80fr	Km:	N. ubicazione:	277
Frazione:	SEREGNO	Tavola:			
Tipo strada:	E	Zona Piano:	Zona A2		
Utilizzo:	Pubblica affissione istituzionale				
Categoria:	Cartello				
Tipologia:	Stendardo				
Lunghezza spazio:	1,40	Numero spazi:	2		
Altezza spazio:	2,00	N. elementi:	1		
Superficie spazio:	2,80	Totale mq:	5,60		
Distanze		Prima	Dopo		
Segnali di pericolo:					
Segnali di indicazione:					
Semafori:					
Intersezioni:					
Gallerie:					
Altri impianti (temporanei):	<input type="checkbox"/>	8,57	<input type="checkbox"/>	Collocazione	<input type="checkbox"/> cavalcavia <input type="checkbox"/> FS
Marg. carreggiata:	1,54			<input type="checkbox"/> in aderenza	<input type="checkbox"/> parapetto
Dim. marciapiede:				<input type="checkbox"/> curva	<input type="checkbox"/> isola spartitraffico
Edifici/Recinzioni:					
Altezza margine inf.:	0,90			Conformità:	Reso conforme
Illuminazione:	Non luminoso			Note:	-Altri impianti dopo
Orientamento:	Parallelo				
Intervento:	Spostamento				
Note progetto:	Previsto avanzamento a 15 mt da impianti				



Via:	Wagner Riccardo	civico:	Km:	N. ubicazione:	278
Frazione:	SEREGNO	Tavola:			
Tipo strada:	E	Zona Piano:	Zona A2		
Utilizzo:	Pubblicità esterna				
Categoria:	Impianto pubblicitario di servizio				
Tipologia:	Transenna				
Lunghezza spazio:	0,80	Numero spazi:	1		
Altezza spazio:	0,56	N. elementi:	1		
Superficie spazio:	0,45	Totale mq:	0,45		
Distanze		Prima	Dopo		
Segnali di pericolo:					
Segnali di indicazione:					
Semafori:					
Intersezioni:					
Gallerie:					
Altri impianti (temporanei):	<input type="checkbox"/>		<input type="checkbox"/>	Collocazione	<input type="checkbox"/> cavalcavia <input type="checkbox"/> FS
Marg. carreggiata:	0,35			<input type="checkbox"/> in aderenza	<input type="checkbox"/> parapetto
Dim. marciapiede:	1,90			<input type="checkbox"/> curva	<input type="checkbox"/> isola spartitraffico
Edifici/Recinzioni:					
Altezza margine inf.:	0,35			Conformità:	Conforme
Illuminazione:	Non luminoso			Note:	-NB eseguire manutenzione straordinaria: impianto piegato
Orientamento:	Parallelo				
Intervento:					
Note progetto:					



Via:	Wagner Riccardo	civico:	Km:	N. ubicazione:	275
Frazione:	SEREGNO				Tavola:
Tipo strada:	E	Zona Piano:	Zona A2		
Utilizzo:	Pubblicità esterna				
Categoria:	Cartello				
Tipologia:	Cartello				
Lunghezza spazio:	2,00	Numero spazi:	2		
Altezza spazio:	2,00	N. elementi:	1		
Superficie spazio:	4,00	Totale mq:	8,00		
Distanze		Prima	Dopo		
Segnali di pericolo:					
Segnali di indicazione:					
Semafori:					
Intersezioni:	18,56				
Gallerie:					
Altri impianti (temporanei):		<input type="checkbox"/>	<input type="checkbox"/>		
Marg. carreggiata:	2,12				
Dim. marciapiede:	3,49				
Edifici/Recinzioni:					
Altezza margine inf.:	2,25				
Illuminazione:	Non luminoso				
Orientamento:	Ortagonale				

Collocazione	<input type="checkbox"/> cavalcavia	<input type="checkbox"/> FS
	<input type="checkbox"/> in aderenza	<input type="checkbox"/> parapetto
	<input type="checkbox"/> curva	<input type="checkbox"/> isola spartitraffico

Conformità:	Non conforme
Note:	-Prima di intersezioni

Intervento:
Note progetto:

Via:	Wagner Riccardo	civico:	80fr	Km:	N. ubicazione:	276
Frazione:	SEREGNO				Tavola:	
Tipo strada:	E	Zona Piano:	Zona A2			
Utilizzo:	Pubblica affissione commerciale					
Categoria:	Cartello					
Tipologia:	Stendardo					
Lunghezza spazio:	1,40	Numero spazi:	2			
Altezza spazio:	2,00	N. elementi:	1			
Superficie spazio:	2,80	Totale mq:	5,60			
Distanze		Prima	Dopo			
Segnali di pericolo:						
Segnali di indicazione:						
Semafori:						
Intersezioni:						
Gallerie:						
Altri impianti (temporanei):	8,57	<input type="checkbox"/>	<input type="checkbox"/>			
Marg. carreggiata:	1,54					
Dim. marciapiede:						
Edifici/Recinzioni:						
Altezza margine inf.:	0,90					
Illuminazione:	Non luminoso					
Orientamento:	Parallelo					

Collocazione	<input type="checkbox"/> cavalcavia	<input type="checkbox"/> FS
	<input type="checkbox"/> in aderenza	<input type="checkbox"/> parapetto
	<input type="checkbox"/> curva	<input type="checkbox"/> isola spartitraffico

Conformità:	Reso conforme
Note:	-Altri impianti prima

Intervento: Spostamento
Note progetto: Previsto arretramento a 15 mt da impianto

Via:	Wagner Riccardo	civico:	Km:	N. ubicazione:	273
Frazione:	SEREGNO				Tavola:
Tipo strada:	E	Zona Piano:	Zona A2		
Utilizzo:	Pubblica affissione commerciale				
Categoria:	Cartello				
Tipologia:	Standardo				
Lunghezza spazio:	1,40	Numero spazi:	2		
Altezza spazio:	2,00	N. elementi:	2		
Superficie spazio:	2,80	Totale mq:	11,20		
Distanze		Prima	Dopo		
Segnali di pericolo:					
Segnali di indicazione:					
Semafori:					
Intersezioni:					
Gallerie:					
Altri impianti (temporanei):	19,87	<input type="checkbox"/>	<input type="checkbox"/>		
Marg. carreggiata:					
Dim. marciapiede:	2,27				
Edifici/Recinzioni:					
Altezza margine inf.:	0,67				
Illuminazione:	Non luminoso				
Orientamento:	Parallelo				
Intervento:	Manutenzione				
Note progetto:	Prevista manutenzione dei manufatti				



Collocazione	<input type="checkbox"/> cavalcavia	<input type="checkbox"/> FS
	<input type="checkbox"/> in aderenza	<input type="checkbox"/> parapetto
	<input type="checkbox"/> curva	<input type="checkbox"/> isola spartitraffico
Conformità:	Conforme	
Note:	-NB eseguire manutenzione straordinaria: impianto arrugginito	

Via:	Wagner Riccardo	civico:	Km:	N. ubicazione:	274
Frazione:	SEREGNO				Tavola:
Tipo strada:	E	Zona Piano:	Zona A2		
Utilizzo:	Pubblicità esterna				
Categoria:	Cartello				
Tipologia:	Cartello				
Lunghezza spazio:	2,40	Numero spazi:	2		
Altezza spazio:	2,00	N. elementi:	1		
Superficie spazio:	4,80	Totale mq:	9,60		
Distanze		Prima	Dopo		
Segnali di pericolo:					
Segnali di indicazione:					
Semafori:					
Intersezioni:					
Gallerie:					
Altri impianti (temporanei):	<input type="checkbox"/>	19,87	<input type="checkbox"/>		
Marg. carreggiata:	3,54				
Dim. marciapiede:					
Edifici/Recinzioni:					
Altezza margine inf.:	1,97				
Illuminazione:	Non luminoso				
Orientamento:	Ortagonale				
Intervento:					
Note progetto:					



Collocazione	<input type="checkbox"/> cavalcavia	<input type="checkbox"/> FS
	<input type="checkbox"/> in aderenza	<input type="checkbox"/> parapetto
	<input type="checkbox"/> curva	<input type="checkbox"/> isola spartitraffico
Conformità:	Conforme	
Note:		

Via:	Stoppani Antonio	civico:	Km:	N. ubicazione:	271
Frazione:	SEREGNO				Tavola:
Tipo strada:	E	Zona Piano:	Zona A2		
Utilizzo:	Pubblica affissione istituzionale				
Categoria:	Cartello				
Tipologia:	Standardo				
Lunghezza spazio:	1,40	Numero spazi:	2		
Altezza spazio:	2,00	N. elementi:	1		
Superficie spazio:	2,80	Totale mq:	5,60		
Distanze		Prima	Dopo		
Segnali di pericolo:					
Segnali di indicazione:					
Semafori:					
Intersezioni:					
Gallerie:					
Altri impianti (temporanei):	<input type="checkbox"/>	15,00	<input type="checkbox"/>	Collocazione <input type="checkbox"/> cavalcavia <input type="checkbox"/> FS	
Marg. carreggiata:	2,08		<input type="checkbox"/> in aderenza <input type="checkbox"/> parapetto		
Dim. marciapiede:				<input type="checkbox"/> curva <input type="checkbox"/> isola spartitraffico	
Edifici/Recinzioni:					
Altezza margine inf.:	0,60				
Illuminazione:	Non luminoso				
Orientamento:	Parallelo				
Intervento:	Spostamento				
Note progetto:	Previsto avanzamento a 15 mt da impianti				



Via:	Stoppani Antonio	civico:	Km:	N. ubicazione:	272
Frazione:	SEREGNO				Tavola:
Tipo strada:	E	Zona Piano:	Zona A2		
Utilizzo:	Pubblica affissione commerciale				
Categoria:	Cartello				
Tipologia:	Standardo				
Lunghezza spazio:	0,75	Numero spazi:	2		
Altezza spazio:	0,95	N. elementi:	1		
Superficie spazio:	0,71	Totale mq:	1,42		
Distanze		Prima	Dopo		
Segnali di pericolo:					
Segnali di indicazione:					
Semafori:					
Intersezioni:				6,00	
Gallerie:					
Altri impianti (temporanei):	<input type="checkbox"/>		<input type="checkbox"/>	Collocazione <input type="checkbox"/> cavalcavia <input type="checkbox"/> FS	
Marg. carreggiata:	2,07		<input type="checkbox"/> in aderenza <input type="checkbox"/> parapetto		
Dim. marciapiede:	3,51			<input type="checkbox"/> curva <input type="checkbox"/> isola spartitraffico	
Edifici/Recinzioni:					
Altezza margine inf.:	0,21				
Illuminazione:	Non luminoso				
Orientamento:	Ortagonale				
Intervento:	Rimozione				
Note progetto:	Prevista rimozione manufatto				



Via:	Stoppani Antonio	civico:	Km:	N. ubicazione:	269
Frazione:	SEREGNO				Tavola:
Tipo strada:	E	Zona Piano:	Zona A2		
Utilizzo:	Pubblica affissione commerciale				
Categoria:	Cartello				
Tipologia:	Bacheca				
Lunghezza spazio:	1,40	Numero spazi:	2		
Altezza spazio:	2,00	N. elementi:	3		
Superficie spazio:	2,80	Totale mq:	16,80		
Distanze		Prima	Dopo		
Segnali di pericolo:					
Segnali di indicazione:					
Semafori:					
Intersezioni:					
Gallerie:					
Altri impianti (temporanei):	16,91	<input type="checkbox"/>	<input type="checkbox"/>		
Marg. carreggiata:					
Dim. marciapiede:	2,08				
Edifici/Recinzioni:					
Altezza margine inf.:	0,75				
Illuminazione:	Non luminoso				
Orientamento:	Parallelo				
Intervento:	Manutenzione				
Note progetto:	Prevista sostituzione con 1 bacheca in esenzione di formato 1,40x2,00				



Collocazione	<input type="checkbox"/> cavalcavia	<input type="checkbox"/> FS
	<input type="checkbox"/> in aderenza	<input type="checkbox"/> parapetto
	<input type="checkbox"/> curva	<input type="checkbox"/> isola spartitraffico
Conformità:	Conforme	
Note:	-NB eseguire manutenzione straordinaria: impianto arrugginito	

Via:	Stoppani Antonio	civico:	Km:	N. ubicazione:	270
Frazione:	SEREGNO				Tavola:
Tipo strada:	E	Zona Piano:	Zona A2		
Utilizzo:	Pubblica affissione istituzionale				
Categoria:	Cartello				
Tipologia:	Stendardo				
Lunghezza spazio:	1,40	Numero spazi:	2		
Altezza spazio:	2,00	N. elementi:	1		
Superficie spazio:	2,80	Totale mq:	5,60		
Distanze		Prima	Dopo		
Segnali di pericolo:					
Segnali di indicazione:					
Semafori:					
Intersezioni:					
Gallerie:					
Altri impianti (temporanei):	15,00	<input type="checkbox"/>	16,91	<input type="checkbox"/>	
Marg. carreggiata:	2,08				
Dim. marciapiede:					
Edifici/Recinzioni:					
Altezza margine inf.:	0,60				
Illuminazione:	Non luminoso				
Orientamento:	Parallelo				
Intervento:	Manutenzione				
Note progetto:	Prevista manutenzione del manufatto				



Collocazione	<input type="checkbox"/> cavalcavia	<input type="checkbox"/> FS
	<input type="checkbox"/> in aderenza	<input type="checkbox"/> parapetto
	<input type="checkbox"/> curva	<input type="checkbox"/> isola spartitraffico
Conformità:	Reso conforme	
Note:	-Altri impianti prima	

Via:	Stoppani Antonio	civico: 79fr	Km:	N. ubicazione:	267
Frazione:	SEREGNO				Tavola:
Tipo strada:	E	Zona Piano:	Zona A2		
Utilizzo:	Pubblicità esterna				
Categoria:	Cartello				
Tipologia:	Cartello				
Lunghezza spazio:	3,00	Numero spazi:	2		
Altezza spazio:	2,00	N. elementi:	1		
Superficie spazio:	6,00	Totale mq:	12,00		
Distanze		Prima	Dopo		
Segnali di pericolo:					
Segnali di indicazione:					
Semafori:					
Intersezioni:					
Gallerie:					
Altri impianti (temporanei):	6,20	<input type="checkbox"/>	13,01	<input type="checkbox"/>	
Marg. carreggiata:	2,80				
Dim. marciapiede:					
Edifici/Recinzioni:					
Altezza margine inf.:	1,54				
Illuminazione:	Non luminoso				
Orientamento:	Ortagonale				
Collocazione	<input type="checkbox"/>	cavalcavia	<input type="checkbox"/>	FS	
	<input type="checkbox"/>	in aderenza	<input type="checkbox"/>	parapetto	
	<input type="checkbox"/>	curva	<input type="checkbox"/>	isola spartitraffico	
Conformità:	Non conforme				
Note:	-Altri impianti prima				



Via:	Stoppani Antonio	civico: 79fr	Km:	N. ubicazione:	268
Frazione:	SEREGNO				Tavola:
Tipo strada:	E	Zona Piano:	Zona A2		
Utilizzo:	Pubblica affissione istituzionale				
Categoria:	Cartello				
Tipologia:	Stendardo				
Lunghezza spazio:	0,75	Numero spazi:	4		
Altezza spazio:	0,95	N. elementi:	1		
Superficie spazio:	0,71	Totale mq:	2,85		
Distanze		Prima	Dopo		
Segnali di pericolo:					
Segnali di indicazione:					
Semafori:					
Intersezioni:					
Gallerie:					
Altri impianti (temporanei):		<input type="checkbox"/>	6,20	<input type="checkbox"/>	
Marg. carreggiata:	1,70				
Dim. marciapiede:					
Edifici/Recinzioni:					
Altezza margine inf.:	0,60				
Illuminazione:	Non luminoso				
Orientamento:	Ortagonale				
Collocazione	<input type="checkbox"/>	cavalcavia	<input type="checkbox"/>	FS	
	<input type="checkbox"/>	in aderenza	<input type="checkbox"/>	parapetto	
	<input type="checkbox"/>	curva	<input type="checkbox"/>	isola spartitraffico	
Conformità:	Non conforme				
Note:	-Altri impianti dopo -Altezza margine inferiore				
Intervento:	Manutenzione				
Note progetto:	Prevista manutenzione del manufatto ed innalzamento margine inferiore				



Via:	Stoppani Antonio	civico:	Km:	N. ubicazione:	265
Frazione:	SEREGNO	Tavola:			
Tipo strada:	E	Zona Piano:	Zona A2		
Utilizzo:	Pubblica affissione commerciale				
Categoria:	Cartello				
Tipologia:	Stendardo				
Lunghezza spazio:	0,75	Numero spazi:	2		
Altezza spazio:	0,95	N. elementi:	1		
Superficie spazio:	0,71	Totale mq:	1,42		
Distanze	Prima	Dopo			
Segnali di pericolo:					
Segnali di indicazione:					
Semafori:					
Intersezioni:	10,06				
Gallerie:					
Altri impianti (temporanei):	<input type="checkbox"/>	<input type="checkbox"/>	Collocazione		
Marg. carreggiata:	3,40	<input type="checkbox"/> cavalcavia		<input type="checkbox"/> FS	
Dim. marciapiede:	2,29	<input type="checkbox"/> in aderenza		<input type="checkbox"/> parapetto	
Edifici/Recinzioni:	<input type="checkbox"/> curva		<input type="checkbox"/> isola spartitraffico		
Altezza margine inf.:	0,76	Conformità: Non conforme			
Illuminazione:	Non luminoso	Note: -Prima di intersezioni			
Orientamento:	Ortagonale				
Intervento:	Rimozione				
Note progetto:	Prevista rimozione manufatto				



Via:	Stoppani Antonio	civico: 79fr	Km:	N. ubicazione:	266
Frazione:	SEREGNO	Tavola:			
Tipo strada:	E	Zona Piano:	Zona A2		
Utilizzo:	Pubblica affissione commerciale				
Categoria:	Cartello				
Tipologia:	Stendardo				
Lunghezza spazio:	1,40	Numero spazi:	2		
Altezza spazio:	2,00	N. elementi:	1		
Superficie spazio:	2,80	Totale mq:	5,60		
Distanze	Prima	Dopo			
Segnali di pericolo:	0,50				
Segnali di indicazione:					
Semafori:					
Intersezioni:	29,16				
Gallerie:					
Altri impianti (temporanei):	13,01	<input type="checkbox"/>	<input type="checkbox"/>	Collocazione	
Marg. carreggiata:	0,87	<input type="checkbox"/> cavalcavia		<input type="checkbox"/> FS	
Dim. marciapiede:	2,47	<input type="checkbox"/> in aderenza		<input type="checkbox"/> parapetto	
Edifici/Recinzioni:	<input type="checkbox"/> curva		<input type="checkbox"/> isola spartitraffico		
Altezza margine inf.:	0,75	Conformità: Reso conforme			
Illuminazione:	Non luminoso	Note: -Dopo segnali di pericolo o prescrizione			
Orientamento:	Parallelo				
Intervento:	Manutenzione				
Note progetto:	Prevista manutenzione del manufatto; impianto tra filare d'alberi, non costituisce ostacolo visivo alla percezione della segnaletica stradale				



Via: Stoppani Antonio civico: Km: N. ubicazione: **263**

Frazione: SEREGNO Tavola:

Tipo strada: E Zona Piano: Zona A2

Utilizzo: Pubblica affissione commerciale

Categoria: Impianto di pubblicità o propaganda

Tipologia: Tabella

Lunghezza spazio: 2,00 Numero spazi: 1

Altezza spazio: 1,40 N. elementi: 4

Superficie spazio: 2,80 Totale mq: 11,20

Distanze Prima Dopo

Segnali di pericolo:

Segnali di indicazione:

Semafori: 4,44

Intersezioni: 18,20

Gallerie:

Altri impianti (temporanei):

Marg. carreggiata: 2,67

Dim. marciapiede: 2,38

Edifici/Recinzioni:

Altezza margine inf.: 0,92

Illuminazione: Non luminoso

Orientamento: Parallelo

Intervento: Manutenzione

Note progetto: Prevista manutenzione dei manufatti; impianti posti in aderenza, non costituiscono ostacolo visivo alla percezione della segnaletica stradale



Collocazione cavalcavia FS
 in aderenza parapetto
 curva isola spartitraffico

Conformità: Conforme

Note: -Prima impianti semaforici -Prima di intersezioni -NB: impianto posto in

Via: Stoppani Antonio civico: Km: N. ubicazione: **264**

Frazione: SEREGNO Tavola:

Tipo strada: E Zona Piano: Zona A2

Utilizzo: Pubblica affissione commerciale

Categoria: Cartello

Tipologia: Stendardo

Lunghezza spazio: 1,40 Numero spazi: 2

Altezza spazio: 2,00 N. elementi: 1

Superficie spazio: 2,80 Totale mq: 5,60

Distanze Prima Dopo

Segnali di pericolo:

Segnali di indicazione:

Semafori: 11,62

Intersezioni: 22,22

Gallerie:

Altri impianti (temporanei):

Marg. carreggiata: 0,81

Dim. marciapiede: 2,23

Edifici/Recinzioni:

Altezza margine inf.: 0,74

Illuminazione: Non luminoso

Orientamento: Parallelo

Intervento: Manutenzione

Note progetto: Prevista manutenzione del manufatto; impianto posto tra filare d'alberi, non costituisce ostacolo visivo alla percezione della segnaletica stradale



Collocazione cavalcavia FS
 in aderenza parapetto
 curva isola spartitraffico

Conformità: Reso conforme

Note: -Prima impianti semaforici

Via:	Stoppani Antonio	civico: 10	Km:	N. ubicazione:	261
Frazione:	SEREGNO				Tavola:
Tipo strada:	E	Zona Piano:	Zona A2		
Utilizzo:	Pubblica affissione istituzionale				
Categoria:	Cartello				
Tipologia:	Standardo				
Lunghezza spazio:	1,40	Numero spazi:	2		
Altezza spazio:	1,00	N. elementi:	1		
Superficie spazio:	1,40	Totale mq:	2,80		
Distanze		Prima	Dopo		
Segnali di pericolo:					
Segnali di indicazione:					
Semafori:					
Intersezioni:					
Gallerie:					
Altri impianti (temporanei):	<input type="checkbox"/>	23,70	<input type="checkbox"/>		
Marg. carreggiata:	1,11				
Dim. marciapiede:	10,71				
Edifici/Recinzioni:					
Altezza margine inf.:	0,87				
Illuminazione:	Non luminoso				
Orientamento:	Parallelo				
Intervento:	Manutenzione				
Note progetto:	Prevista manutenzione del manufatto				



Collocazione	<input type="checkbox"/> cavalcavia	<input type="checkbox"/> FS
	<input type="checkbox"/> in aderenza	<input type="checkbox"/> parapetto
	<input type="checkbox"/> curva	<input type="checkbox"/> isola spartitraffico
Conformità:	Conforme	
Note:	-NB eseguire manutenzione straordinaria: impianto arrugginito	

Via:	Stoppani Antonio	civico:	Km:	N. ubicazione:	262
Frazione:	SEREGNO				Tavola:
Tipo strada:	E	Zona Piano:	Zona A2		
Utilizzo:	Pubblica affissione commerciale				
Categoria:	Cartello				
Tipologia:	Standardo				
Lunghezza spazio:	1,40	Numero spazi:	2		
Altezza spazio:	2,00	N. elementi:	3		
Superficie spazio:	2,80	Totale mq:	16,80		
Distanze		Prima	Dopo		
Segnali di pericolo:					
Segnali di indicazione:					
Semafori:					
Intersezioni:					
Gallerie:					
Altri impianti (temporanei):	23,70	<input type="checkbox"/>	<input type="checkbox"/>		
Marg. carreggiata:	1,26				
Dim. marciapiede:	3,97				
Edifici/Recinzioni:					
Altezza margine inf.:	0,88				
Illuminazione:	Non luminoso				
Orientamento:	Parallelo				
Intervento:	Manutenzione				
Note progetto:	Prevista manutenzione dei manufatti				



Collocazione	<input type="checkbox"/> cavalcavia	<input type="checkbox"/> FS
	<input type="checkbox"/> in aderenza	<input type="checkbox"/> parapetto
	<input type="checkbox"/> curva	<input type="checkbox"/> isola spartitraffico
Conformità:	Conforme	
Note:	-NB eseguire manutenzione straordinaria: impianto arrugginito	