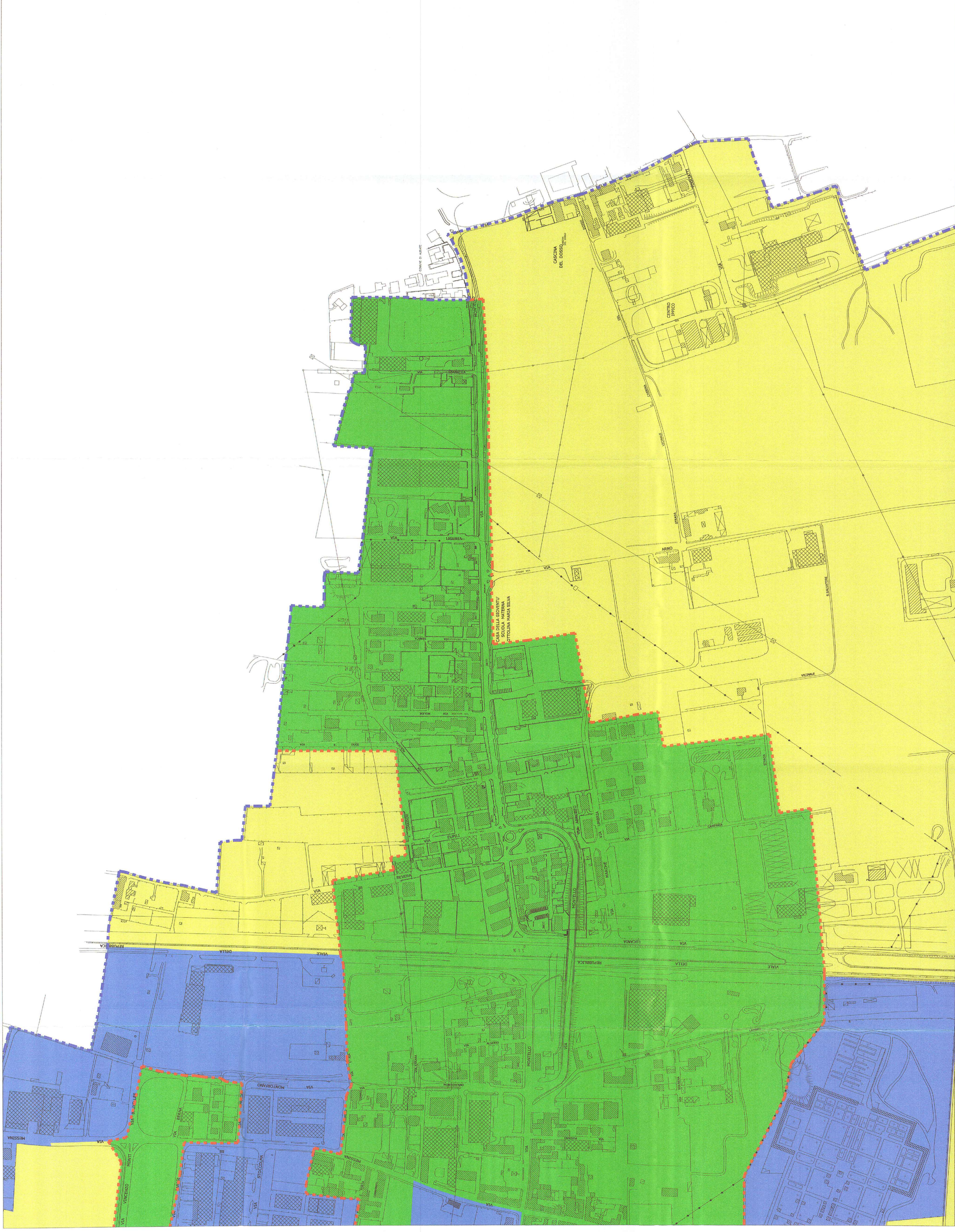


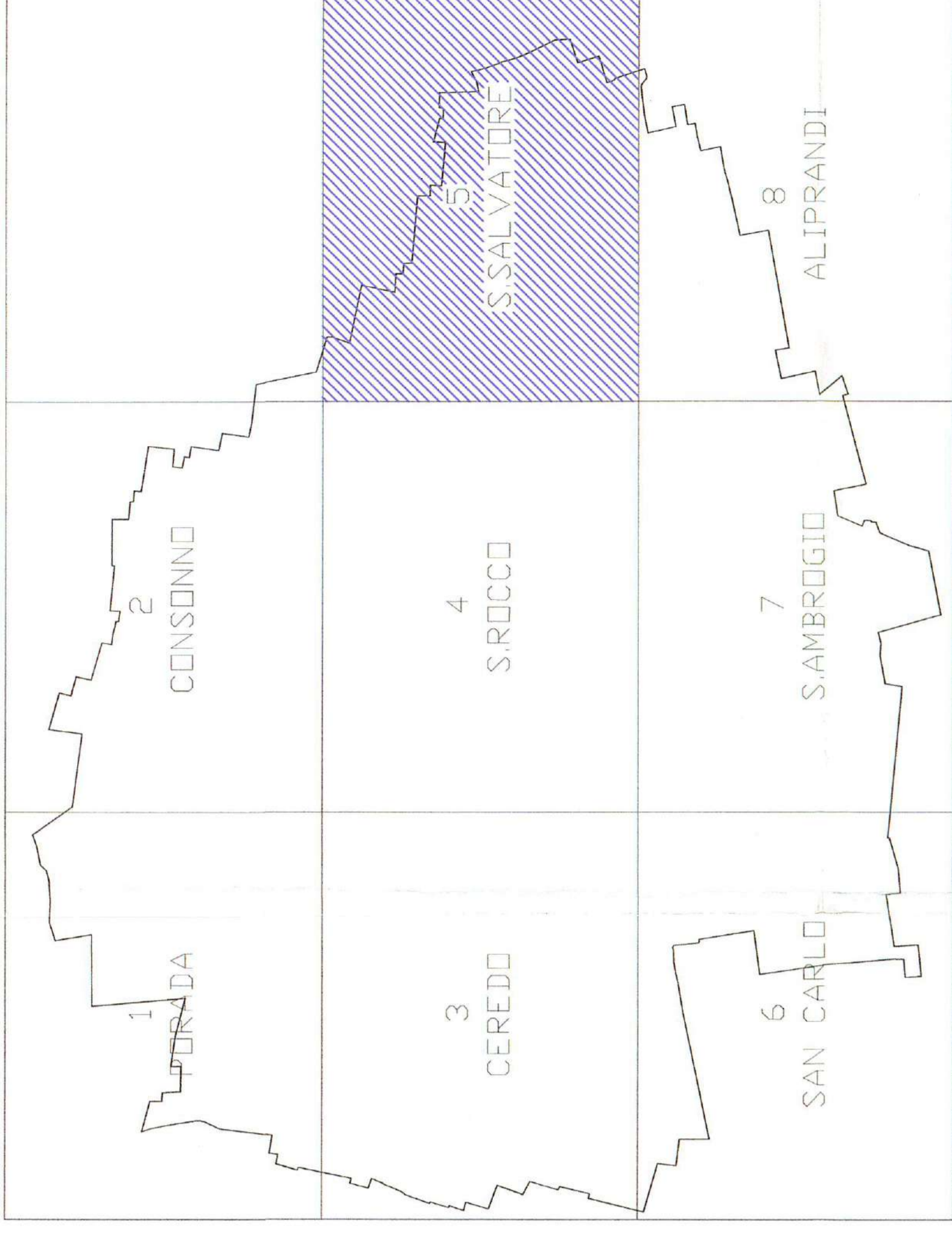
TAVOLA 5 - zona S.SALVATORE

- scala 1:2000 -



QUADRO D'UNIONE DELLE MAPPE

- scala 1:20000 -




— Limite amministrativo del Comune di SEREGNO

LEGENDA

- Zona A1
- Zona A2
- Zona A3
- Zona B
- Perimetro Centro Abitato
- Perimetro Territorio Comunale

Comune di Seregno
 Area Tecnica I.L.P.P.
 Servizio Manutenzioni - Viabilità



COMUNE DI SEREGNO
 Area Tecnica I.L.P.P.
 Servizio Manutenzioni - Viabilità

Progettato		Timbri e Firme	
geom. Margone	geom. Dazza	geom. Margone	geom. Dazza
ZONIZZAZIONE TERRITORIO COMUNALE		Gruppo di Lavoro	
Titolo		geom. Margone	geom. Dazza
Servizio di zona n.5 - S. SALVATORE		ten. Allengo	ing. Dell'Orto
C.A.P. 22080		Data: 15/02/2008	
Tav.A.1		File N. 1	
		Res. Procedimento	
		geom. Margone	

Z.5