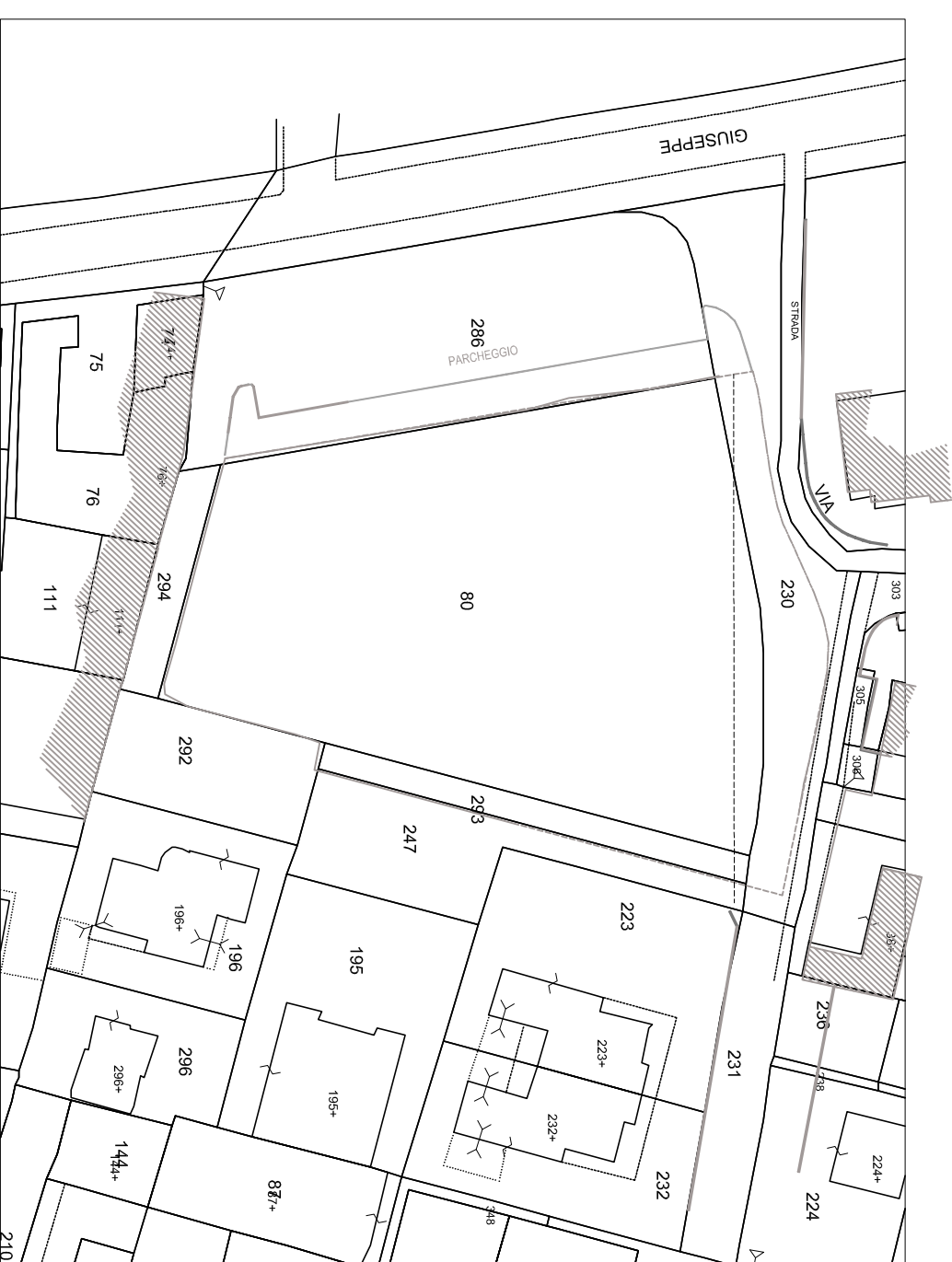


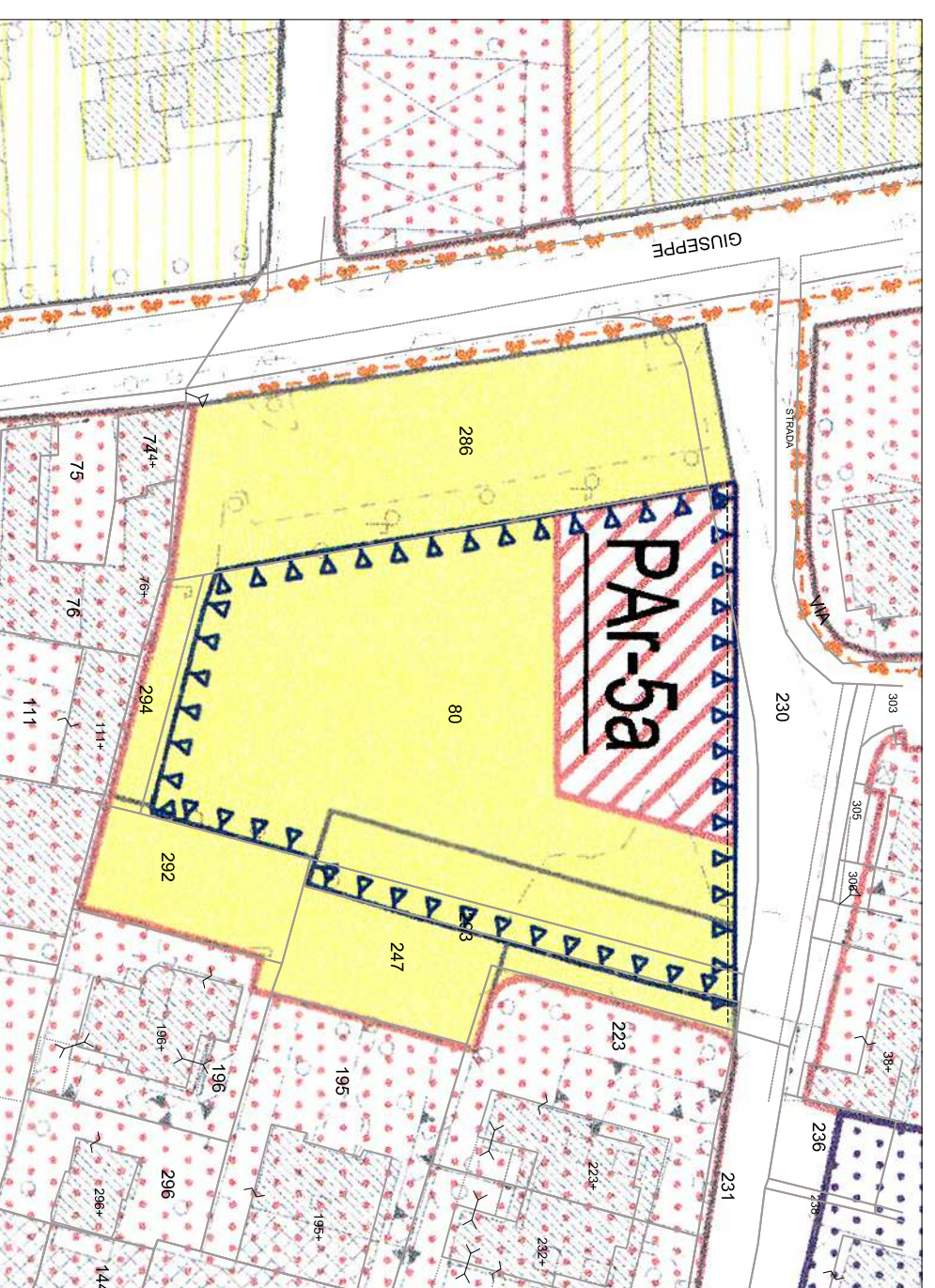
SOVRAPPOSIZIONE
P.G.T. CON RILIEVO CELESTIMETRICO
SCALA 1:1.000



SOVRAPPOSIZIONE
MAPPA CATASTALE CON
RILIEVO CELESTIMETRICO
SCALA 1:1.000

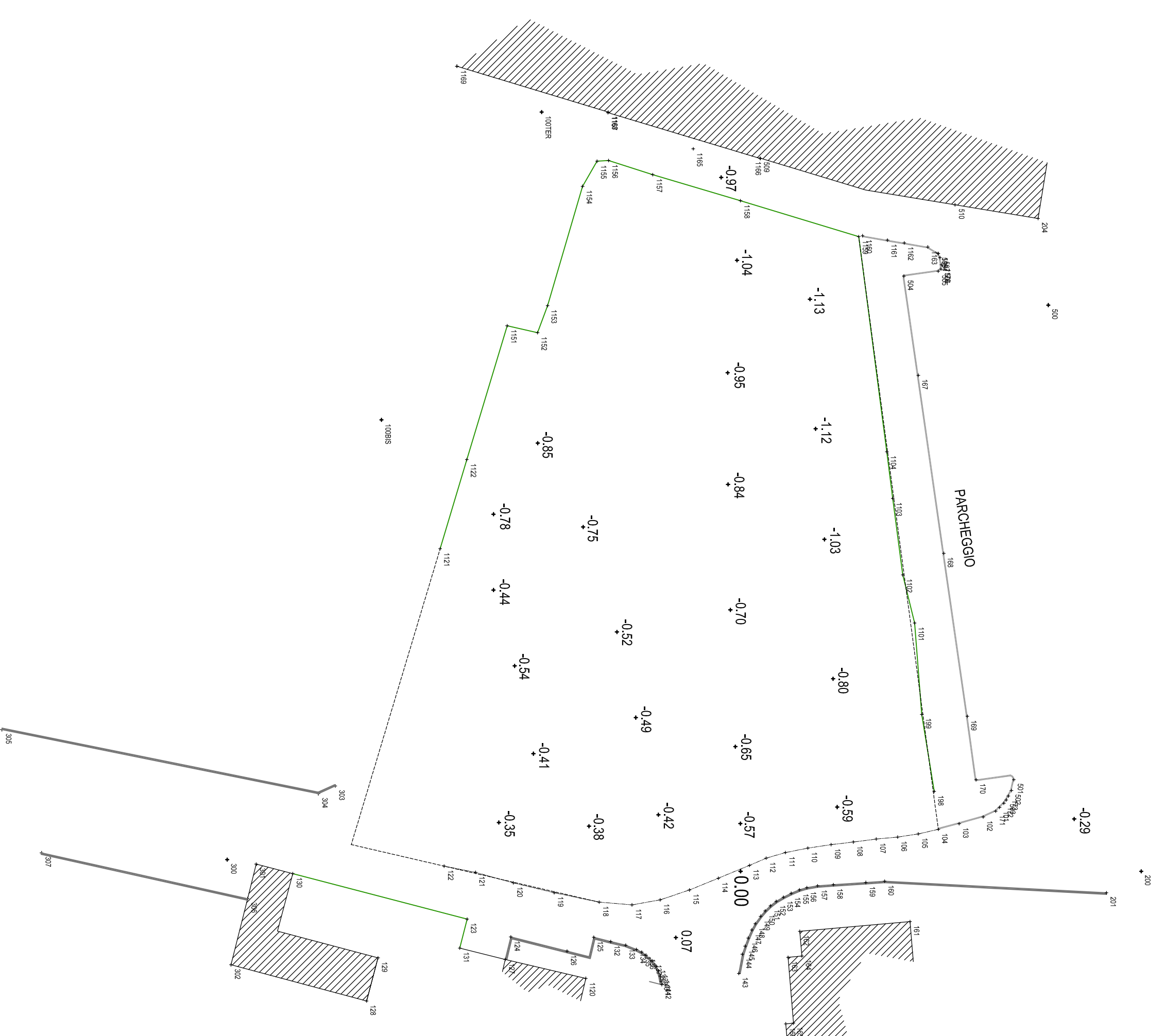


SOVRAPPOSIZIONE
CATASTO CON ORTOFOTO
SCALA 1:1.000



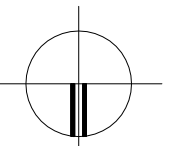
SOVRAPPOSIZIONE
PGT E MAPPA CATASTALE
SCALA 1:1.000

RILIEVO CELESTIMETRICO
COMUNE DI SEREGNO
FOGLIO 11 MAPPAI 80 E 293
SCALA 1/500
PAR 5a



LEGENDA

- 1,81 Punto di rilievo altimetrico
- Filo asfaltatura
- Recinzione in rete metallica
- Recinzioni in muratura e metallo
- Cordoli marciapiede
- ▨ Profili fabbricati



Comune di Seregno
Provincia di Monza e Brianza

PIANO ATTUATIVO PAR-5
Ambiti di Via Reggjo - Via Verdi

Tavola

01a

Rilievo celestematico via Verdi

Scala 1/500

Novembre 2021

aggiornamenti

Progettista e D.L.

arch.
Roberto Pozzoli
Iscrittone A.B. n. 750
e-mail: rospozzoli@alice.it

Collaboratori

arch.
Renato Prizzon
Iscrittone A.B. n. 2128
e-mail: renato.prizzon@tin.it

geom.

Massimo Gazzaniga
Iscrittone A.B. n. 720
e-mail: info@dimensioneabitare.it

Valentina Pozzoli

La Proprietà

IMMOBILIARE ITALIA SRL

Impresa Esecutrice

Officina di architettura
offarchitettura@alice.it
via Verdi 31, 20831 Seregno (MB) 0362-330360 0362-226119