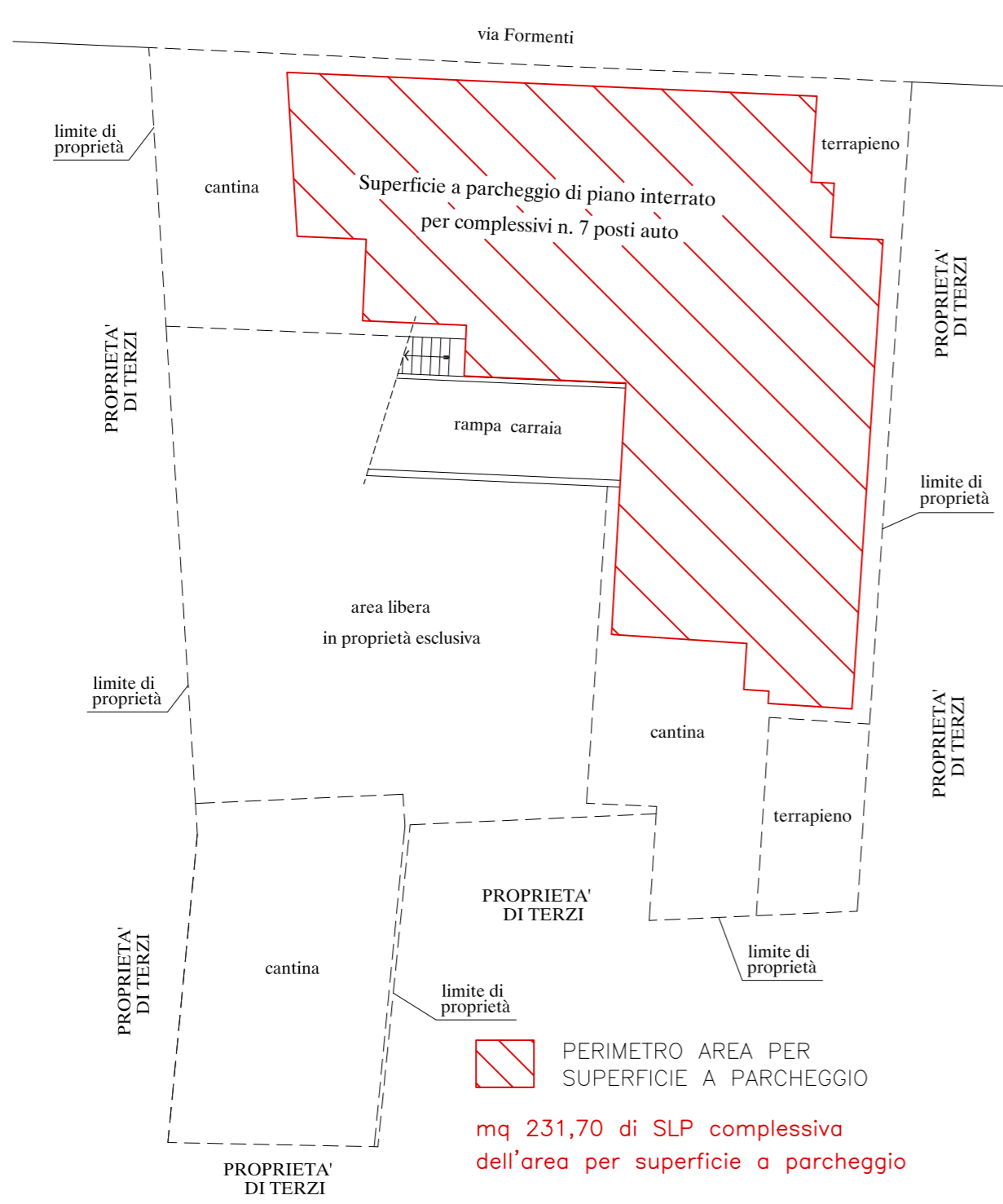
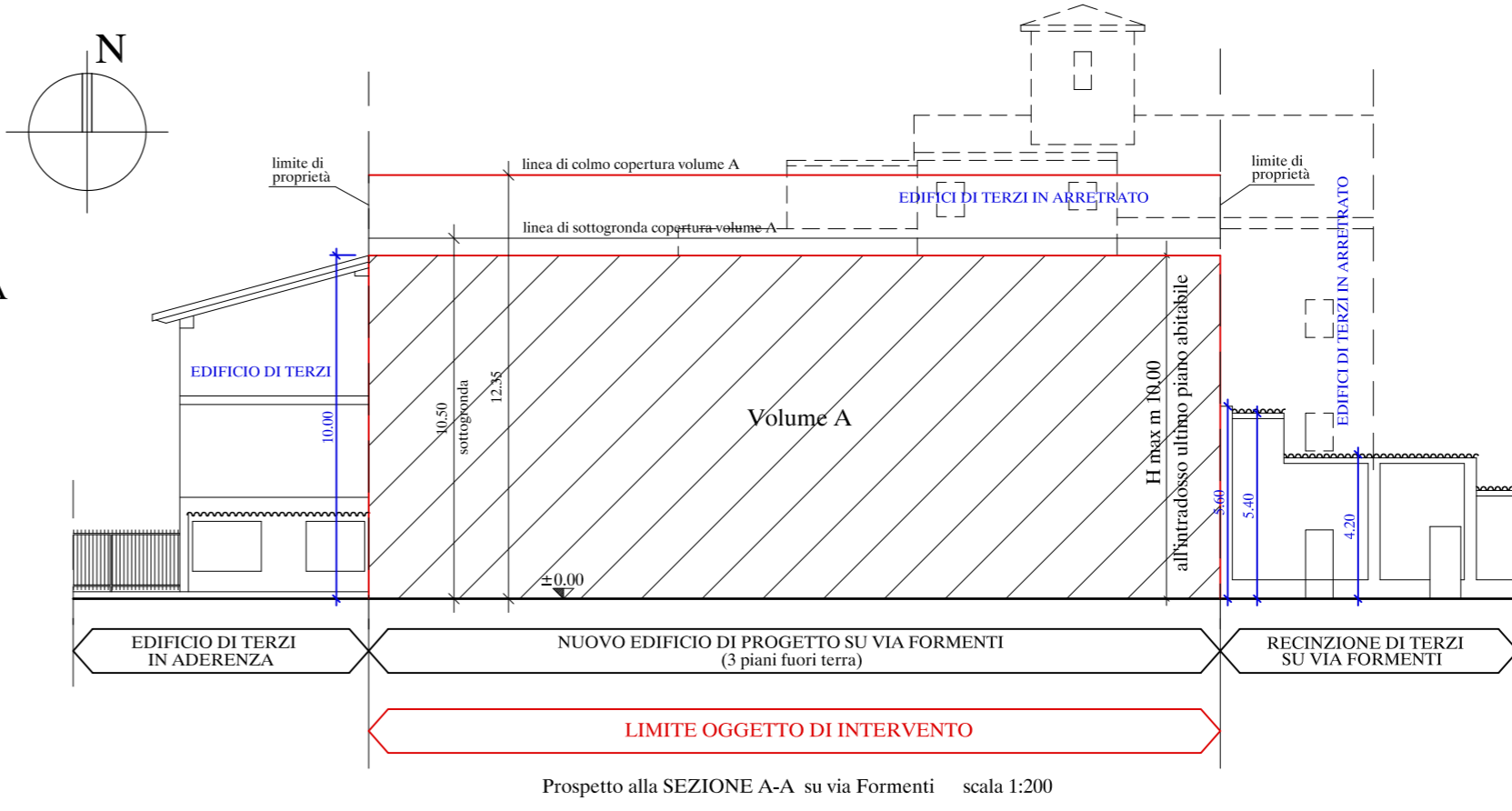


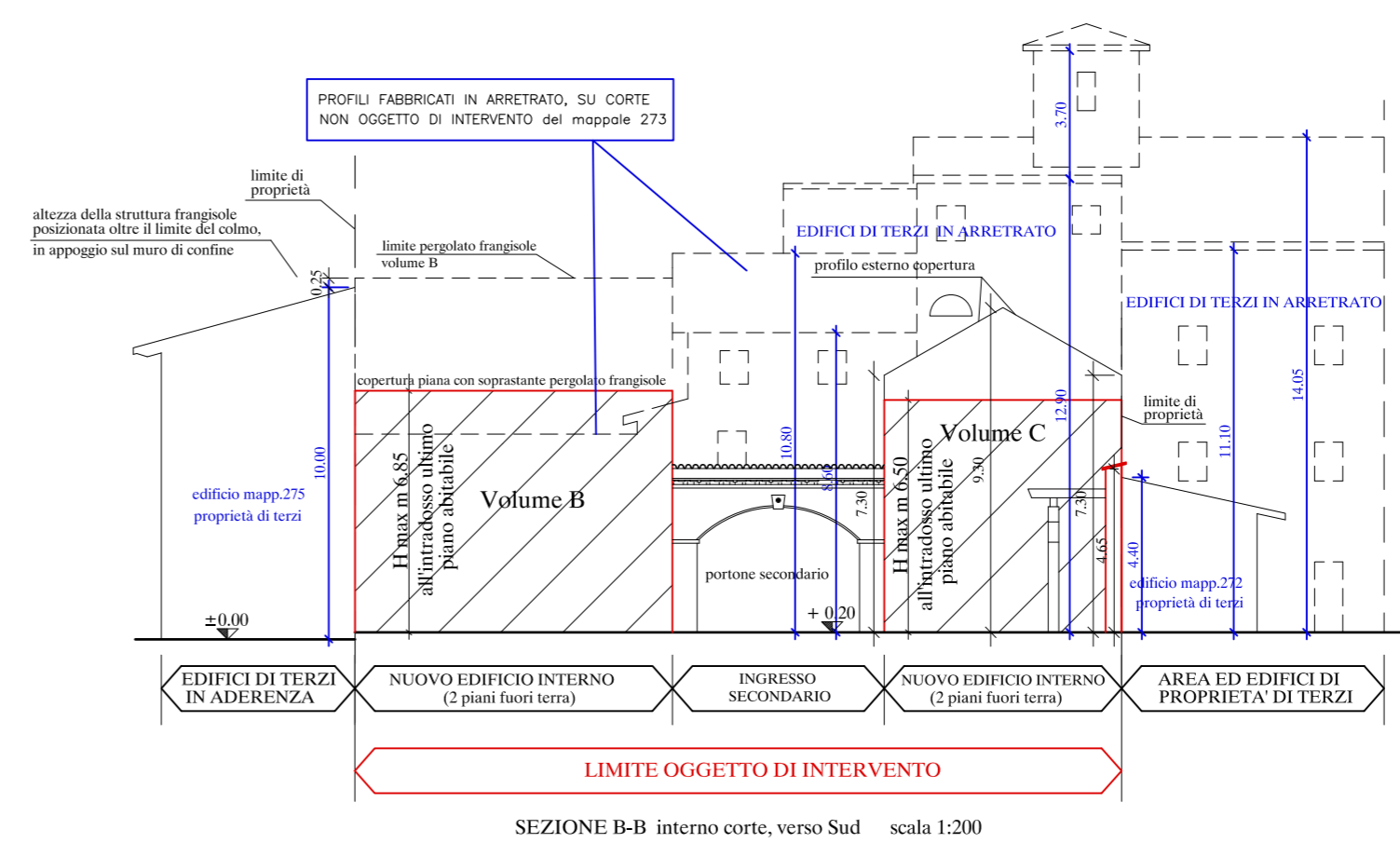
Schema planivolumetrico di progetto - scala 1:200



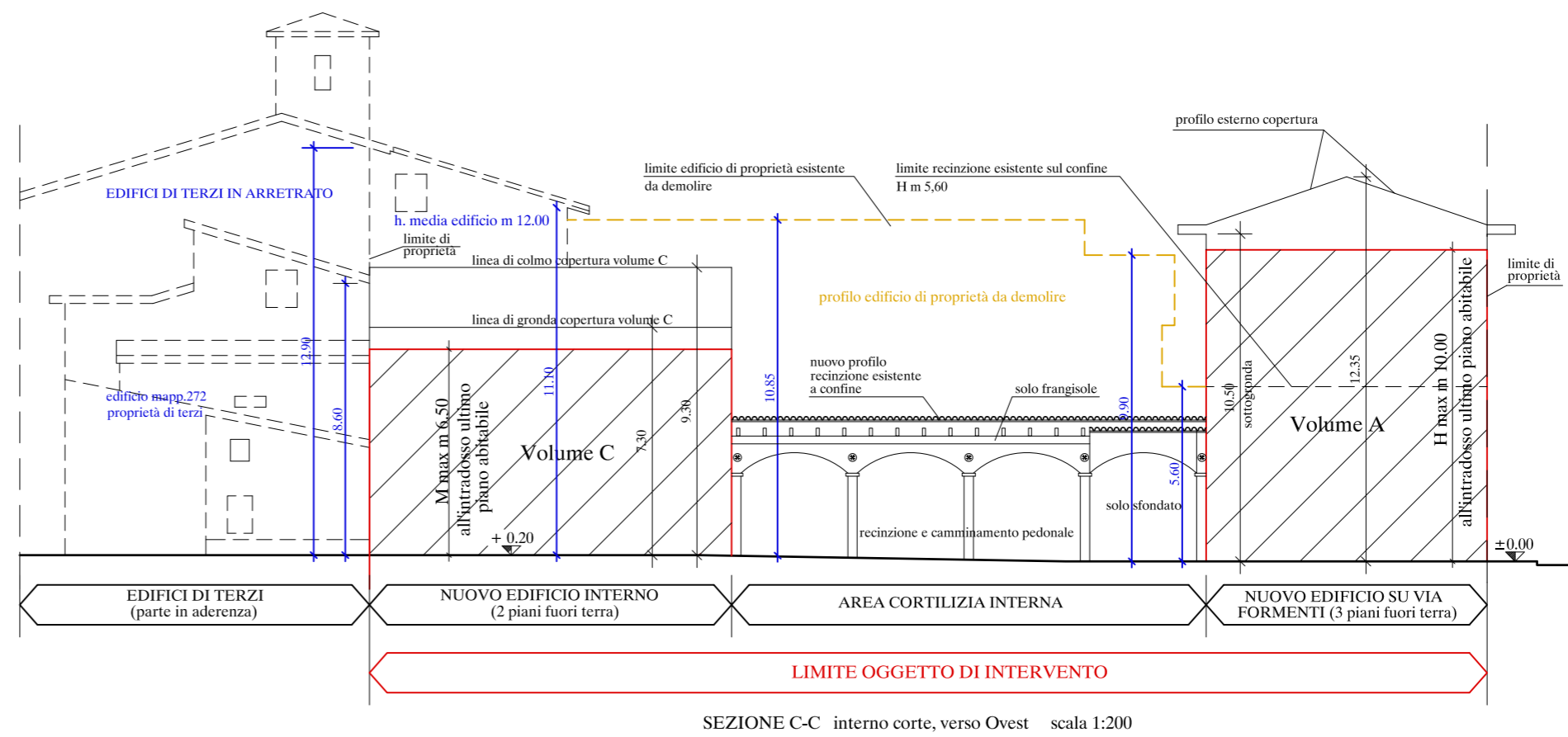
Schema superficie a parcheggio di piano interrato del progetto - scala 1:200



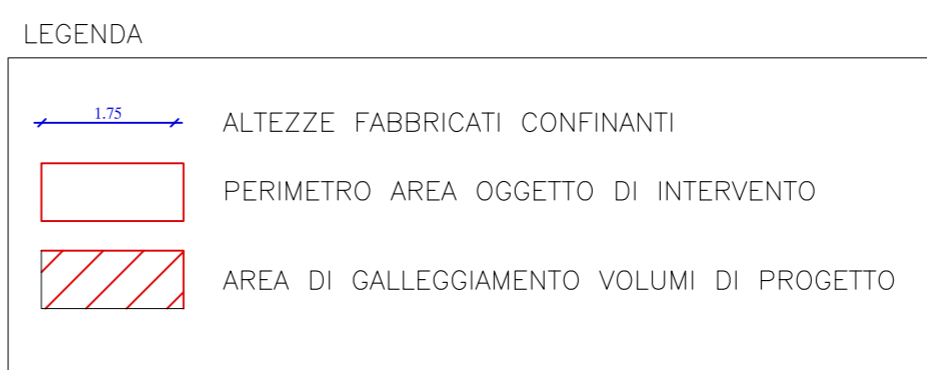
Prospetto alla SEZIONE A-A su via Formenti scala 1:200



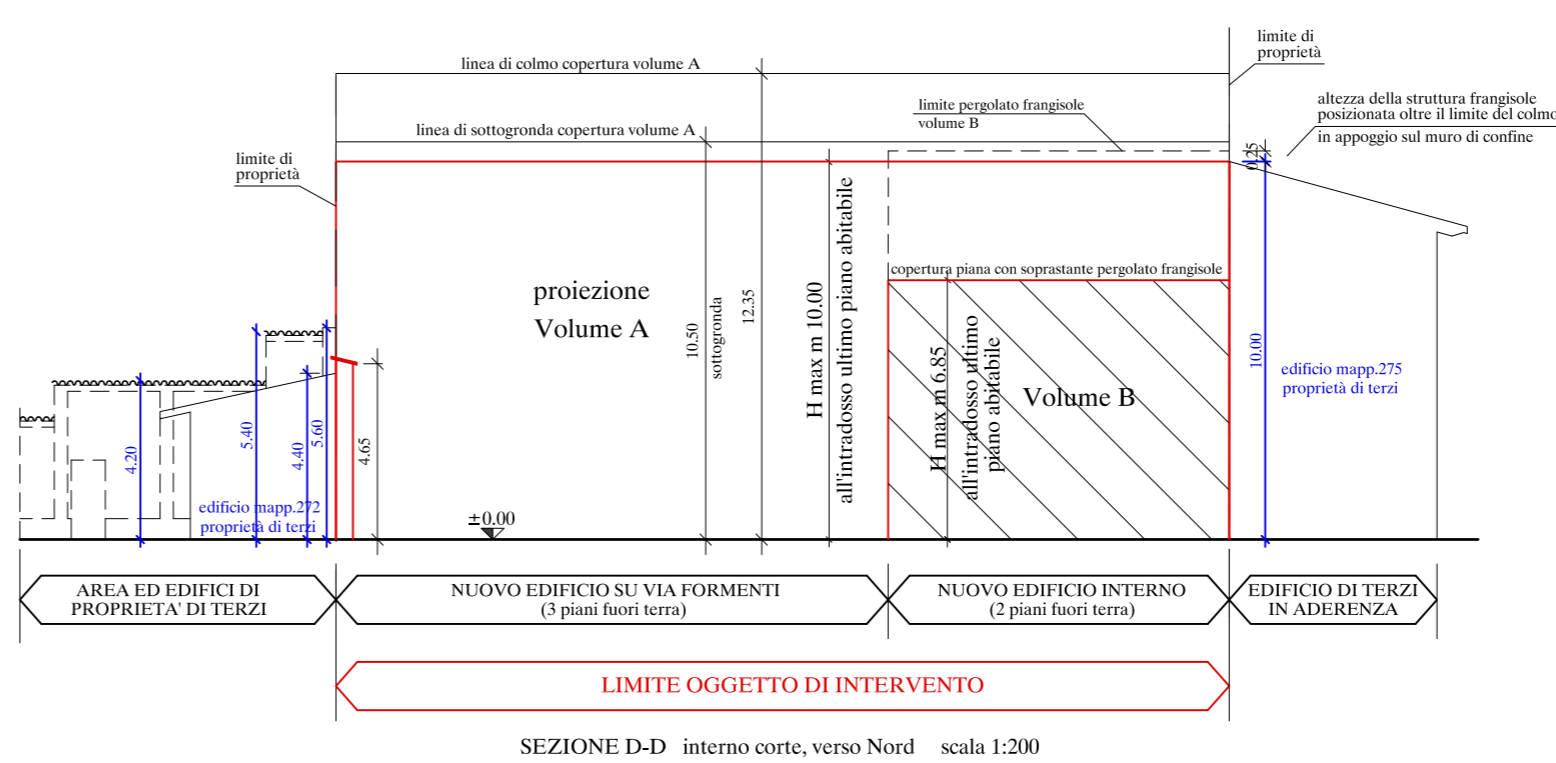
SEZIONE B-B interno corte, verso Sud scala 1:200



SEZIONE C-C interno corte, verso Ovest scala 1:200



N.B.: altezze di progetto indicate all'intradosso dell'ultimo solaio abitabile



SEZIONE D-D interno corte, verso Nord scala 1:200

TAVOLA n. "3 PA"

Aggiornamento: 12.07.2016
allegato all'esame Piano Attuativo

Schema planivolumetrico di progetto