

# COMUNE DI SEREGNO

PROVINCIA DI MONZA E BRIANZA



## PIANO ATTUATIVO: **PAC-1**

AMBITO di via MILANO - via allo STADIO  
in VARIANTE al PGT VIGENTE

**NUOVA ELLENIA SRL**

TAVOLA : N° **4b**

DOCUMENTO DI PIANO  
ESTRATTO TAV. DP03 CONSUMO SUOLO ATTUALE  
del **PGT VIGENTE**

PROPRIETA' .....

PROGETTISTA .....





DATA:

MARZO 2016





## Legenda Tavola Consumo di suolo allo stato attuale

### Perimetri

-  Confine comunale
-  Perimetro Piano Attuativo
-  Perimetro Ambiti di Trasformazione
-  Perimetro Permesso di Costruire Convenzionato

### Ambiti

-  Urbanizzato
-  Aree dismesse
-  Aree libere urbane  
Parchi e giardini
-  Aree libere urbane  
Verdi incolte
-  Cantieri in corso da PRG
-  Aree agricole
-  Aree Boscate

SCALA METRICA 1:10000



# PIANO DI GOVERNO DEL TERRITORIO

L.R. 11.03.2005 n. 12

atto del PGT:

**DOCUMENTO DI PIANO**  
PIANO DELLE REGOLE  
PIANO DEI SERVIZI

F

11.03.2005 n. 12