

COMUNE DI SEREGNO
PROVINCIA DI MONZA E BRIANZA

PIANO ATTUATIVO: PAc-1

AMBITO di via MILANO - via allo STADIO

NUOVA ELLENIA SRL

TAVOLA : N° 4b

DOCUMENTO DI PIANO
ESTRATTO TAV. DP03 CONSUMO SUOLO ATTUALE

PROPRIETA'

.....

PROGETTISTA

.....





DATA:

APRILE 2015



Legenda Tavola Consumo di suolo allo stato attuale

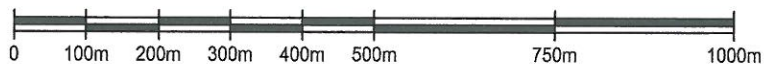
Perimetri

-  Confine comunale
-  Perimetro Piano Attuativo
-  Perimetro Ambiti di Trasformazione
-  Perimetro Permesso di Costruire Convenzionato

Ambiti

-  Urbanizzato
-  Aree dismesse
-  Aree libere urbane
Parchi e giardini
-  Aree libere urbane
Verdi incolte
-  Cantieri in corso da PRG
-  Aree agricole
-  Aree Boscate

SCALA METRICA 1:10000



PIANO DI GOVERNO DEL TERRITORIO

L.R. 11.03.2005 n. 12

atto del PGT:

DOCUMENTO DI PIANO
PIANO DELLE REGOLE
PIANO DEI SERVIZI

F