

# COMUNE DI SEREGNO

PROVINCIA DI MONZA E BRIANZA

## PIANO ATTUATIVO

VIA VALASSINA 38-40

G.A.M.M. S. r.l.

TAV. N. 2

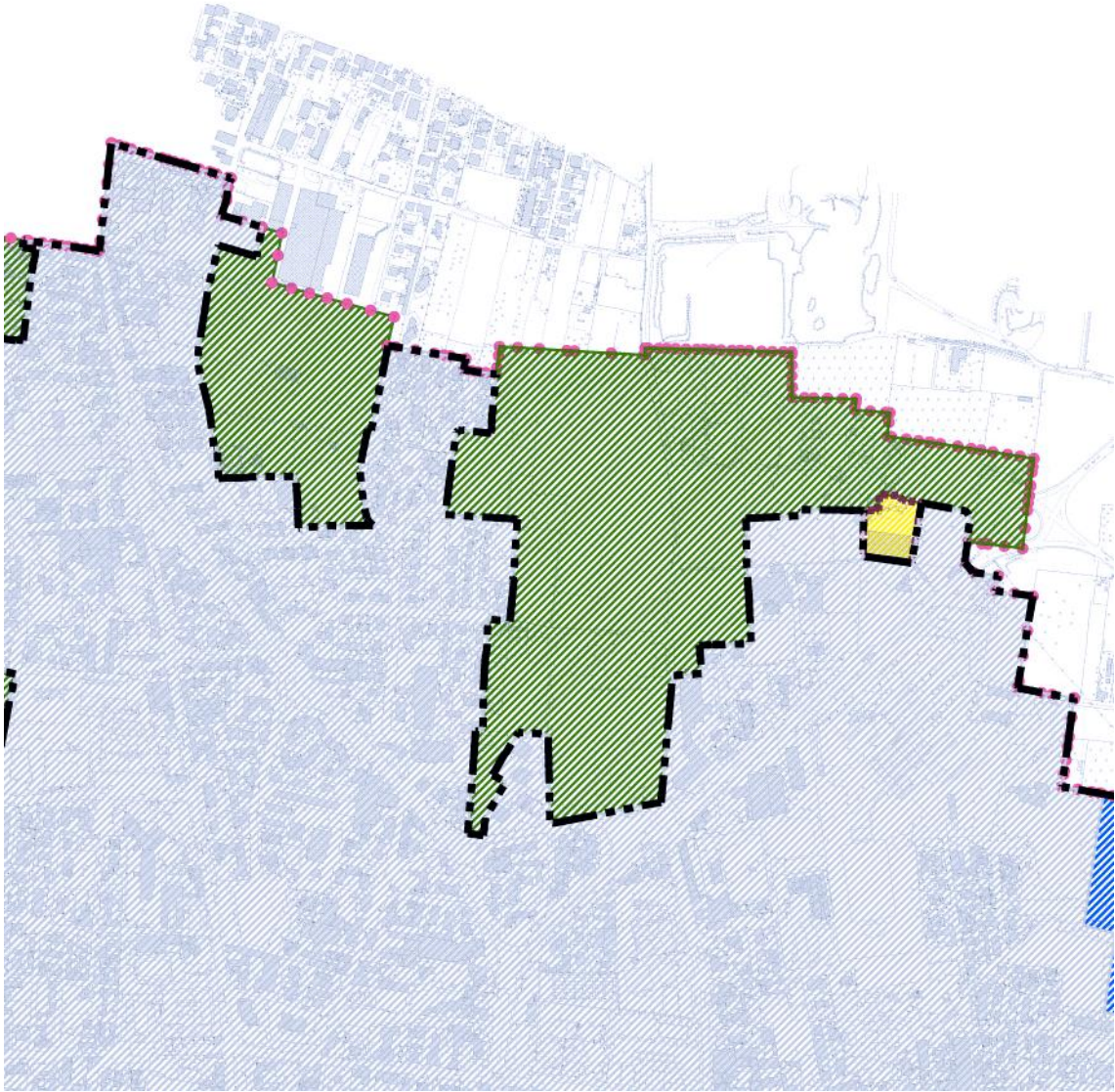
STRALCIO TAVOLA DP01 PREVISIONI DI PIANO

PROPRIETA'

---

PROGETTISTA




---



DOCUMENTO DI PIANO – STRALCIO TAVOLA DP01

## Legenda Tavola Riassuntiva










### Perimetri

-  Confine comunale
-  Tessuto consolidato
-  Ambiti di trasformazione

### Ambiti

-  La città Storica
-  La città Polifunzionale
-  La città Produttiva
-  Paesaggistico-ambientale
-  Trasformazione

### Sistema della Mobilità

-  Tracciati Ferrovie
-  Stazione Ferroviaria
-  Tracciato Metrotramvia
-  Stazione Metrotramvia
-  Deposito mezzi di trasporto metrotramvia
-  Tracciati Stradali di interesse Nazionale
-  Tracciati Stradali di interesse locale
-  Tracciato Greenway
-  Corridoio ecologico

SCALA METRICA 1:10000

