

COMUNE DI SEREGNO

PROVINCIA DI MONZA E BRIANZA

PIANO ATTUATIVO

VIA VALASSINA 38-40

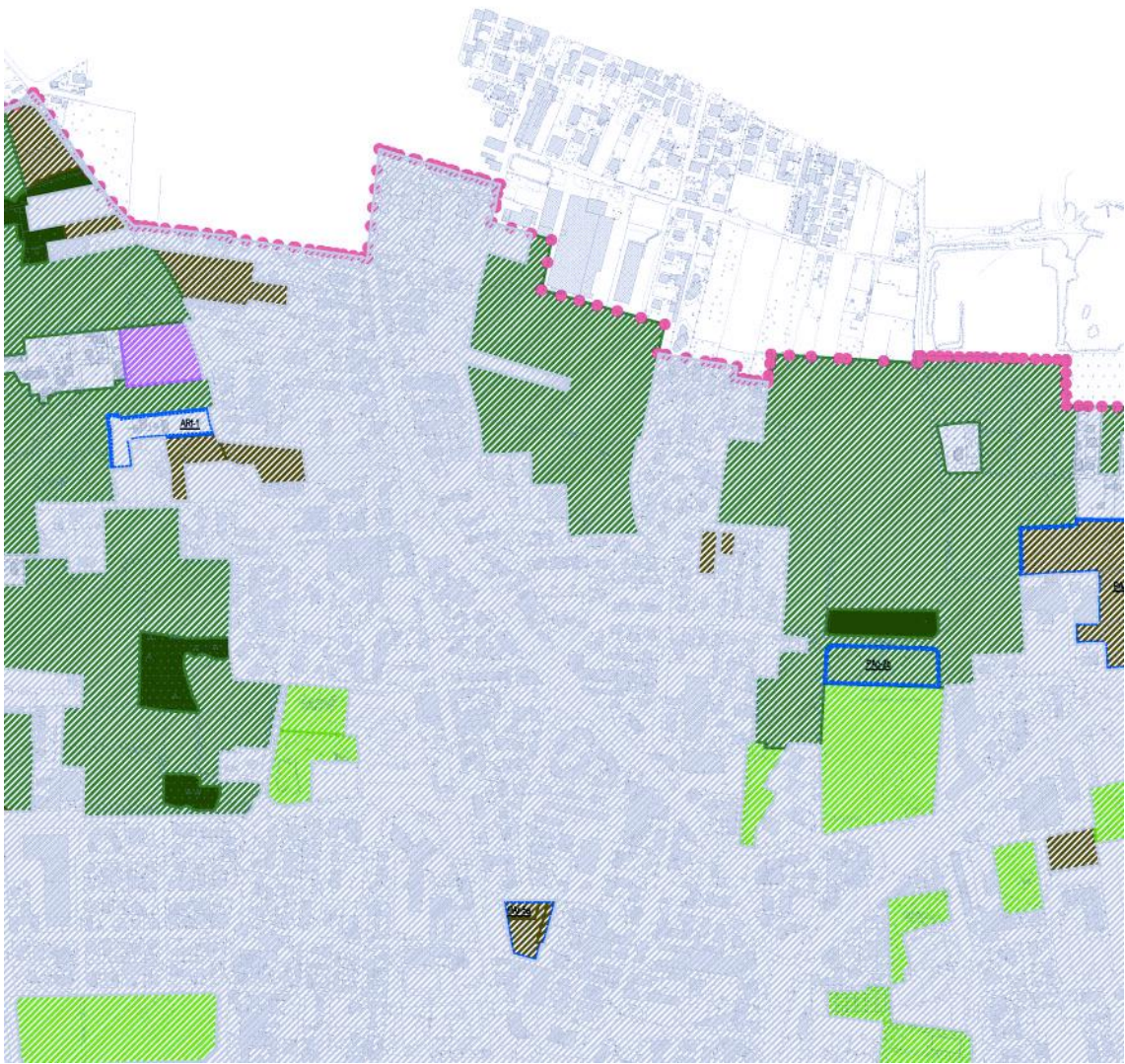
G.A.M.M. S. r.l.

TAV. N. 3

STRALCIO TAVOLA DP03 CONSUMO SUOLO ATTUALE

PROPRIETA'



PROGETTISTA




DOCUMENTO DI PIANO – STRALCIO TAVOLA DP03

Legenda Tavola Consumo di suolo allo stato attuale

Perimetri

-  Confine comunale
-  Perimetro Piano Attuativo
-  Perimetro Ambiti di Trasformazione
-  Perimetro Permisso di Costruire Convenzionato

Ambiti

-  Urbanizzato
-  Aree dismesse
-  Aree libere urbane
Parchi e giardini
-  Aree libere urbane
Verdi incolte
-  Cantieri in corso da PRG
-  Aree agricole
-  Aree Boscate

SCALA METRICA 1:10000

