

COMUNE DI SEREGNO

PROVINCIA DI MONZA E BRIANZA

PIANO ATTUATIVO

VIA VALASSINA 38-40

G.A.M.M. S.r.l.

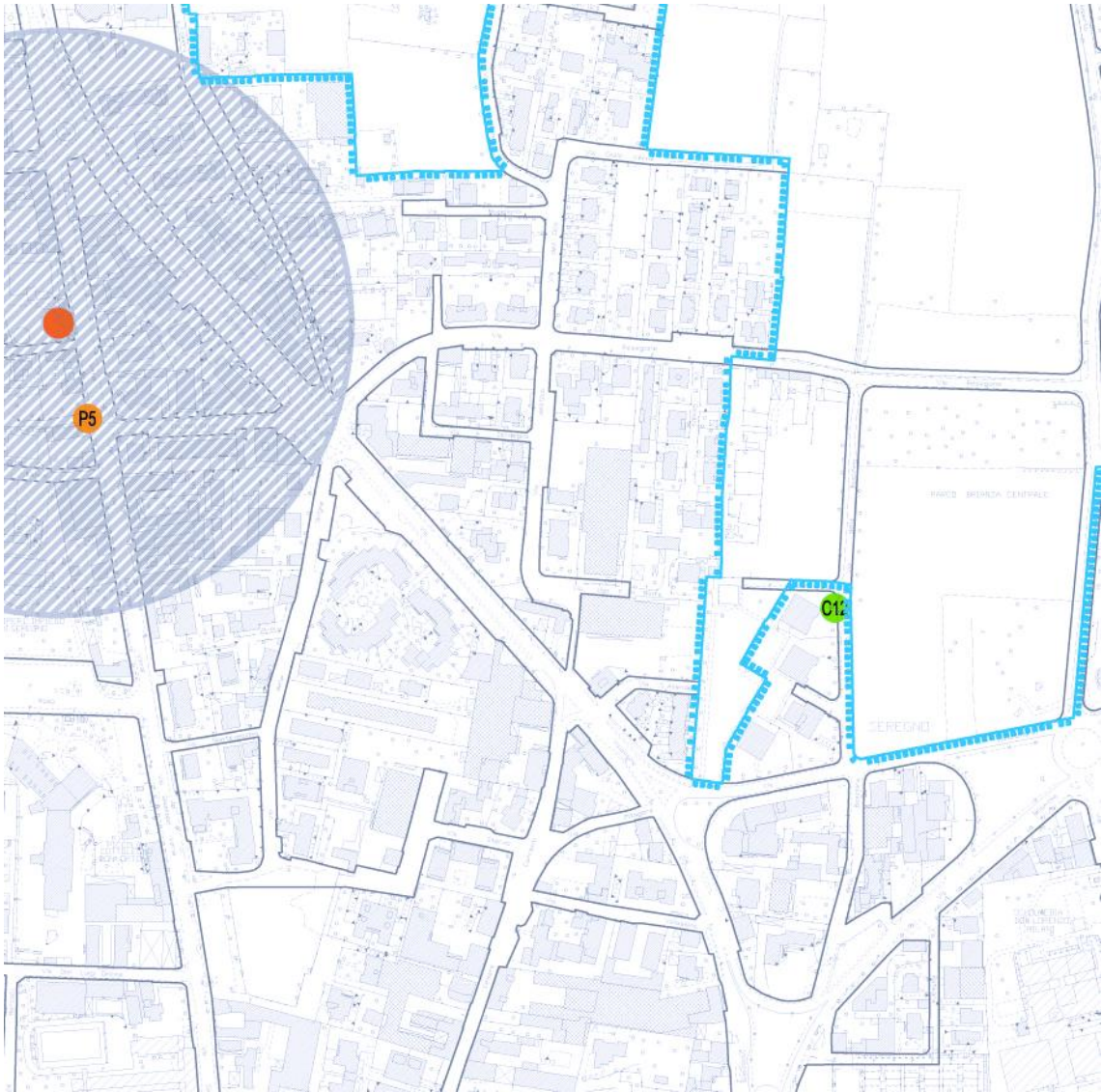
TAV. N. 6

STRALCIO TAVOLA PR01c VINCOLI INFRASTRUTTURALI E
GEOLOGICI

PROPRIETA'

PROGETTISTA

MAGGIO 2015




PIANO DELLE REGOLE – STRALCIO TAVOLA PR01c

Legenda dei Vincoli Infrastrutturali e Geologici



Confine comunale



Perimetro dei "Tessuti consolidati"

Vincoli Infrastrutturali



Rispetto cimiteriale (art. 51)



Rispetto ferroviario reti esistenti (art. 49)



Rispetto ferroviario quadruplicamento (art. 49)



Rispetto metrotramvia (art. 50)



Rispetto stradale (art. 46)



Linee elettriche (art. 52)
Linee a 380 kV con DPA 40m



Linee elettriche (art. 52)
DPA 40m per Linee a 380 kV



Linee elettriche (art. 52)
Linee a 380 kV con DPA 38m



Linee elettriche (art. 52)
DPA 38m per Linee a 380 kV



Linee elettriche (art. 52)
Linee a 220 kV con DPA 26m



Linee elettriche (art. 52)
DPA 26m per Linee a 220 kV



Linee elettriche (art. 52)
Linee a 220 kV con DPA 24m



Linee elettriche (art. 52)
DPA 24m per Linee a 220 kV



Linee elettriche (art. 52)
Linee a 132 kV con DPA 21m




Linee elettriche (art. 52)
DPA 21m per Linee a 132 kV



Ponte wireless (art. 54)



Tracciato greenway progetto Pedemontana



Tracciato greenway proposta di rettifica in PGT

Vincoli geologici



Rispetto pozzi ad uso idropotabile



Pozzi ad uso idropotabile

Individuazione reti di telecomunicazione

Riferimento: Piano di localizzazione e sviluppo delle reti di telecomunicazione (punto 2.2.4 Doc. di Piano)

H3G VODAFONE WIND TIM P: sito privato C: sito comunale	c 1 Vicinale S.Pietro c 2 Stadio Ferruccio c 3 Via Reggio p 4 Via Stefano da Seregno p 5 Via Valessina/Cervi p 6 Via San Vitale c 7 Via Campania c 8 Via Comina	 	c 9 Via Vincenzo Monti p10 Via Luini (FNM) c11 Via Nazioni Unite/Solferino c12 Via Alberto da Giussano c13 Via Borromeo (Seregnello) p14 Via Porta c15 Via Strauss	
---	--	------------------------------	--	--------------------------