

COMUNE DI SEREGNO

PROVINCIA DI MONZA E BRIANZA

PIANO ATTUATIVO

VIA VALASSINA 38-40

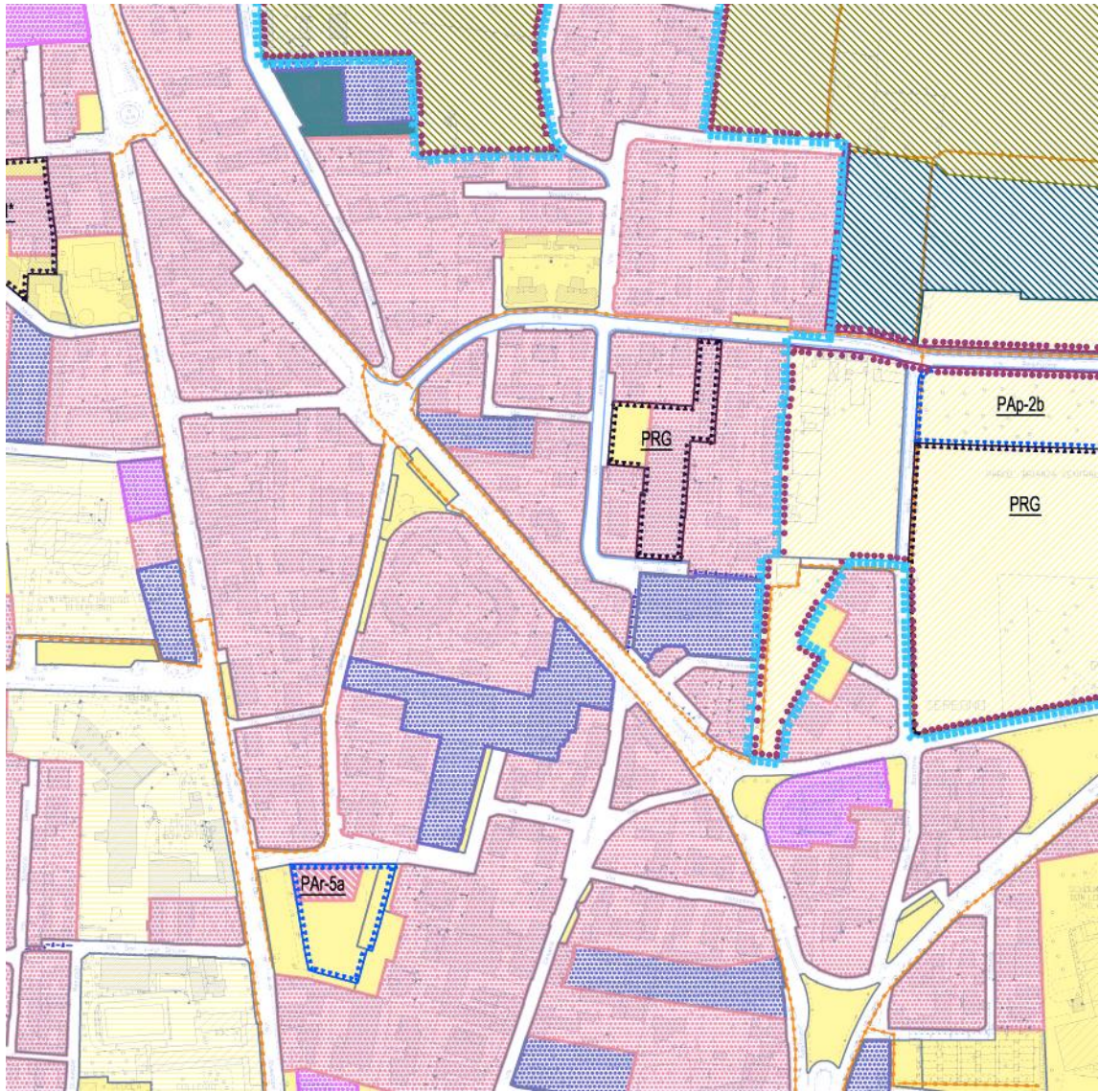
G.A.M.M. S.r.l.

TAV. N. 8

STRALCIO TAVOLA PR03 FUNZIONI SCALA 1:5000

PROPRIETA'

PROGETTISTA








PIANO DELLE REGOLE – STRALCIO TAVOLA PR03

Legenda delle Funzioni

	Confine comunale		Rispetto cimiteriale (art. 51)
	Perimetro dei "Tessuti consolidati"		

Assetto Insediativo

Aree attuabili con interventi diretti

	Polifunzionale (art. 22b, 23b, 24b, 25b, 26d)
	Produttivo (art. 23c, 24c, 25c, 26b)
	Commerciale (art. 22d, 23e, 24e, 26c)
	Verde privato (art. 22c, 23d, 24d, 25d)
	Perimetro Permesso di Costruire Convenzionato



Aree attuabili con interventi indiretti

	Perimetro Piano Attuativo con servizi localizzati in PGT
	Perimetro Piano Attuativo con monetizzazione servizi
	Perimetro Ambiti di Trasformazione individuati e normati dal Documento di Piano
	Piani Attuativi e Ambiti di Trasformazione con servizi da localizzare in PA e AT/AR
	Polifunzionale
	Produttivo
	Commerciale
	Perimetro Piano Attuativo in attuazione PRG
	Polifunzionale
	Produttivo
	Rilocalizzazione edifici Pedemontana

Assetto Paesaggistico-ambientale

	Aree ad uso agricolo strategico (art. 32.1.2)		Aggregati storici (art. 32.1.1)
	Aree agricole di valenza comunale (art. 32.1.3)		Area per trattamento inerti (art. 32.1.6)
	Verde paesaggistico-ambientale (art. 32.1.5, 32.2)		Perimetro PLIS - Parco Brianza Centrale (art. 32.1) (Parco Locale di Interesse Sovracomunale)

Assetto Infrastrutturativo

	Servizi comunali Aree ad uso pubblico (vedere Piano dei Servizi)		Pista ciclo-pedonale
	Servizi sovracomunali interni al PLIS Aree ad uso pubblico (vedere Piano dei Servizi)		Percorso pedonale
	Servizi sovracomunali esterni al PLIS Aree ad uso pubblico (vedere Piano dei Servizi)		Metrotramvia
	Rete ferroviaria		Sedi stradali